iSan
Marcin
Jacyszyn

STRONA TYTUŁOWA

PROJEKT TECHNICZNY

BRANŻA SANITARNA

(TOM 1 Z 1)

IMIĘ I NAZWISKO LUB NAZWA INWESTORA ORAZ JEGO ADRES

Przedsiębiorstwo Wodno-Kanalizacyjne "Eko-Skawa" Sp. z o. o.
ul. 3 Maja 40a
34-220 Maków Podhalański

NAZWA ZAMIERZENIA BUDOWLANEGO

Rozbudowa sieci kanalizacji sanitarnej

ADRES, IDENTYFIKATORY DZIAŁEK, NA KTÓRYCH OBIEKT JEST USYTUOWANY

34-220 Maków Podhalański, działki nr ewid.: 1128, 1241, 1244, 1010, 1011/3, 1014/3, 1014/5
121506_4.0001.1128, 121506_4.0001.1241, 121506_4.0001.1244, 121506_4.0001.1010,
121506_4.0001.1011/3, 121506_4.0001.1014/3, 121506_4.0001.1014/5

PROJEKTANT – SPEC. INSTALACYJNA SANITARNA (CZĘŚĆ SANITARNA OPRACOWANIA)

mgr inż. Marcin Jacyszyn,
upr. MAP/0567/PBS/17
sierpień 2026r.

PROJEKTANT SPRAWDZAJĄCY – SPEC. INSTALACYJNA SANITARNA (CZĘŚĆ SANITARNA OPRACOWANIA)

mgr inż. Robert Kasprzak,
upr. MAP/0272/PWBS/17
sierpień 2026r.

KATEGORIA OBIEKTU BUDOWLANEGO

Kategoria XXVI – sieci

ul. M. Konopnickiej 15, 34-200 Sucha Beskidzka
+48 500 386 228
biuro@isan.pl

Spis treści

CZEŚĆ OPISOWA DO PROJEKTU TECHNICZNEGO
1. Zakres i podstawa opracowania....3
2. Analiza rozwiązań technicznych i materiałowych w zakresie spełnienia wymagań akustycznych (art. 7 ust. 2 pkt 1 PB)....3
3. Rozwiązania budowlane i techniczno-instalacyjne, nawiązujące do warunków terenu (obiekt liniowy)....4
OPIS TECHNICZNYCH
2. Sposób spełnienia wymagań określonych w art. 5 ust. 1 ustawy Prawo Budowlane....7
OŚWIADCZENIA O SPORZĄDZENIU PROJEKTU ZGODNIE Z PRZEPISAMI
Oświadczenie projektanta Marcina Jacyszyna....9
Oświadczenie projektanta sprawdzającego Roberta Kasprzaka....9
Upr. budowlane z zaświadczeniem PIIB - Marcin Jacyszyn (projektowe)....10
Upr. budowlane z zaświadczeniem PIIB - Robert Kasprzak (sanitarne)....12
CZĘŚĆ RYSUNKOWA PROJEKTU TECHNICZNEGO
Z1 Projekt zagospodarowania terenu
A1 Profil S1-S10
A2 Profil S1-S12
A3 Detale

CZEŚĆ OPISOWA DO PROJEKTU TECHNICZNEGO

1. ZAKRES I PODSTAWA OPRACOWANIA

Niniejsze opracowanie powstało w oparciu o:

- zlecenie pracowni architektonicznej
- podkłady architektoniczno – budowlane,
- mapę sytuacyjno wysokościową,
- dane geodezyjne ujawnione w portalach rządowych
- przepisy prawa (ustawy i rozporządzenia)
- normy krajowe, normatywy techniczne, katalogi urządzeń, armatury i materiałów.

Zgodnie ze zleceniem przedmiot opracowania stanowi dokumentacja projektowa (projekt techniczny) rozbudowy sieci kanalizacji sanitarnej.

Całość niniejszej dokumentacji należy rozpatrywać łącznie z właściwymi projektami architektonicznym, konstrukcyjnym oraz technicznymi dla branż tu nie wskazanych.

1.1. Rozwiązania konstrukcyjne

Nie dotyczy przedmiotowego zakresu opracowania.

1.2. Geotechniczne warunki i sposób posadowienia obiektu budowlanego, w formie dokumentacji badań podłoża gruntowego i projektu geotechnicznego, oraz sposób zabezpieczenia przed wpływami eksploatacji górniczej.

Poza zakresem przedmiotowego opracowania.

1.3. Rozwiązania konstrukcyjno-materiałowe wewnętrznych i zewnętrznych przegród budowlanych.

Nie dotyczy przedmiotowego zamierzenia budowlanego.

2. ANALIZA ROZWIĄZAŃ TECHNICZNYCH I MATERIAŁOWYCH W ZAKRESIE SPEŁNIENIA WYMAGAŃ AKUSTYCZNYCH (ART. 7 UST. 2 PKT 1 PB)

Nie dotyczy.

2.1. Zakładany poziom hałasu zewnętrznego oddziałującego na budynek.

Nie dotyczy – zakres inwestycji i projektu nie obejmuje zmian w tym zakresie.

2.2. Poziom wymaganej izolacyjności akustycznej przegród w budynku, w tym dla przegród pomiędzy lokalami, okien, drzwi wejściowych do lokali.

Nie dotyczy – zakres inwestycji i projektu nie obejmuje zmian w tym zakresie.

2.3. Wyroby budowlane zapewniające wymaganą izolacyjność akustyczną przegród.

Nie dotyczy – zakres inwestycji i projektu nie obejmuje zmian w tym zakresie.

2.4. Dopuszczalny poziom hałasu oraz dźwięku przenikając do pomieszczeń budynku oraz o sposobie spełnienia tych wymagań.

Nie dotyczy – zakres inwestycji i projektu nie obejmuje zmian w tym zakresie.

a elastyczne niwelujące wpływ hałasu na otoczenie.

2.5. Podstawowe parametry technologiczne oraz współzależności urządzeń i wyposażenia.

Nie dotyczy.

---

3. ROZWIĄZANIA BUDOWLANE I TECHNICZNO-INSTALACYJNE, NAWIĄZUJĄCE DO WARUNKÓW TERENU (OBIEKT LINIOWY)

występujące wzdłuż trasy obiektu budowlanego, oraz rozwiązania techniczno-budowlane w miejscach charakterystycznych lub o szczególnym znaczeniu dla funkcjonowania obiektu albo istotne ze względów bezpieczeństwa, z uwzględnieniem wymaganych stref ochronnych

3.1. Przedmiot inwestycji

Przedmiotem opracowania jest projekt rozbudowy odcinka sieci kanalizacji sanitarnej. Inwestycja zlokalizowana na działkach nr ewid. 1128, 1241, 1244, 1010, 1011/3, 1014/3, 1014/5 w miejscowości Maków Podhalański.

3.2. Zakres zamierzenia

Całość inwestycji dotyczy jednego obiektu budowlanego wskazanego w punkcie jak wyżej. Teren na którym ma być realizowana inwestycja jest terenem częściowo zabudowanym oraz częściowo uzbrojonym – sieć wodociągowa, elektroenergetyczna, kanalizacji sanitarnej. Inwestycja nie obejmuje rozbiórek obiektów budowlanych.

3.3. Kolizje w terenie

W miejscach kolizji wskazanych na mapie przed realizacją robót należy wykonać ręczne przekopy kontrolne celem weryfikacji usytuowania uzbrojenia podziemnego (poziomo i pionowo).
Kolizję należy usuwać zgodnie z wydanymi uzgodnieniami, a w przypadku ich braku postąpić jak niżej.

3.4. Rozwiązanie kolizji.

Przedmiotowa inwestycja w miejscach wykonywani robót metodą tradycyjną koliduje z:

- sieć energetyczna – przejście pod kablami, na czas prowadzenie robót podwiesić kable w wykopie, zabezpieczenie w postaci rur osłonowych dwudzielnych np.: A 110 PS Arot,
- wodociąg – przejście pod wodociągiem, brak konieczności zabezpieczania kolizji
- droga – roboty prowadzić metodą tradycyjną z późniejszym odtworzeniem nawierzchni, uwzględniając elementy konstrukcyjne jezdni oraz zabezpieczeniem obszaru robót – zgodnie z uzgodnieniem. Z uwagi iż droga stanowi dojazd do nieruchomości, poinformować użytkowników o czasie wystąpienia utrudnień w komunikacji (uzgodnienie z zarządcą drogi wraz z uzgodnioną organizacją ruchu na czas prowadzenia robót jeżeli wymagana).

OPIS TECHNICZNYCH

1.1. Dane techniczne inwestycji – sieć kanalizacji sanitarnej

1.1.1. Stan istniejący

Teren na którym ma być realizowana inwestycja jest terenem częściowo zabudowanym oraz częściowo uzbrojonym – sieć wodociągowa, elektroenergetyczna, kanalizacji sanitarnej. Brak innych elementów zagospodarowania działki istotnych z punktu realizowanego zamierzenia budowlanego. Inwestycja obejmuje budowę sieci kanalizacji sanitarnej. Brak obiektów budowlanych przeznaczonych do rozbiórki.

1.1.2. Stan projektowany

Projektowaną sieć kanalizacji sanitarnej należy wykonać z rur:
- PVC-U 200x5,9 SN8 (S) lita - odcinki S1-S5 i S7-S10 o łącznej długości 189,60m,
- PE100 200x11,9 - odcinek S5-S7 o długości 76,25m,
- PVC-U 160x4,7 SN8 (S) lita - odcinek S10-S12 o długości 36,80m.

Długość całkowita nowo projektowanego odcinka sieci kanalizacji sanitarnej S1-S10 i S10-S12 wynosi L=302,65m.

Szczegółowy przebieg trasy sieci kanalizacji sanitarnej przedstawia projekt zagospodarowania terenu. Sieć kanalizacji sanitarnej zlokalizowana została w terenie nie zagospodarowanym oraz częściowo uzbrojonym. Trasę wyznaczono w taki sposób aby zminimalizować wszelkie kolizje wymagające przebudowy.

1.2. Trasa, długość kanalizacji sanitarnej.

Włączenie projektowanego odcinka kanalizacji sanitarnej należy wykonać do istniejącej sieci kanalizacji sanitarnej zlokalizowanej na działce nr ewid. 1241 (istniejące wyprowadzenie odcinka kanalizacyjnego) lub w przypadku niezachowania odpowiednich spadków należy włączyć się do istniejącej studzienki kanalizacyjnej o rzędnych 467,23/465,35 zlokalizowanej na działce drogowej nr ewid. 1128 w miejscowości Maków Podhalański - zgodnie z uzgodnieniem GK.7230.22.2026 z dn. 03.08.2026r..

1.3. Kolizje

W miejscach kolizji wskazanych na mapie do celów projektowych przed realizacją robót należy wykonać ręczne przekopy kontrolne celem weryfikacji usytuowania uzbrojenia podziemnego (poziomo i pionowo). Należy wystąpić do właścicieli tego uzbrojenia o nadzór techniczny.

Skrzyżowania kanalizacji sanitarnej z rurociągami wody, gazu, kanalizacji deszczowej, sieci ciepłowniczej, elektroenergetycznych, telekomunikacyjnych i innymi należy projektować i wykonywać w sposób zapewniający bezpieczeństwo użytkowania projektowanej sieci kanalizacji sanitarnej posiłkując się warunkami technicznymi wydanymi przez właścicieli tej infrastruktury. Należy zachować wymagane odległości poziome i pionowe od innej infrastruktury podziemnej tj. odległość pomiędzy powierzchnią zewnętrzną ścianki kanalizacji i skrajnymi elementami uzbrojenia terenu powinna wynosić nie mniej niż 40 cm, a przy skrzyżowaniach – nie mniej niż 20 cm. Nie wyklucza się istnienia na danym terenie innych przewodów uzbrojenia podziemnego nie wykazanego na mapie zasadniczej (zinwentaryzowanego) i nie wykazania przez poszczególne jednostki branżowe.

1.3.1. Rozwiązania kolizji

Przedmiotowa inwestycja w miejscach wykonywani robót metodą tradycyjną koliduje z:

- sieć energetyczna – przejście pod kablami, na czas prowadzenie robót podwiesić kable w wykopie, zabezpieczenie w postaci rur osłonowych dwudzielnych np.: A 110 PS Arot,
- wodociąg – przejście pod wodociągiem, brak konieczności zabezpieczania kolizji
- droga – roboty prowadzić metodą tradycyjną z późniejszym odtworzeniem nawierzchni, uwzględniając elementy konstrukcyjne jezdni oraz zabezpieczeniem obszaru robót – zgodnie z uzgodnieniem. Z uwagi iż droga stanowi dojazd do nieruchomości, poinformować użytkowników o czasie wystąpienia utrudnień w komunikacji (uzgodnienie z zarządcą drogi wraz z uzgodnioną organizacją ruchu na czas prowadzenia robót jeżeli wymagana).

1.4. Roboty ziemne

Przed rozpoczęciem robót zlecić nadzór wszystkim zainteresowanym instytucjom branżowym. Zlecić także obsługę geodezyjną. Trasę budowy sieci należy wytyczyć w

terenie przez uprawnionego geodetę na podstawie zatwierdzonej dokumentacji. Wykop dla ułożenia sieci wykonać o szerokości minimalnej wynoszącej DN + 25cm lecz nie mniej niż 40cm.

Przy studzienkach szerokość dna wykopu powinna być o 50% większa od szerokości dna wykopu na odcinkach prostych. W przypadku skalistych lub kamienistych gruntów dno wykopu należy zabezpieczyć warstwa wyrównawcza o grubości 0,1 - 0,2 m, wykonana z piasku lub ziemi nie zawierającej żadnych grud.

Roboty ziemne wykonać sposobem ręcznym (w rejonie istniejącego uzbrojenia) i mechanicznym zgodnie z warunkami podanymi w rozporządzeniu w sprawie bezpieczeństwa i higieny pracy podczas wykonywania robót budowlanych ze szczególnym uwzględnieniem zabezpieczenia i oznakowania wykopów. Wszystkie prace związane z montowaniem i układaniem kanalizacji w wykopie powinny być prowadzone w taki sposób aby nie powodowały zanieczyszczeń wnętrza rur, uszkodzenia powłok izolacyjnych oraz występowania nadmiernych naprężeń w odcinkach przewodów rurowych. Rurociągi należy układać na podbudowie z piasku gruboziarnistego zapewniając minimalną warstwę 15 cm od spodu rury, 30 cm od wierzchu rury. Pozostała warstwę położną nad rurociągiem wykonać z materiału z wykopu nie zawierającego w pierwszych warstwach grud i kamieni.

Po zmontowaniu odcinków kanalizacji i przeprowadzeniu prób szczelności ale przed zasypaniem należy wykonać inwentaryzacje geodezyjną. Inwentaryzacja geodezyjna winna obejmować miedzy innymi: rzędną dna studzienki, rzędne dna każdego kanału wychodzącego ze studzienki,średnicę kanałów.

Po zasypaniu wykopów teren zniwelować i doprowadzi do stanu sprzed robót. Teren po zasypaniu wykopów przywrócić do stanu pierwotnego. Stopień zagęszczenia (z wyjątkiem podsypki i obsypki) powinien wynosić min. 95% zmodyfikowanej próby Proctora. Wykopy otwarte bez obudowy można wykonywać w gruntach, w których nie występują swobodne wody gruntowe oraz teren nie jest dodatkowo obciążony nasypem w sąsiedztwie wykopu w odległości równej głębokości wykopu. Dopuszczalna głębokość ściany pionowej bez obudowy dla gruntów zwartych wynosi nie więcej niż 1m. Wykopy bez umocnień o głębokości większej od 1m (nie większej niż 2m) można wykonywać gdy pozwalają na to warunku gruntowe (grunty bardzo spoiste).

1.5. Materiały

Projektowaną rozbudowę sieci kanalizacyjnej należy wykonać z rur kanalizacyjnych:

- PVC-U 200x5,9 SN8 (S) lita - odcinki S1-S5 i S7-S10 o łącznej długości 189,60m,
- PE100 200x11,9 - odcinek S5-S7 o długości 76,25m,
- PVC-U 160x4,7 SN8 (S) lita - odcinek S10-S12 o długości 36,80m.

1.6. Studzienki kanalizacyjne

1.6.1. Studzienki tworzywowe

Projektuje się studzienkę niewłazową inspekcyjną wykonaną z elementów z tworzyw sztucznych średnicy wewnętrznej Ø600mm na odcinku S1-S10 oraz Ø425mm na odcinku S10-S12.

Zastosowane studzienki winny spełniać wymagania wynikające z normy PN-EN 13598-2. Projektuje się studzienki kanalizacyjne systemowe wykonane z prefabrykatów tworzywowych:

Włazy kanałowe

Powinny być stosowane włazy żeliwne wypełnione betonem klasy D-400 ryglowane odpowiadające wymaganiom PN/EN 124:2000 zabudowne na teleskopowym adapterze żeliwnym, dostosowanym do wysokości terenu.

Trzon studni

Trzon studni stanowi rura karbowana z PP z uszczelkami gumowymi na kniecie oraz adapterze żeliwnym.

Podstawa studni /część denna/

Podstawa studni (kineta) z PP lub PE – podstawa studzienki z wyprofilowanym profilem hydraulicznym i przejściami szczelnymi dla rur.

2. SPOSÓB SPEŁNIENIA WYMAGAŃ OKREŚLONYCH W ART. 5 UST. 1 USTAWY PRAWO BUDOWLANE

2.1. Spełnienie podstawowych wymagań dotyczących obiektów budowlanych:

2.1.1. Nośności i stateczności konstrukcji.

Nie dotyczy zamierzenia projektowego.

2.1.2. Bezpieczeństwa pożarowego.

Na etapie prac projektowych uwzględniono problematykę związaną z bezpieczeństwem pożarowym obiektu oraz zaprojektowano rozwiązania pozwalające zapewnić bezpieczeństwo pożarowe projektowanych rozwiązań.

2.1.3. Higieny, zdrowia i środowiska.

Materiały i wyroby zastosowane w projekcie są dopuszczone do zastosowania w budownictwie. W projekcie przewidziano zastosowanie takich materiałów oraz technologii, które zapewniają nie przekroczenie dopuszczalnych stężeń i natężeń czynników szkodliwych dla zdrowia wydzielanych przez grunt, materiały, stałe wyposażenie oraz powstających w trakcie użytkowania zgodnego z przeznaczeniem.

Zaprojektowane rozwiązania instalacyjne umożliwiają utrzymania ich należytej higieny.

2.1.4. Bezpieczeństwa użytkowania i dostępności obiektów.

Elementy instalacji zostały zaprojektowane z elementów bezpiecznych dla użytkowania.

2.1.5. Ochrony przed hałasem.

Nie dotyczy przedmiotowego obiektu objętego wnioskiem.

2.1.6. Oszczędności energii i izolacyjności cieplnej.

Nie dotyczy przedmiotowego obiektu objętego wnioskiem.

2.1.7. Zrównoważonego wykorzystania zasobów naturalnych.

Projektowana sieć kanalizacji sanitarnej została zaprojektowane w sposób optymalny, minimalizujący jej przewymiarowanie. Z uwagi na powyższe zostaje zminimalizowana ilość niezbędnych materiałów do wykonania tych instalacji oraz energii co przekłada się na zrównoważone wykorzystanie zasobów naturalnych do ich produkcji i zużywanych na cele energetyczne.

2.2. Warunki użytkowe zgodne z przeznaczeniem obiektu

2.2.1. Zaopatrzenia w wodę i energię elektryczną oraz, odpowiednio do potrzeb, w energię cieplną i paliwa, przy założeniu efektywnego wykorzystania tych czynników

Nie dotyczy przedmiotowego obiektu objętego wnioskiem.

2.2.2. Usuwania ścieków, wody opadowej i odpadów.

Nie dotyczy przedmiotowego obiektu objętego wnioskiem.

2.3. Możliwość dostępu do usług telekomunikacyjnych, w szczególności w zakresie szerokopasmowego dostępu do Internetu.

Nie dotyczy przedmiotowego obiektu objętego wnioskiem.

2.4. Możliwość utrzymania właściwego stanu technicznego;

Obiekt zaprojektowano w taki sposób że istnieje możliwość utrzymania właściwego stanu technicznego obiektu, po przekazaniu ich do użytkowania, w tym przeprowadzanie odpowiednich przeglądów, ocen oraz bieżących remontów.

2.5. Niezbędne warunki do korzystania z obiektów użyteczności publicznej i mieszkaniowego budownictwa wielorodzinnego przez osoby niepełnosprawne, w tym osoby starsze.

Nie dotyczy przedmiotowego obiektu objętego wnioskiem.

2.6. Minimalny udział lokali mieszkalnych dostępnych dla osób niepełnosprawnych, w tym osób starszych w ogólnej liczbie lokali mieszkalnych w budynku wielorodzinnym.

Nie dotyczy przedmiotowego zakresu projektu.

2.7. Warunki bezpieczeństwa i higieny pracy.

Nie dotyczy przedmiotowego obiektu objętego wnioskiem.

2.8. Ochronę ludności, zgodnie z wymaganiami obrony cywilnej.

Nie dotyczy przedmiotowego zakresu projektu.

2.9. Ochronę obiektów wpisanych do rejestru zabytków oraz obiektów objętych ochroną konserwatorską.

Nie dotyczy przedmiotowego obiektu objętego wnioskiem.

2.10. Odpowiednie usytuowanie na działce budowlanej.

Obiekt został posadowiony na działce budowlanej w sposób zgodny z przepisami, z poszanowaniem praw właściciel działki sąsiedniej.

2.11. Poszanowanie, występujących w obszarze oddziaływania obiektu, uzasadnionych interesów osób trzecich, w tym zapewnienie dostępu do drogi publicznej.

Przedmiotowe rozwiązanie projektowe nie ograniczają dostępu do drogi publicznej na etapie użytkowania i wykonawstwa.

2.12. Warunki bezpieczeństwa i ochrony zdrowia osób przebywających na terenie budowy.

Na etapie realizacji nad powyższym będzie czuwać kierownik budowy, który w zależności od potrzeb przygotuje plan bezpieczeństwa i ochrony zdrowia.

Opracowanie chronione Ustawą o Prawie Autorskim i Prawach Pokrewnych

---------- K O N I E C O P R A C O W A N I A ----------

OŚWIADCZENIA O SPORZĄDZENIU PROJEKTU ZGODNIE Z PRZEPISAMI

Oświadczenie projektanta Marcina Jacyszyna

Stosownie do ustawy z dnia 7 lipca 1994 Prawo Budowlane, oświadczam, że przedmiotowy projekt techniczny objęty niniejszym opracowaniem:
Rozbudowa sieci kanalizacji sanitarnej
Lokalizacja:
34-220 Maków Podhalański, działki nr ewid.: 1128, 1241, 1244, 1010, 1011/3, 1014/3, 1014/5

został sporządzony zgodnie z obowiązującymi przepisami oraz zasadami wiedzy technicznej.

sierpień 2026r.....
projektant

Oświadczenie projektanta sprawdzającego Roberta Kasprzaka

Stosownie do ustawy z dnia 7 lipca 1994 Prawo Budowlane, oświadczam, że przedmiotowy projekt techniczny objęty niniejszym opracowaniem:
Rozbudowa sieci kanalizacji sanitarnej
Lokalizacja:
34-220 Maków Podhalański, działki nr ewid.: 1128, 1241, 1244, 1010, 1011/3, 1014/3, 1014/5

został sporządzony zgodnie z obowiązującymi przepisami oraz zasadami wiedzy technicznej.

sierpień 2026r.....
projektant sprawdzający

nr projektu: VXG24opt0

Szczegółowy zakres uprawnień

do projektowania
w specjalności instalacyjnej w zakresie sieci, instalacji i urządzeń cieplnych, wentylacyjnych, gazowych, wodociągowych i kanalizacyjnych bez ograniczeń

I. Na mocy art. 12 ust. 1 pkt 1 i 5, art. 13 ust. 4 ustawy - Prawo budowlane (tekst jednolity: Dz. U. z 2017 r., poz. 1332 z późn. zm.), w zakresie objętym wyżej wymienioną specjalnością, niniejsze uprawnienia stanowią podstawę do:

1) projektowania, sprawdzania projektów architektoniczno-budowlanych i sprawowania nadzoru autorskiego,

2) sprawowania kontroli technicznej utrzymania obiektów budowlanych.

II. Na mocy § 14 ust. 3 rozporządzenia Ministra Infrastruktury i Rozwoju z dnia 11 września 2014 r. w sprawie samodzielnych funkcji technicznych w budownictwie *(Dz. U. z 2014 r. poz. 1278*), niniejsze uprawnienia uprawniają do:

projektowania obiektu budowlanego takiego jak: sieci i instalacje cieplne, wentylacyjne, gazowe, wodociągowe i kanalizacyjne.

Zgodnie z § 10 w/w rozporządzenia uprawnienia budowlane do projektowania w odpowiedniej specjalności uprawniają do sporządzania projektu zagospodarowania działki lub terenu, w zakresie danej specjalności.

Skład Orzekający
Okręgowej Komisji Kwalifikacyjnej
Małopolskiej OIIB

mgr inż. Tadeusz Sułkowski .....

inż. Stanisław Chrobak .....

mgr inż. Maria Duma .....

Otrzymują:
1. Pan Marcin Jacyszyn
   Skawica 707
   34-221 Skawica
2. Główny Inspektor Nadzoru Budowlanego
3. a/a

MAŁOPOLSKA OKRĘGOWA I Z B A INŻYNIERÓW BUDOWNICTWA

Kraków, dnia 29 grudnia 2017 r.

MAP OIIB/KK/0054-0719/17

DECYZJA

Na podstawie art. 24 ust. 1 pkt 2 ustawy z dnia 15 grudnia 2000 r. o samorządach zawodowych architektów oraz inżynierów budownictwa *(tekst jednolity: Dz. U. z 2016 r., poz. 1725)* i art. 12 ust. 2 i ust. 3, ust. 4c pkt 1, art. 14 ust. 1 pkt 4 lit. b ustawy z dnia 7 lipca 1994 r. Prawo budowlane *(tekst jednolity: Dz. U. z 2017 r., poz. 1332 z późn. zm.)*, §10 i § 14 ust. 3 rozporządzenia Ministra Infrastruktury i Rozwoju z dnia 11 września 2014 r. w sprawie samodzielnych funkcji technicznych w budownictwie *(Dz. U. z 2014 r. poz. 1278)*, po ustaleniu, że zostały spełnione warunki w zakresie przygotowania zawodowego oraz po złożeniu egzaminu na uprawnienia budowlane z wynikiem pozytywnym

Pan **Marcin Jan Jacyszyn**
magister inżynier
kierunek: Inżynieria Środowiska
ur. dnia 06.03.1983 r. w Suchej Beskidzkiej
otrzymuje

UPRAWNIENIA BUDOWLANE

numer ewidencyjny MAP/0567/PBS/17

do projektowania
w specjalności instalacyjnej w zakresie sieci, instalacji i urządzeń cieplnych, wentylacyjnych, gazowych, wodociągowych i kanalizacyjnych bez ograniczeń.

UZASADNIENIE

W związku z uwzględnieniem w całości żądania strony, na podstawie art. 107 § 4 K.p.a. odstępuje się od uzasadnienia decyzji. Zakres nadanych uprawnień budowlanych wskazano na odwrocie decyzji.

Pouczenie

Od niniejszej decyzji służy odwołanie do Krajowej Komisji Kwalifikacyjnej Polskiej Izby Inżynierów Budownictwa w Warszawie, za pośrednictwem Okręgowej Komisji Kwalifikacyjnej Małopolskiej Okręgowej Izby Inżynierów Budownictwa w Krakowie w terminie 14 dni od daty jej doręczenia.
Zgodnie z treścią art. 127a ustawy Kodeks postępowania administracyjnego (Dz. U. z 2017 r. poz. 1257 t.j.):
§ 1. W trakcie biegu terminu do wniesienia odwołania strona może zrzec się prawa do wniesienia odwołania wobec organu administracji publicznej, który wydał decyzję.
§ 2. Z dniem doręczenia organowi administracji publicznej oświadczenia o zrzeczeniu się prawa do wniesienia odwołania przez ostatnią ze stron postępowania, decyzja staje się ostateczna i prawomocna
W przypadku złożenia przez stronę oświadczenia o zrzeczeniu się prawa do odwołania od decyzji (określonego w § 2) stronie nie przysługuje prawo do odwołania się ani skargi do sądu administracyjnego.

Skład Orzekający
Okręgowej Komisji Kwalifikacyjnej
Małopolskiej OIIB

mgr inż. Tadeusz Sułkowski .....

inż. Stanisław Chrobak .....

mgr inż. Maria Duma .....

Upr. budowlane z zaświadczeniem PIIB - Marcin Jacyszyn (projektowe)
Nie wymaga poświadczenia zgodności z oryginałem z uwagi na zapisy art. 34 pkt 3da ustawy Prawo Budowlane

POLSKA IZBA INŻYNIERÓW BUDOWNICTWA

Zaświadczenie

o numerze weryfikacyjnym:

MAP-11J-BZP-A84 *

Pan Marcin Jan Jacyszyn o numerze ewidencyjnym MAP/IS/0127/18
adres zamieszkania [redacted]
jest członkiem Małopolskiej Okręgowej Izby Inżynierów Budownictwa i posiada wymagane ubezpieczenie od odpowiedzialności cywilnej.
Niniejsze zaświadczenie jest ważne od 2026-01-01 do 2026-12-31.

Zaświadczenie zostało wygenerowane elektronicznie i opatrzone bezpiecznym podpisem elektronicznym weryfikowanym przy pomocy ważnego kwalifikowanego certyfikatu w dniu 2025-11-27 10:01:41 roku przez:

Mirosław Boryczko, Przewodniczący Rady Małopolskiej Okręgowej Izby Inżynierów Budownictwa.

Zgodnie z art. 781 K.c.
§ 1. Do zachowania elektronicznej formy czynności prawnej wystarcza złożenie oświadczenia woli w postaci elektronicznej i opatrzenie go kwalifikowanym podpisem elektronicznym.
§ 2. Oświadczenie woli złożone w formie elektronicznej jest równoważne z oświadczeniem woli złożonym w formie pisemnej.

* Weryfikację poprawności danych w niniejszym zaświadczeniu można sprawdzić za pomocą numeru weryfikacyjnego zaświadczenia na stronie Polskiej Izby Inżynierów Budownictwa www.piib.org.pl lub kontaktując się z biurem właściwej Okręgowej Izby Inżynierów Budownictwa.

Podpis jest prawidłowy

POLSKA IZBA INŻYNIERÓW BUDOWNICTWA

Zaświadczenie

o numerze weryfikacyjnym:

MAP-4SC-8ZW-PZE *

Pan Marcin Jan Jacyszyn o numerze ewidencyjnym MAP/IS/0127/18
adres zamieszkania [redacted]
jest członkiem Małopolskiej Okręgowej Izby Inżynierów Budownictwa i posiada wymagane ubezpieczenie od odpowiedzialności cywilnej.
Niniejsze zaświadczenie jest ważne od 2025-01-01 do 2025-12-31.

Zaświadczenie zostało wygenerowane elektronicznie i opatrzone bezpiecznym podpisem elektronicznym weryfikowanym przy pomocy ważnego kwalifikowanego certyfikatu w dniu 2024-12-10 14:47:09 roku przez:

Mirosław Boryczko, Przewodniczący Rady Małopolskiej Okręgowej Izby Inżynierów Budownictwa.

Zgodnie z art. 781 K.c.
§ 1. Do zachowania elektronicznej formy czynności prawnej wystarcza złożenie oświadczenia woli w postaci elektronicznej i opatrzenie go kwalifikowanym podpisem elektronicznym.
§ 2. Oświadczenie woli złożone w formie elektronicznej jest równoważne z oświadczeniem woli złożonym w formie pisemnej.

* Weryfikację poprawności danych w niniejszym zaświadczeniu można sprawdzić za pomocą numeru weryfikacyjnego zaświadczenia na stronie Polskiej Izby Inżynierów Budownictwa www.piib.org.pl lub kontaktując się z biurem właściwej Okręgowej Izby Inżynierów Budownictwa.

Podpis jest prawidłowy

nr projektu: VXG24opt0

Szczegółowy zakres uprawnień

do projektowania i kierowania robotami budowlanymi w specjalności instalacyjnej w zakresie sieci, instalacji i urządzeń cieplnych, wentylacyjnych, gazowych, wodociągowych i kanalizacyjnych bez ograniczeń

I. Na mocy art. 12 ust. 1 pkt 1 - 5, art. 13 ust. 3 i 4 ustawy - Prawo budowlane (tekst jednolity: Dz. U. z 2016 r., poz. 290 z późn. zm.), w zakresie objętym wyżej wymienioną specjalnością, niniejsze uprawnienia stanowią podstawę do:

1) *projektowania, sprawdzania projektów architektoniczno-budowlanych i sprawowania nadzoru autorskiego,*
2) *kierowania budową lub innymi robotami budowlanymi,*
3) *kierowania wytwarzaniem konstrukcyjnych elementów budowlanych oraz nadzoru i kontroli technicznej wytwarzania tych elementów,*
4) *wykonywania nadzoru inwestorskiego,*
5) *sprawowania kontroli technicznej utrzymania obiektów budowlanych.*

II. Na mocy § 14 ust. 3 rozporządzenia Ministra Infrastruktury i Rozwoju z dnia 11 września 2014 r. w sprawie samodzielnych funkcji technicznych w budownictwie *(Dz. U. z 2014 r. poz. 1278)*, niniejsze uprawnienia uprawniają do:

projektowania obiektu budowlanego i kierowania robotami budowlanymi związanymi z obiektem budowlanym, takim jak: sieci i instalacje cieplne, wentylacyjne, gazowe, wodociągowe i kanalizacyjne.

Zgodnie z § 10 w/w rozporządzenia uprawnienia budowlane do projektowania w odpowiedniej specjalności uprawniają do sporządzania projektu zagospodarowania działki lub terenu, w zakresie danej specjalności.

Skład Orzekający
Okręgowej Komisji Kwalifikacyjnej:

1. Przewodniczący Okręgowej Komisji Kwalifikacyjnej dr inż. Zygmunt Rawicki .....
2. Członek Składu Orzekającego inż. Stanisław Chrobak .....
3. Członek Składu Orzekającego mgr inż. Maria Duma .....

MAŁOPOLSKA OKRĘGOWA IZBA INŻYNIERÓW BUDOWNICTWA

Otrzymują:
1. Pan Robert Kasprzak
   ul. Wilsona 30
   34-480 Jabłonka
2. Główny Inspektor Nadzoru Budowlanego
3. a/a

MAŁOPOLSKA OKRĘGOWA IZBA INŻYNIERÓW BUDOWNICTWA

Kraków, dnia 26 czerwca 2017 r.

MAP OIIB/KK/0054-0689/16

DECYZJA

Na podstawie art. 24 ust. 1 pkt 2 ustawy z dnia 15 grudnia 2000 r. o samorządach zawodowych architektów oraz inżynierów budownictwa *(tekst jednolity: Dz. U. z 2016 r., poz. 1725)*, art. 12 ust. 2 i ust. 3, ust. 4c pkt 3, art. 14 ust. 1 pkt 4 lit. b ustawy z dnia 7 lipca 1994 r. Prawo budowlane *(tekst jednolity: Dz.U. z 2016 r., poz. 290 z późn. zm.)*, § 10 i § 14 ust. 3 rozporządzenia Ministra Infrastruktury i Rozwoju z dnia 11 września 2014 r. w sprawie samodzielnych funkcji technicznych w budownictwie *(Dz. U. z 2014 r. poz. 1278)*, po ustaleniu, że zostały spełnione warunki w zakresie przygotowania zawodowego oraz po złożeniu egzaminu na uprawnienia budowlane z wynikiem pozytywnym

Pan **Robert Kasprzak**
magister inżynier
kierunek: Inżynieria Środowiska
ur. dnia 05.04.1986 r. w Nowym Targu
otrzymuje

UPRAWNIENIA BUDOWLANE

numer ewidencyjny MAP/0272/PWBS/17

do projektowania i kierowania robotami budowlanymi w specjalności instalacyjnej w zakresie sieci, instalacji i urządzeń cieplnych, wentylacyjnych, gazowych, wodociągowych i kanalizacyjnych bez ograniczeń.

UZASADNIENIE

W związku z uwzględnieniem w całości żądania strony, na podstawie art. 107 § 4 K.p.a. odstępuje się od uzasadnienia decyzji. Zakres nadanych uprawnień budowlanych wskazano na odwrocie decyzji.

Pouczenie

Od niniejszej decyzji służy odwołanie do Krajowej Komisji Kwalifikacyjnej Polskiej Izby Inżynierów Budownictwa w Warszawie, za pośrednictwem Okręgowej Komisji Kwalifikacyjnej Małopolskiej Okręgowej Izby Inżynierów Budownictwa w Krakowie w terminie 14 dni od daty jej doręczenia.

Skład Orzekający
Okręgowej Komisji Kwalifikacyjnej:

1. Przewodniczący Okręgowej Komisji Kwalifikacyjnej dr inż. Zygmunt Rawicki .....
2. Członek Składu Orzekającego inż. Stanisław Chrobak .....
3. Członek Składu Orzekającego mgr inż. Maria Duma .....

MAŁOPOLSKA OKRĘGOWA IZBA INŻYNIERÓW BUDOWNICTWA

Upr. budowlane z zaświadczeniem PIIB - Robert Kasprzak (sanitarne)
Nie wymaga poświadczenia zgodności z oryginałem z uwagi na zapisy art. 34 pkt 3da ustawy Prawo Budowlane

POLSKA IZBA INŻYNIERÓW BUDOWNICTWA

Zaświadczenie

o numerze weryfikacyjnym:

MAP-B1W-WMT-8T3 *

Pan Robert Kasprzak o numerze ewidencyjnym MAP/IS/0264/17

adres zamieszkania [redacted]

jest członkiem Małopolskiej Okręgowej Izby Inżynierów Budownictwa i posiada wymagane ubezpieczenie od odpowiedzialności cywilnej.

Niniejsze zaświadczenie jest ważne od 2025-01-01 do 2025-12-31.

Zaświadczenie zostało wygenerowane elektronicznie i opatrzone bezpiecznym podpisem elektronicznym weryfikowanym przy pomocy ważnego kwalifikowanego certyfikatu w dniu 2024-12-17 roku przez:

Mirosław Boryczko, Przewodniczący Rady Małopolskiej Okręgowej Izby Inżynierów Budownictwa.

Zgodnie z art. 78^1 K.c.
§ 1. Do zachowania elektronicznej formy czynności prawnej wystarcza złożenie oświadczenia woli w postaci elektronicznej i opatrzenie go kwalifikowanym podpisem elektronicznym.
§ 2. Oświadczenie woli złożone w formie elektronicznej jest równoważne z oświadczeniem woli złożonym w formie pisemnej.

* Weryfikację poprawności danych w niniejszym zaświadczeniu można sprawdzić za pomocą numeru weryfikacyjnego zaświadczenia na stronie Polskiej Izby Inżynierów Budownictwa www.piib.org.pl lub kontaktując się z biurem właściwej Okręgowej Izby Inżynierów Budownictwa.

POLSKA IZBA INŻYNIERÓW BUDOWNICTWA

Zaświadczenie

o numerze weryfikacyjnym:

MAP-HTR-AGY-9AS *

Pan Robert Kasprzak o numerze ewidencyjnym MAP/IS/0264/17

adres zamieszkania [redacted]

jest członkiem Małopolskiej Okręgowej Izby Inżynierów Budownictwa i posiada wymagane ubezpieczenie od odpowiedzialności cywilnej.

Niniejsze zaświadczenie jest ważne od 2026-01-01 do 2026-12-31.

Zaświadczenie zostało wygenerowane elektronicznie i opatrzone bezpiecznym podpisem elektronicznym weryfikowanym przy pomocy ważnego kwalifikowanego certyfikatu w dniu 2025-12-30 roku przez:

Mirosław Boryczko, Przewodniczący Rady Małopolskiej Okręgowej Izby Inżynierów Budownictwa.

* Weryfikację poprawności danych w niniejszym zaświadczeniu można sprawdzić za pomocą numeru weryfikacyjnego zaświadczenia na stronie Polskiej Izby Inżynierów Budownictwa www.piib.org.pl lub kontaktując się z biurem właściwej Okręgowej Izby Inżynierów Budownictwa.

nr projektu: VXG24opt0

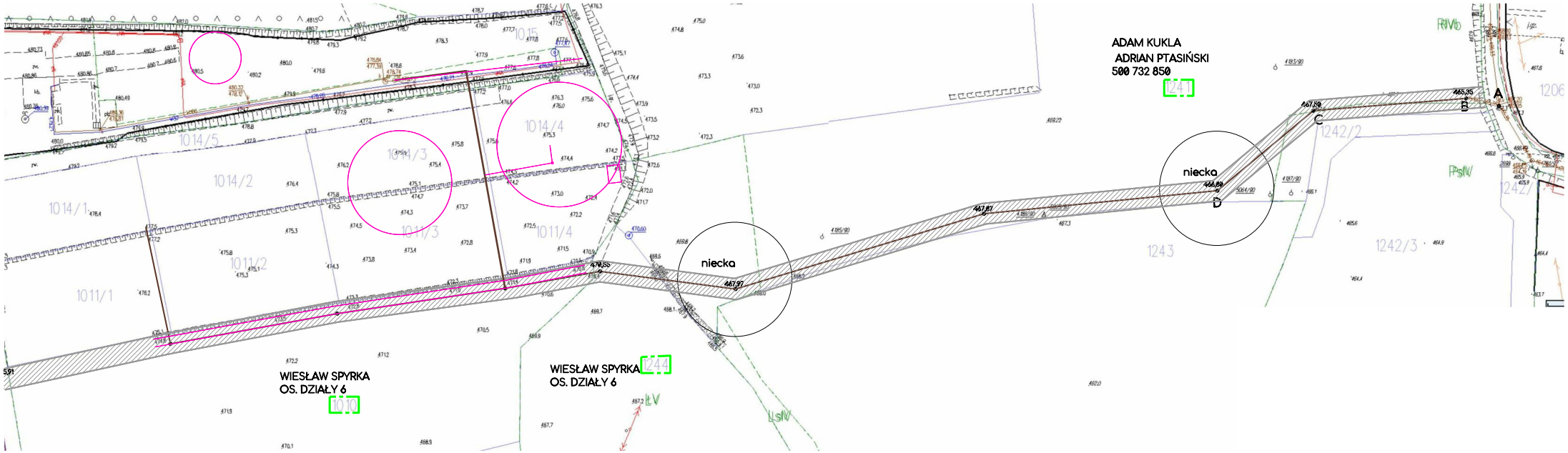
ADAM KUKLA
ADRIAN PTASIŃSKI
500 732 850
1241
niecka
niecka
WIESŁAW SPYRKA
OS. DZIAŁY 6
1010
WIESŁAW SPYRKA
OS. DZIAŁY 6
1244
1014/5
1014/4
1014/3
1014/2
1014/1
1011/3
1011/4
1011/2
1011/1
1242/2
1243
1242/3
1206
A
B
C
D
RIVb
PPsIV
ŁsIV

MAPA DO CELÓW PROJEKTOWYCH
Jednostka ewidencyjna – [121506_4] Maków Podhalański
Obręb – [0001] Maków Podhalański
Skala 1:500 k.m. 7.118.08.13.2.2, 7.118.08.14.1.1
Dz. ewid. 1128

WG.6640.1437.2026
UKŁAD WSP. 2000/7
UKŁAD WYSOKOŚCI – PL-EVRF2007-NH
ZAKRES AKTUALIZACJI ----------

UWAGA:
- kolor zielony – granice działek ewidencyjnych na podstawie mapy ewidencyjnej
- Niniejsza mapa moze służyć do projektowania obiektów liniowych i punktowych
- Nie wyklucza się istnienia w terenie innych nie wykazanych na niniejszej mapie urządzeń podziemnych, które nie zostały zgłoszone do inwentoryzacji.
- Mapa wykonana bez badania stuzebności gruntowych

LEGENDA:
4DMN.2 ---------- – rozgraniczenie terenów o różnym przeznaczeniu z MPZP
– nieprzekraczalna linia zabudowy
– mokradło

STAN NA DZIEŃ: 01.07.2026r.

WYKONAŁ:

GEODETA UPRAWNIONY
Upr. Zawodowe Dziedz. Geodezja i Kartografii
Nr 23951
mgr inż. Grzegorz Hobot

HOBOT GEODEZJA SPÓŁKA Z O.O.
32-436 Tokarnia 876
NIP 6812092260 REGON 521711829
KRS 0000964987

Poświadczam, że niniejszy dokument został opracowany w wyniku prac geodezyjnych i kartograficznych, których rezultaty zawiera operat techniczny pozytywnie zweryfikowany. Jednocześnie informuję, że jestem świadomy odpowiedzialności karnej za złożenie fałszywego oświadczenia.

Identyfikator zgłoszenia prac geodezyjnych:	WG.6640.1437.2026
Organ służby geodezyjnej, który otrzymał zgłoszenie:	Starosta Suski
Wykonawca prac geodezyjnych:	HOBOT GEODEZJA SPÓŁKA Z O.O. mgr inż. Grzegorz Hobot
Nr oraz data sporządzenia dokumentu zawierającego wynik pozytywnej weryfikacji:	Protokół weryfikacji: WG.6640.1437.2026_1 z dnia 15.07.2026r.
Imię i nazwisko oraz nr uprawnień zawodowych kierownika prac:	mgr inż. Grzegorz Hobot nr uprawnień 23051

orientacja:

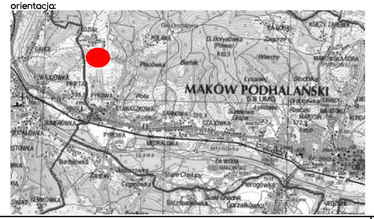

Legenda:
- proj. kanalizacja sanitarna
- Ø160 PVC-U Ø160x4,7 SN8 (S) lita
- Ø200 PVC-U Ø200x5,9 SN8 (S) lita
- Ø200 PE Ø200x11,9 PN16
- S1 miejsce włączenia do sieci
- S2-S10 proj. studzienki kanalizacyjne Ø600 D-400
- S10-S12 proj. studzienki kanalizacyjne Ø425 D-400

obiekt:	Rozbudowa sieci kanalizacji sanitarnej
zespół:	mgr. inż. Marcin Jacyszyn, upr. MAP/0567/PBS/17, spec. instalacje sanitarne — IX 2026r.
rysunek:	Z1 — VXG24rpt4 — skala: --- — arkusz: 800 / 297 — ramka: 774 / 285 — ISAN MARCIN JACYSZYN
rodzaj:	Projekt zagospoarowania terenu

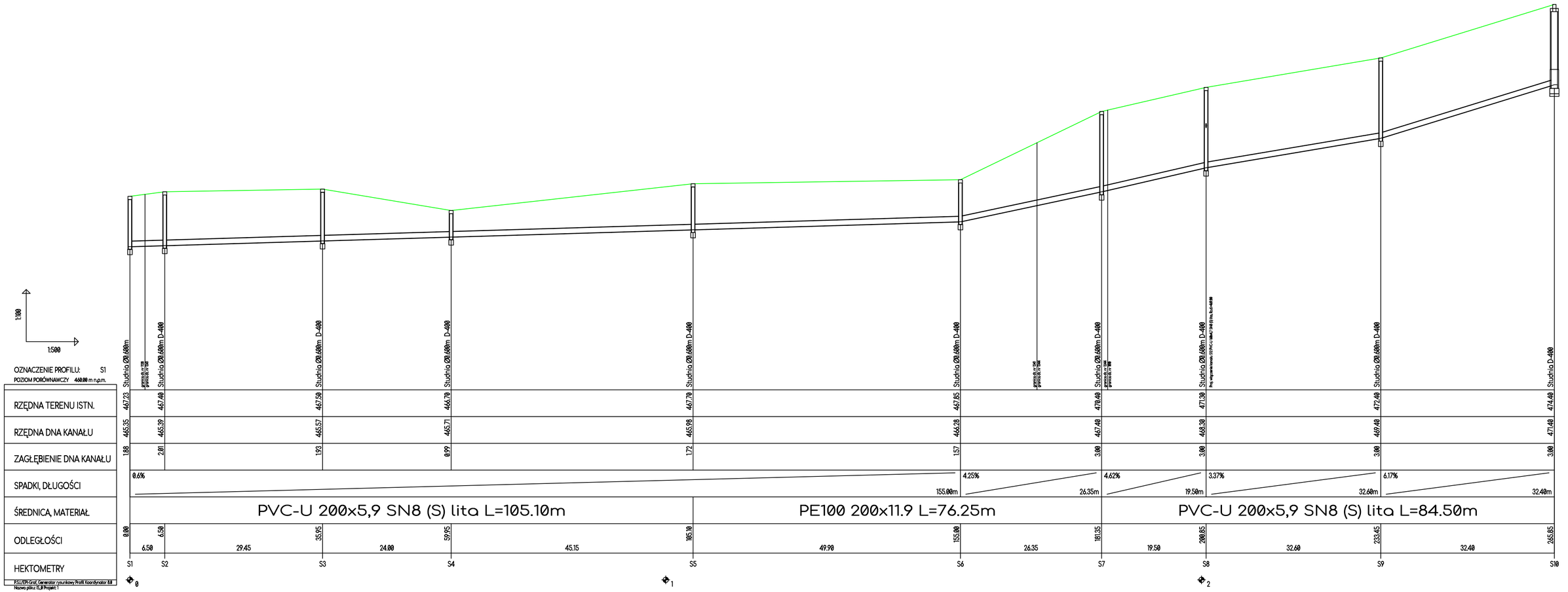

obiekt	Rozbudowa sieci kanalizacji sanitarnej
zespół	mgr. inż. Marcin Jacyszyn - projektant IX 2026r. upr. MAP/0567/PBS/17 spec. instalacje sanitarne
	mgr inż. Robert Kasprzak - projektant sprawdzający IX 2026r. upr. MAP/0272/PWBS/17 spec. instalacje sanitarne
rysunek	A1 VXG24rpt4 skala 1:500 arkusz 630 297 ramka 604 285 ISAN MARCIN JACYSZYN
nazwa	Profil S1-S10

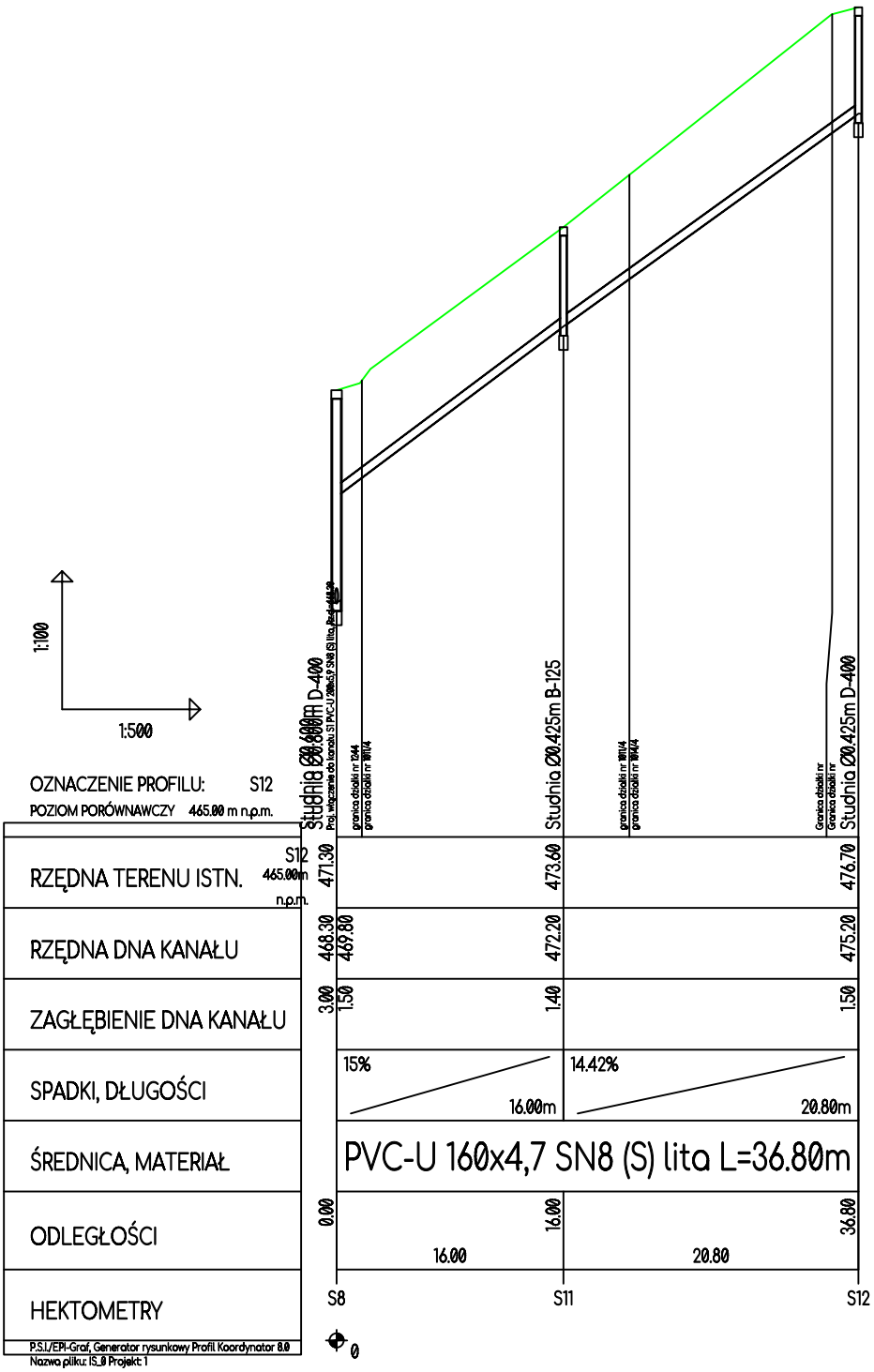

obiekt	Rozbudowa sieci kanalizacji sanitarnej					
zespół	mgr. inż. Marcin Jacyszyn upr. MAP/0567/PBS/17 spec. instalacje sanitarne	- projektant				IX 2026r.
	mgr inż. Robert Kasprzak upr. MAP/0272/PWBS/17 spec. instalacje sanitarne	- projektant sprawdzający				IX 2026r.
rysunek	A2	VXG24rpt4	skala 1:500	arkusz A4	ramka 184 285	ISAN MARCIN JACYSZYN
nazwa	Profil S10-S12					

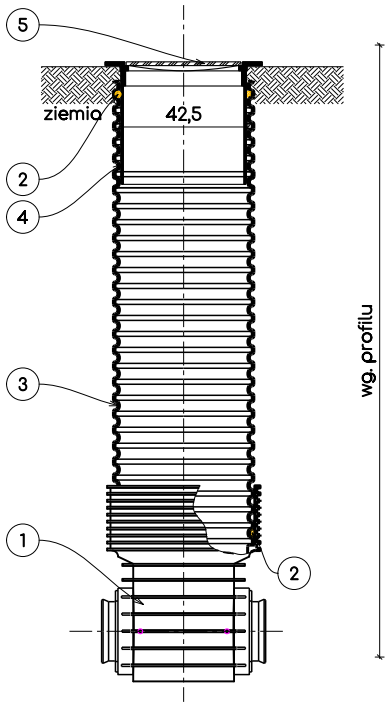

Studzienka kanalizacyjna 425 proj. VXG24rpt4 (1:25)

nr	Opis
1	Kineta przelotowa
2	Uszczelka rury karbowanej
3	Rura karbowana Ø425
4	Teleskopowa adapter do włazów
5	Właz żeliwny kl. D400

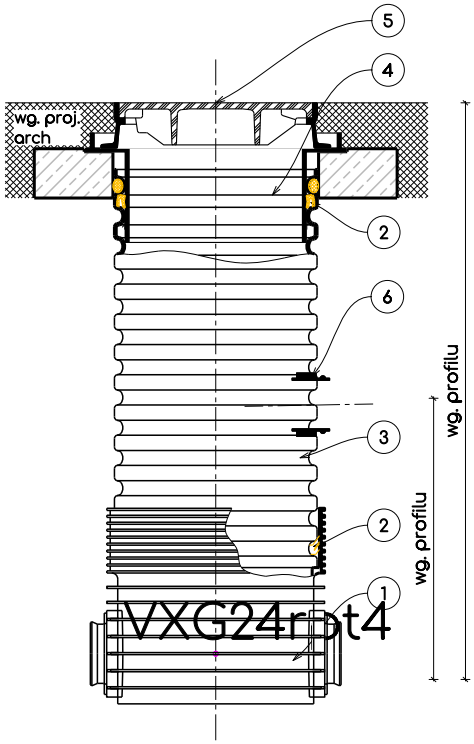

Studzienka kanalizacyjna 600 proj. VXG24rpt4 (1:25)

nr	Opis
1	Kineta przelotowa
2	Uszczelka rury karbowanej
3	Rura karbowana Ø600
4	Teleskopowa adapter do włazów
5	Właz żeliwny kl. D400
6	Przejście "in-situ"

obiekt	Rozbudowa sieci kanalizacji sanitarnej		
zespół	mgr. inż. Marcin Jacyszyn upr. MAP/0567/PBS/17 spec. instalacje sanitarne	- projektant	IX 2026r.
	mgr inż. Robert Kasprzak upr. MAP/0272/PWBS/17 spec. instalacje sanitarne	- projektant sprawdzający	IX 2026r.
rysunek	A3	VXG24rpt4	skala 1:500 / arkusz A4 / ramka 184 285
nazwa	Detale		

ISAN MARCIN JACYSZYN