

MESTO KOŠICE		2
Došlo dňa:	11-07-2019	
Prílohy:	ZV.	Č. sp.: 19/08/19
	411/19/054579	Vyb.: HANUŠOVSKÁ

Mesto Košice
Referát dopravy
Trieda SNP 48/A
040 11 Košice

Váš list číslo / zo dňa
MK/A/2019/08770

Naše číslo
Ú/TEHO/2019/
629/3812

Vybavuje / linka
Ing. Šuščáková
055/6007134

Košice
08.07.2019

Vec

Vyjadrenie sa k existencii inžinierskych sietí

Zasielame Vám odpoveď na Vašu písomnú žiadosť, v ktorej nás žiadate o zakreslenie inžinierskych sietí v našej správe pre realizáciu stavby „Doplnková infraštruktúra pre cyklistov v meste Košice“.

V záujmovom území výstavby sa **nachádzajú** podzemné rozvody v správe a údržbe TEHO s. r. o. Košice, ktoré sme Vám informatívne vyznačili v nami priložených situáciách.

Žiadame o nasledovné:

- pred zahájením stavebných prác požiadať úsek prevádzky TEHO s. r. o. Košice (Ing. Capcara) o vytýčenie našich podzemných vedení,
- pri realizácii stavby dodržať STN a ochranné pásmo tepelných rozvodov podľa zákona č. 657/2004 Z. z., § 36, nesúhlasíme s uvedenou výstavbou v ochrannom pásme tepelných rozvodov
- v miestach súbehu a kríženia s našim teplovodným potrubím, káblovými rozvodmi a v ich ochrannom pásme výkopy realizovať ručne,
- naše odkryté vedenia zabezpečiť tak, aby nedošlo k ich poškodeniu,
- investor stavby zodpovedá za prípadné škody na našich vedeniach a ich odstránenie bude vykonané na náklady investora stavby,
- pred zahájením zásypových prác požiadať úsek prevádzky TEHO s. r. o. Košice na kontrolu našich podzemných vedení,
- v prípade poškodenia našich podzemných vedení toto poškodenie bezodkladne oznámiť na dispečing TEHO s.r.o., č. tel.: 636 09 99.

Pre potreby presného vytýčenia našich sietí v teréne je potrebné:

- zaslať na adresu našej spoločnosti „Objednávku o vytýčenie rozvodov“;
- v objednávke je potrebné uviesť záujmové územie a číslo telefónu kontaktnej osoby, s ktorou bude dohodnutý presný termín vytyčovania sietí,

- vytýčenie sietí je spoplatnené v zmysle cenníka služieb spoločnosti,
- bližšie informácie pre vytýčenie poskytnie Ing. Capcara, č. tel. +421 9057553136, resp. teho@teho.sk

Platnosť vyjadrenia je do 08.07.2020.

Vyjadrenie nie je platné pre územné a stavebné konanie.

S pozdravom

Príloha
9 x situácia

TEPELNÉ HOSPODÁRSTVO
spoločnosť s ručením obmedzeným Košice
Komenského 7
040 01 KOŠICE
-5-

Ing. Jaroslav Tkáč
konateľ spoločnosti

MESTO KOŠICE		2
Došlo - 4 -07- 2019		
dňa:		
Prílohy: 2V.	Č. sp.:	
2966	Vyb.: R	

Mesto Košice - Magistrát mesta Košice
referát dopravy
Tr. SNP 48/A
040 11 Košice

Vaša značka/zo dňa

Naše číslo
TEKO/2019/023829

Vybavuje/tel. č.
Ing. Peter Dula
055 619 2381

Košice
2. 7. 2019

Vec: Informácia o umiestnení sietí - doplnková infraštruktúra pre cyklistov v meste Košice

Dňa 26.06.2019 ste nás požiadali o poskytnutie informácie o umiestnení inžinierskych sietí vo vlastníctve alebo správe spoločnosti Tepláreň Košice, a. s. v skratke TEKŇ, a. s.

Na základe Vašej žiadosti Vám oznamujeme, že vo Vami vyznačených záujmových územiach (**Hlavná stanica, Jedlíkova, Magistrát mesta Košice, Kulturpark**) sú umiestnené inžinierske siete v správe alebo vo vlastníctve našej spoločnosti.

V záujmových územiach (**Kulturpark, Tip Top a Trebišovská**) sú umiestnené inžinierske siete v správe a majetku spoločnosti *TEPELNÉ HOSPODÁRSTVO spoločnosť s ručením obmedzeným Košice*. O ich presné zakreslenie je potrebné požiadať predmetného správcu. Inžinierske siete sú špecifikované v situáciách územia GIS, v ktorých sme Vám vyznačili trasy horúcovodných rozvodov sústavy CZT Košice a oznamovacie káble prechádzajúce cez záujmové územia.

V záujmovom území (**Krytá plaváreň, L. Novomestského a Medická**) nie sú umiestnené inžinierske siete v správe alebo vo vlastníctve našej spoločnosti.

V prípade výkopových prác pri strete záujmu s inžinierskymi sietami našej spoločnosti, v záujmovom území žiadame:

- prísne rešpektovať inžinierske siete našej spoločnosti,
- pri zemných prácach dodržať Priestorovú normu STN 73 6005, zákon č. 657/2004 Z. z. - § 36 (ochranné pásmo), v ochrannom pásme žiadame realizovať ručný výkop,
- pred začatím výkopových prác požiadať našu spoločnosť o presné vytýčenie inžinierskych sietí - potrubná časť - dinic_jan@teko.sk, gula_henrich@teko.sk, oznamovací kábel - pitko_miroslav@teko.sk,
- pri prácach v ochrannom pásme predmetných zariadení, a ku každému výkopu, pri ktorom dôjde ku križovaniu alebo súbegu, pred zasypaním žiadame prizvať pracovníkov našej spoločnosti na kontrolu stavu izolácie, stavu nepoškodenosti predmetného zariadenia, dodržania STN 73 6005 (p. Dinič 0907 528 269, p. Guľa 0918 824 276,

Tepláreň Košice, a. s. v skratke TEKŇ, a. s., Teplárenská 3, 042 92 Košice

IČO: 36 211 541, DIČ: 2020048580, IČ-DPH: SK2020048580

Bezplatná infolinka: 0800 102 000, E-mail: info@teko.sk, Fax: +421 55 674 28 16

Spoločnosť je zapísaná v Obchodnom registri Okresného súdu Košice I v oddiele Sa vo vložke č. 1204/19 strana č. 1

Ing. Pitko 0918 800 226), a v prípade odkrytia, je ho možné znova zasypať iba so súhlasom našej spoločnosti,

- objednávku na vytýčenie inžinierskych sietí našej spoločnosti zaslať minimálne 3 dni pred požadovaným termínom s platným vyjadrením k predmetnej stavbe.

Táto informácia je platná šesť (6) mesiacov odo dňa jej písomného vyhotovenia.

Táto informácia neslúži pre potreby územného a stavebného konania.

UPOZORNENIE:

Pre účely stanovenia hodnoty globálneho ukazovateľa a zatriedenia budov do energetických tried Vám dávame na vedomie, že v zmysle zákona č. 555/2005 Z. z. o energetickej hospodárnosti budov v platnom znení a Vyhlášky MH SR č. 308/2016 Z. z., ktorou sa ustanovuje postup pri výpočte faktora primárnej energie SCZT, má vypočítaný faktor primárnej energie systému centralizovaného zásobovania teplom mesta Košice hodnotu $f_{P-CZT} = 0,412$ [-].

V zmysle ustanovení § 12 ods. 10 zákona č. 657/2004 Z. z. o tepelnej energetike v znení neskorších predpisov (ďalej len ako „ZTE“) platí, že pri výstavbe sústavy tepelných zariadení na vymedzenom území je dodávateľ tepla, v tomto prípade Tepláreň Košice, a. s. v skratke TEKO, a. s. v stavebnom/územnom konaní dotknutým orgánom, ktorého stanovisko je záväzné. V súlade s uvedeným ustanovením ZTE má dodávateľ tepla súčasne postavenie účastníka stavebného/územného konania, ak sa povoľuje výstavba sústavy tepelných zariadení alebo jej časti na vymedzenom území dodávateľa zo zdroja tepla v centralizovanom zásobovaní teplom.

Vzhľadom na vyššie uvedené Vás upozorňujeme, že po podaní návrhu na začatie stavebného/územného konania bude spoločnosť Tepláreň Košice, a. s. v skratke TEKO, a. s. v súlade s ustanovením § 59 ods. 1 písm. c) zákona č. 50/1976 Zb. územnom plánovaní a stavebnom poriadku (stavebný zákon) v znení neskorších predpisov v spojení s ustanovením § 12 ods. 10 ZTE účastníkom konania.

V zmysle ustanovení § 21 ods. 3 zákona č. 657/2004 Z. z. o tepelnej energetike v znení neskorších predpisov:

„Ak sa na vymedzenom území plánuje vybudovať nový objekt spotreby tepla s projektovanou ročnou potrebou tepla vyššou ako 30 MWh a dodávateľ na tomto vymedzenom území dodáva teplo z účinného centralizovaného zásobovania teplom, musí sa projektovaná ročná potreba tepla prednostne pokryť od tohto dodávateľa, ak to umožňujú technické podmienky a inštalovaný výkon zariadení na výrobu tepla“.

S pozdravom

Príloha
9 x katastrálna mapa
8 x situácia GIS

Tepláreň Košice, a. s.
v skratke TEKO, a. s.
Teplárenská 3, 042 92 Košice
3

Mgr. Jaroslav Hálás
vedúci odboru investícií a obchodu s
teplom



p. Prokopič
0908461882



prokopic.miroslav@teko.sk

E6
9

MESTO KOŠICE		2
Dňa 21-08-2019		
dňa:		
Prílohy: 1	Č. sp.:	
TEKO/2019/064428	Vyb.:	

Mesto Košice - Magistrát mesta Košice
Referát projektov EÚ
Tr. SNP 48/A
040 11 Košice

adamcik.peter@teko.sk

Vaša značka/zo dňa
/07.08.2019

Naše číslo
TEKO/2019/028517

Vybavuje/tel. č.
Ing. Peter Adamčík
055 619 2515

Košice
15. 8. 2019

Vec: Doplnková infraštruktúra pre cyklistov v meste Košice - záväzné stanovisko k situácii stavby pre potreby územného a stavebného konania

Dňa 07. 08. 2019 naša spoločnosť Tepláreň Košice, a. s. v skratke TEKO, a. s. so sídlom Teplárenská 3, 042 92 Košice prijala Vašu elektronickú žiadosť o vyjadrenie sa k zjednodušenej projektovej dokumentácii predmetnej stavby na ulici Ružínska zo dňa 07. 08. 2019.

Z obsahu uvedenej žiadosti vyplýva, že v posudzovanom prípade dôjde v rámci stavebných prác k výstavbe prístreškov na parkovanie bicyklov.

S ohľadom na uvedené skutočnosti naša spoločnosť súhlasí s navrhovanou stavbou, s vydaním územného rozhodnutia a stavebného povolenia stavby v rozsahu, aký je uvedený vo Vašej žiadosti.

K predmetnej stavbe Vám zasielame **doplňujúce požiadavky**:

- v prílohe Vám zasielame situáciu GIS zo záujmového územia, v ktorom sú vyznačené naše HV rozvody zo sústavy CZT Košice vrátane signalizačného a oznamovacieho kábla,
- pri realizácii stavby v prípade výkopových prác pri strete záujmu s našimi IS žiadame:
 - prísne rešpektovať naše IS,

Tepláreň Košice, a. s. v skratke TEKO, a. s., Teplárenská 3, 042 92 Košice

IČO: 36 211 541, **DIČ:** 2020048580, **IČ-DPH:** SK2020048580, **Bezplatná infolinka:** 0800 102 000, **Fax:** +421 55 674 28 16

Spoločnosť je zapísaná v Obchodnom registri Okresného súdu Košice I v oddiele Sa vo vložke č. 1204/V

Strana č. 1

- pri zemných prácach dodržať Priestorovú normu STN 73 6005, zákon č. 657/2004 Z. z. - § 36, v ochrannom pásme žiadame realizovať ručný výkop,
 - pred začatím výkopových prác požiadať o presné vytýčenie našich IS – **dinič_jan@teko.sk, gula_henrich@teko.sk, pitko_miroslav@teko.sk, bunda_jaroslav@teko.sk**
 - pri prácach v ochrannom pásme predmetného zariadenia a ku každému výkopu, pri ktorom dôjde ku križovaniu alebo súbegu, žiadame pred zasypaním prizvať našich pracovníkov na kontrolu stavu izolácie, stavu nepoškodenosti predmetného zariadenia, dodržania Priestorovej normy STN 73 6005 (p. Dinič - 0907 528 269, p. Gul'a - 0918 824 276, Ing. Pitko - 0918 800 226, Ing. Bunda - 0918 380 211) a v prípade odkrytia zariadenia, je ho možné znova zasypať iba so súhlasom našich zamestnancov,
 - objednávku na vytýčenie inžinierskych sietí našej spoločnosti zaslať minimálne 3 dni pred požadovaným termínom s platným vyjadrením k predmetnej stavbe,
- pre účely stanovenia hodnoty globálneho ukazovateľa a zatriedenia budov do energetických tried Vám dávame na vedomie, že v zmysle zákona č. 555/2005 Z. z. o energetickej hospodárnosti budov v platnom znení a Vyhlášky MH SR č. 308/2016 Z. z., ktorou sa ustanovuje postup pri výpočte faktora primárnej energie SCZT, má vypočítaný faktor primárnej energie systému centralizovaného zásobovania teplom mesta Košice hodnotu $f_{p-CZT} = 0,412 [-]$.

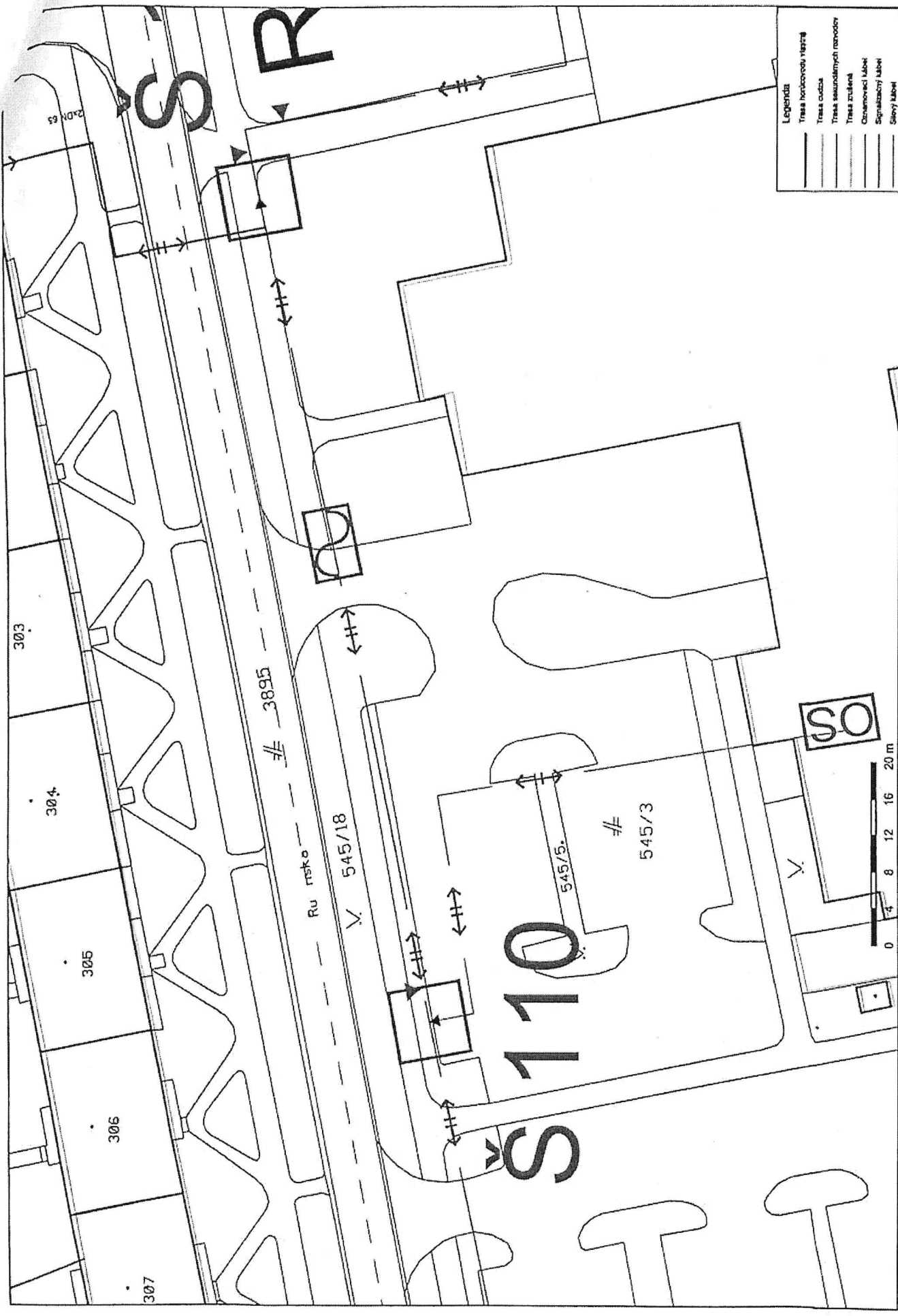
S pozdravom

Príloha
1 x situácia GIS

Tepláreň Košice, a. s.
v skratke TEKO, a. s.
Teplárenská 3, 042 92 Košice
10

Ing. Ladislav Koch
predseda predstavenstva

Ing. František Hazala
člen predstavenstva



Legenda:

	Trasa horkovodu vjzra
	Trasa odba
	Trasa saunajmych navedov
	Trasa vjzra
	Oznamenaci kabe
	Signalizaci kabe
	Slony kabe

MESTO KOŠICE		2
Došlo dňa:	11 -09- 2019	
Prílohy:	ZJ-	Č. sp.: 19/17994
Ev. č.:	M4/A/2019/030392	Príloha: PRÍLOHA K 07

Mesto Košice - Magistrát mesta Košice
 Referát dopravy
 Tr. SNP 48/A
 040 11 Košice

Vaša značka/zo dňa
 MK/A/2019/17994/22.08.2019

Naše číslo
 TEKO/2019/030392

Vybavuje/tel. č.
 Ing. Peter Adamčík
 055 619 2515

Košice
 9. 9. 2019

Vec: Doplnková infraštruktúra pre cyklistov v meste Košice - záväzné stanovisko k situácii stavby pre potreby územného a stavebného konania

Dňa 22. 08. 2019 naša spoločnosť Tepláreň Košice, a. s. v skratke TEKO, a. s. so sídlom Teplárenská 3, 042 92 Košice prijala Vašu elektronickú žiadosť o vyjadrenie sa k zjednodušenej projektovej dokumentácii predmetnej stavby na Staničnom námestí zo dňa 22. 08. 2019.

Z obsahu uvedenej žiadosti vyplýva, že v posudzovanom prípade dôjde v rámci stavebných prác k výstavbe prístreškov na parkovanie bicyklov.

S ohľadom na uvedené skutočnosti naša spoločnosť **súhlasí** s navrhovanou stavbou, **s vydaním územného rozhodnutia a stavebného povolenia stavby** v rozsahu, aký je uvedený vo Vašej žiadosti.

K predmetnej stavbe Vám zasielame **doplňujúce požiadavky**:

- v prílohe Vám zasielame situáciu GIS zo záujmového územia, v ktorom sú vyznačené naše HV rozvody zo sústavy CZT Košice vrátane signalizačného a oznamovacieho kábla,
- pri realizácii stavby v prípade výkopových prác pri strete záujmu s našimi IS žiadame:
 - prísne rešpektovať naše IS,

Tepláreň Košice, a. s. v skratke TEKO, a. s., Teplárenská 3, 042 92 Košice

IČO: 36 211 541, **DIČ:** 2020048580, **IČ-DPH:** SK2020048580, **Bezplatná infolinka:** 0800 102 000, **Fax:** +421 55 674 28 16

Spoločnosť je zapísaná v Obchodnom registri Okresného súdu Košice I v oddiele Sa vo vložke č. 1204/V

- pri zemných prácach dodržať Priestorovú normu STN 73 6005, zákon č. 657/2004 Z. z. - § 36, v ochrannom pásme žiadame realizovať ručný výkop,
 - pred začatím výkopových prác požiadať o presné vytýčenie našich IS – **dinic_jan@teko.sk, gula_henrich@teko.sk, pitko_miroslav@teko.sk, bunda_jaroslav@teko.sk**
 - pri prácach v ochrannom pásme predmetného zariadenia a ku každému výkopu, pri ktorom dôjde ku križovaniu alebo súbehu, žiadame pred zasypaním prizvať našich pracovníkov na kontrolu stavu izolácie, stavu nepoškodenosti predmetného zariadenia, dodržania Priestorovej normy STN 73 6005 (p. Dinič - 0907 528 269, p. Gul'a - 0918 824 276, Ing. Pitko - 0918 800 226, Ing. Bunda - 0918 380 211) a v prípade odkrytia zariadenia, je ho možné znova zasypať iba so súhlasom našich zamestnancov,
 - žiadame vo výkrese namiesto „siete TEKO s.r.o.“ použiť pojem „primárny horúcovod“,
 - objednávku na vytýčenie inžinierskych sietí našej spoločnosti zaslať minimálne 3 dni pred požadovaným termínom s platným vyjadrením k predmetnej stavbe,
- pre účely stanovenia hodnoty globálneho ukazovateľa a zatriedenia budov do energetických tried Vám dávame na vedomie, že v zmysle zákona č. 555/2005 Z. z. o energetickej hospodárnosti budov v platnom znení a Vyhlášky MH SR č. 308/2016 Z. z., ktorou sa ustanovuje postup pri výpočte faktora primárnej energie SCZT, má vypočítaný faktor primárnej energie systému centralizovaného zásobovania teplom mesta Košice hodnotu $f_{p-CZT} = 0,412 [-]$.

S pozdravom

Príloha
1 x situácia GIS

Ing. Ladislav Koch
predseda predstavenstva

Tepláreň Košice, a. s.
v skratke TEKO, a. s.
Teplárenská 3, 042 92 Košice
10

Ing. František Hazala
člen predstavenstva



Váš list číslo/zo dňa: 441753/2019/23.07.2019
Naše číslo: 13832/2019/
Vybavuje: Maroš Gomboš
Telefón/E-mail: /gombos_maros@vsdas.sk
Miesto/Dátum: KE/29.07.2019

Patrícia Hanigovská
Mesto Košice
Trieda SNP 48/A
040 01 Košice

Vec: Stanovisko prevádzkovateľa distribučnej sústavy VSD, a.s. k existencii sietí.

LIST NENAHRÁDZA VYJADRENIE K PROJEKTOVEJ DOKUMENTÁCIÍ.

Vážená pani Hanigovská.

Dostali sme vyplnené tlačivo „Žiadosť o vyjadrenie k existencii sietí“ v záujmovej oblasti Košice, Trebišovská, parc.č.1381/1.

Upozorňujeme Vás, že v záujmovej oblasti, vyznačenej v zaslaných mapových podkladoch sa nachádzajú podzemné vedenia NN.

Upozornenie na ochranné pásma v zmysle § 43, zákona 251/2012 Z.z:

(1) Na ochranu zariadení sústavy sa zriaďujú ochranné pásma. Ochranné pásmo je priestor v bezprostrednej blízkosti zariadenia sústavy, ktorý je určený na zabezpečenie spoľahlivej a plynulej prevádzky a na zabezpečenie ochrany života a zdravia osôb a majetku.

(7) Ochranné pásmo vonkajšieho podzemného elektrického vedenia je vymedzené zvislými rovinami po oboch stranách krajných káblov vedenia vo vodorovnej vzdialenosti meranej kolmo na toto vedenie od krajného kábla. Táto vzdialenosť je:

a) 1 m pri napätí do 110 kV vrátane vedenia riadiacej regulačnej a zabezpečovacej techniky,

(8) V ochrannom pásme vonkajšieho podzemného elektrického vedenia a nad týmto vedením je okrem prípadov podľa odseku 14, zakázané

a) zriaďovať stavby, konštrukcie, skládky, vysádzať trvalé porasty a používať osobitne ťažké mechanizmy,

b) vykonávať bez predchádzajúceho súhlasu prevádzkovateľa elektrického vedenia zemné práce a iné činnosti, ktoré by mohli ohroziť elektrické vedenie, spoľahlivosť a bezpečnosť prevádzky, prípadne sťažiť prístup k elektrickému vedeniu.

S plánovanými zemnými prácami v blízkosti podzemných vedení súhlasíme, žiadame však dodržať nasledovné podmienky.

1. Pred začatím zemných prác v prípade potreby si objednajete vytýčenie káblov zaslaním objednávky a mapového podkladu **s vyznačenou záujmovou oblasťou** na e-mailovú adresu: skripko_stefan@vsdas.sk, tel. 055 610 2792 - Ing. Štefan Škripko, alebo stolicny_peter@vsdas.sk, tel. 055 610 2213 – Ing. Peter Stoličný.
2. V prípade, že bude križované naše podzemné vedenie, alebo dôjde ku súbegu plánovaného výkopu s ním, je bezpodmienečne nutné zaistiť naše vedenie proti vzniku previsu.
3. Odkryté vedenie musí byť chránené proti mechanickému poškodeniu.
4. Pri križovaní, resp. súbegu nášho vedenia s novo ukladanými inžinierskymi sieťami musia byť dodržané minimálne vzdialenosti, stanovené v STN 73 6005 Zmena a) tab. 1,2.
5. Pred zasypaním odkrytého kábla Východoslovenskej distribučnej a.s. žiadame, aby bol prizvaný

Kontakty

Zákaznícka linka VSD: 0850 123 312 • info@vsds.sk • www.vsds.sk • Poruchová linka VSD: 0800 123 332

Adresa pre písomný kontakt: Východoslovenská distribučná, a.s., Mlynská 31, 042 91 Košice, Slovenská republika

Spoločnosť je zapísaná v Obchodnom registri Okresného súdu Košice I, oddiel Sa, vložka 1411/V, IČO: 36 599 361, DIČ: 2022082997, IČ DPH: SK2022082997
Bankové spojenie: Citibank Europe plc., pobočka zahraničnej banky, IBAN: SK07 8130 0000 0020 0848 0108, BIC: CITI SK BA

- zástupca našej spoločnosti kvôli kontrole nepoškodenosti vedenia.
6. Zástupcu našej spoločnosti žiadame kontaktovať minimálne 2 pracovné dni pred zasypaním odkrytého kábla.
Kontakt na zástupcu našej spoločnosti: 055/610 1347
 7. Pri zmene kategórie priestoru (povrchu) nad jestvujúcimi NN a VN podzemnými vedeniami v zmysle STN 73 6005 (chodník, vozovka, voľný terén) je potrebné na náklady stavebníka doplniť podľa potreby ochranu el. káblov proti ich mechanickému poškodeniu v súlade s normami STN 34 1050, STN 33 2000-5-52 a 73 6005.

Ďalej Vás upozorňujeme, že môže dôjsť k styku s elektroenergetickými zariadeniami, ktoré nie sú v majetku VSD, a.s., prostredníctvom, ktorých sú napájaní odberatelia elektrickej energie. Ich priebehy neevidujeme.

Vyjadrenie platí šesť mesiacov, pričom aj pred uplynutím tejto lehoty stráca platnosť v prípade zmeny údajov, na základe ktorých bolo vydané.

S pozdravom



Maroš Gomboš
technik NN - rozvoj distribučnej sústavy

Prílohy: Mapa záujmovej oblasti



Váš list číslo/zo dňa: 441688/2019/23.07.2019
Naše číslo: 13823/2019/
Vybavuje: Ing. Peter Mitro
Telefón/E-mail: /mitro_peter@vsdas.sk
Miesto/Dátum: KE/24.07.2019

Patrícia Hanigovská
Mesto Košice
Trieda SNP 48/A
040 01 Košice

Vec: Stanovisko prevádzkovateľa distribučnej sústavy VSD, a.s. k existencii sietí.

LIST NENAHRÁDZA VYJADRENIE K PROJEKTOVEJ DOKUMENTÁCII.

Vážené dámy, vážení páni.

Dostali sme „Žiadosť o vyjadrenie k existencii sietí“ v záujmovej oblasti Košice-Staré Mesto, vo vyznačenom rozsahu na parcelách 2573/10, 2014/13, 2014/1, 2573/16, 2014/4, 2573/12 a 2014/23.

Upozorňujeme Vás, že v záujmovej oblasti, vyznačenej v zaslaných mapových podkladoch sa nachádzajú podzemné vedenia VN .

Upozornenie na ochranné pásma v zmysle § 43, zákona 251/2012 Z.z:

(1) Na ochranu zariadení sústavy sa zriaďujú ochranné pásma. Ochranné pásmo je priestor v bezprostrednej blízkosti zariadenia sústavy, ktorý je určený na zabezpečenie spoľahlivej a plynulej prevádzky a na zabezpečenie ochrany života a zdravia osôb a majetku.

(7) Ochranné pásmo vonkajšieho podzemného elektrického vedenia je vymedzené zvislými rovinami po oboch stranách krajných káblov vedenia vo vodorovnej vzdialenosti meranej kolmo na toto vedenie od krajného kábla. Táto vzdialenosť je:

a) 1 m pri napätí do 110 kV vrátane vedenia riadiacej regulačnej a zabezpečovacej techniky,

(8) V ochrannom pásme vonkajšieho podzemného elektrického vedenia a nad týmto vedením je okrem prípadov podľa odseku 14, zakázané

a) zriaďovať stavby, konštrukcie, skládky, vysádzať trvalé porasty a používať osobitne ťažké mechanizmy,

b) vykonávať bez predchádzajúceho súhlasu prevádzkovateľa elektrického vedenia zemné práce a iné činnosti, ktoré by mohli ohroziť elektrické vedenie, spoľahlivosť a bezpečnosť prevádzky, prípadne sťažiť prístup k elektrickému vedeniu.

S plánovanými zemnými prácami v blízkosti podzemných vedení súhlasíme, žiadame však dodržať nasledovné podmienky.

1. Pred začatím zemných prác v prípade potreby si objednajte vytýčenie káblov zaslaním objednávky a mapového podkladu **s vyznačenou záujmovou oblasťou** na e-mailovú adresu: skripko_stefan@vsdas.sk, tel. 055 610 2792 , alebo stolicny_peter@vsdas.sk, tel. 055 610 2213.
2. V prípade, že bude križované naše podzemné vedenie, alebo dôjde ku súbahu plánovaného výkopu s ním, je bezpodmienečne nutné zaistiť naše vedenie proti vzniku previsu.
3. Odkryté vedenie musí byť chránené proti mechanickému poškodeniu.
4. Pri križovaní, resp. súbahu nášho vedenia s novo ukladanými inžinierskymi sieťami musia byť dodržané minimálne vzdialenosti, stanovené v STN 73 6005 Zmena a) tab. 1,2.
5. Pred zasypaním odkrytého kábla Východoslovenskej distribučnej a.s. žiadame, aby bol prizvaný zástupca našej spoločnosti kvôli kontrole nepoškodenosti vedenia.

Kontakty

Zákaznícka linka VSD: 0850 123 312 • info@vsds.sk • www.vsds.sk • Poruchová linka VSD: 0800 123 332

Adresa pre písomný kontakt: Východoslovenská distribučná, a.s., Mlynská 31, 042 91 Košice, Slovenská republika

Spoločnosť je zapísaná v Obchodnom registri Okresného súdu Košice I, oddiel Sa, vložka 1411/V, IČO: 36 599 361, DIČ: 2022082997, IČ DPH: SK2022082997
Bankové spojenie: Citibank Europe plc., pobočka zahraničnej banky, IBAN: SK07 8130 0000 0020 0848 0108, BIC: CITI SK BA

6. Zástupcu našej spoločnosti žiadame kontaktovať minimálne 2 pracovné dni pred zasypaním odkrytého kábla.
Kontakt na zástupcu našej spoločnosti: 055/610 1336
7. Pri zmene kategórie priestoru (povrchu) nad jestvujúcimi NN a VN podzemnými vedeniami v zmysle STN 73 6005 (chodník, vozovka, voľný terén) je potrebné na náklady stavebníka doplniť podľa potreby ochranu el. káblov proti ich mechanickému poškodeniu v súlade s normami STN 34 1050, STN 33 2000-5-52 a 73 6005.

Ďalej Vás upozorňujeme, že môže dôjsť k styku s elektroenergetickými zariadeniami, ktoré nie sú v majetku VSD, a.s., prostredníctvom, ktorých sú napájaní odberatelia elektrickej energie. Ich priebehy neevidujeme.

V prípade stavieb, na ochranu ktorých sa zavádzajú ochranné pásma podľa osobitných predpisov žiadame, aby bol rešpektovaný rozsah ochranného pásma novovzniknutej stavby voči existujúcim častiam regionálnej distribučnej sústavy prevádzkovateľa VSD, a.s. V prípade nedodržania tejto požiadavky si bude VSD, a.s. uplatňovať všetky škody a zvýšené náklady, ktoré jej pri výkone povolenej činnosti vzniknú z titulu, že sa jej stavby a zariadenia dostali do ochranného pásma novovzniknutej stavby.

V záujme zachovania spoľahlivého, bezpečného a efektívneho prevádzkovania distribučnej sústavy si vyhradujeme právo vyjadriť sa k projektovej dokumentácii plánovanej stavby.

Vyjadrenie platí šesť mesiacov, pričom aj pred uplynutím tejto lehoty stráca platnosť v prípade zmeny údajov, na základe ktorých bolo vydané.

S pozdravom



Ing. Peter Mitro
technik NN - rozvoj distribučnej sústavy

Prílohy: Mapa záujmovej oblasti

Kontakty

Zákaznícka linka VSD: 0850 123 312 • info@vsds.sk • www.vsds.sk • Poruchová linka VSD: 0800 123 332

Adresa pre písomný kontakt: Východoslovenská distribučná, a.s., Mlynská 31, 042 91 Košice, Slovenská republika

Spoločnosť je zapísaná v Obchodnom registri Okresného súdu Košice I, oddiel Sa, vložka 1411/V, IČO: 36 599 361, DIČ: 2022082997, IČ DPH: SK2022082997

Bankové spojenie: Citibank Europe plc., pobočka zahraničnej banky, IBAN: SK07 8130 0000 0020 0848 0108, BIC: CITI SK BA



Váš list číslo/zo dňa: 441714/2019/23.07.2019
Naše číslo: 13827/2019/
Vybavuje: Maroš Gomboš
Telefón/E-mail: /gombos_maros@vsdas.sk
Miesto/Dátum: KE/29.07.2019

Patrícia Hanigovská
Mesto Košice
Trieda SNP 48/A
040 01 Košice

Vec: Stanovisko prevádzkovateľa distribučnej sústavy VSD, a.s. k existencii sietí.

LIST NENAHRÁDZA VYJADRENIE K PROJEKTOVEJ DOKUMENTÁCII.

Vážená pani Hanigovská.

Dostali sme vyplnené tlačivo „Žiadosť o vyjadrenie k existencii sietí“ v záujmovej oblasti Košice, Ružinska, parc.č. 545/3.

Upozorňujeme Vás, že v záujmovej oblasti, vyznačenej v zaslaných mapových podkladoch sa nachádzajú podzemné vedenia VN .

Upozornenie na ochranné pásma v zmysle § 43, zákona 251/2012 Z.z:

(1) Na ochranu zariadení sústavy sa zriaďujú ochranné pásma. Ochranné pásmo je priestor v bezprostrednej blízkosti zariadenia sústavy, ktorý je určený na zabezpečenie spoľahlivej a plynulej prevádzky a na zabezpečenie ochrany života a zdravia osôb a majetku.

(7) Ochranné pásmo vonkajšieho podzemného elektrického vedenia je vymedzené zvislými rovinami po oboch stranách krajných káblov vedenia vo vodorovnej vzdialenosti meranej kolmo na toto vedenie od krajného kábla. Táto vzdialenosť je:

a) 1 m pri napätí do 110 kV vrátane vedenia riadiacej regulačnej a zabezpečovacej techniky,

(8) V ochrannom pásme vonkajšieho podzemného elektrického vedenia a nad týmto vedením je okrem prípadov podľa odseku 14, zakázané

a) zriaďovať stavby, konštrukcie, skládky, vysádzať trvalé porasty a používať osobitne ťažké mechanizmy,

b) vykonávať bez predchádzajúceho súhlasu prevádzkovateľa elektrického vedenia zemné práce a iné činnosti, ktoré by mohli ohroziť elektrické vedenie, spoľahlivosť a bezpečnosť prevádzky, prípadne sťažiť prístup k elektrickému vedeniu.

S plánovanými zemnými prácami v blízkosti podzemných vedení súhlasíme, žiadame však dodržať nasledovné podmienky.

1. Pred začatím zemných prác v prípade potreby si objednajte vytýčenie káblov zaslaním objednávky a mapového podkladu **s vyznačenou záujmovou oblasťou** na e-mailovú adresu: skripko_stefan@vsdas.sk, tel. 055 610 2792 - Ing. Štefan Škripko, alebo stolicny_peter@vsdas.sk, tel. 055 610 2213 – Ing. Peter Stoličný.
2. V prípade, že bude križované naše podzemné vedenie, alebo dôjde ku súbehu plánovaného výkopu s ním, je bezpodmienečne nutné zaistiť naše vedenie proti vzniku previsu.
3. Odkryté vedenie musí byť chránené proti mechanickému poškodeniu.
4. Pri križovaní, resp. súbehu nášho vedenia s novo ukladanými inžinierskymi sieťami musia byť dodržané minimálne vzdialenosti, stanovené v STN 73 6005 Zmena a) tab. 1,2.
5. Pred zasypaním odkrytého kábla Východoslovenskej distribučnej a.s. žiadame, aby bol prizvaný

Kontakty

Zákaznícka linka VSD: 0850 123 312 • info@vsds.sk • www.vsds.sk • Poruchová linka VSD: 0800 123 332

Adresa pre písomný kontakt: Východoslovenská distribučná, a.s., Mlynská 31, 042 91 Košice, Slovenská republika

Spoločnosť je zapísaná v Obchodnom registri Okresného súdu Košice I, oddiel Sa, vložka 1411/V, IČO: 36 599 361, DIČ: 2022082997, IČ DPH: SK2022082997

Bankové spojenie: Citibank Europe plc., pobočka zahraničnej banky, IBAN: SK07 8130 0000 0020 0848 0108, BIC: CITI SK BA

zástupca našej spoločnosti kvôli kontrole nepoškodenosti vedenia.

6. Zástupcu našej spoločnosti žiadame kontaktovať minimálne 2 pracovné dni pred zasypaním odkrytého kábla.

Kontakt na zástupcu našej spoločnosti: 055/610 1347

7. Pri zmene kategórie priestoru (povrchu) nad jestvujúcimi NN a VN podzemnými vedeniami v zmysle STN 73 6005 (chodník, vozovka, voľný terén) je potrebné na náklady stavebníka doplniť podľa potreby ochranu el. káblov proti ich mechanickému poškodeniu v súlade s normami STN 34 1050, STN 33 2000-5-52 a 73 6005.

Ďalej Vás upozorňujeme, že môže dôjsť k styku s elektroenergetickými zariadeniami, ktoré nie sú v majetku VSD, a.s., prostredníctvom, ktorých sú napájaní odberatelia elektrickej energie. Ich priebehy neevidujeme.

Vyjadrenie platí šesť mesiacov, pričom aj pred uplynutím tejto lehoty stráca platnosť v prípade zmeny údajov, na základe ktorých bolo vydané.

S pozdravom



Maroš Gomboš
technik NN - rozvoj distribučnej sústavy

Prílohy: Mapa záujmovej oblasti



Váš list číslo/zo dňa: 441669/2019/23.07.2019
Naše číslo: 13820/2019//
Vybavuje: mitro_peter
Telefón/E-mail: /mitro_peter@vsdas.sk
Miesto/Dátum: KE/23.07.2019

Patrícia Hanigovská
Mesto Košice
Trieda SNP 48/A
04001 Košice

Vec: Stanovisko prevádzkovateľa distribučnej sústavy VSD, a.s. k existencii sietí.

Toto je automaticky vygenerovaná odpoveď.

Dostali sme „Žiadosť o vyjadrenie k existencii sietí“ v záujmovej oblasti Košice-Staré Mesto, vo vyznačenom rozsahu na parcele 2633/196.

Oznamujeme Vám, že vo Vami vyznačenej záujmovej oblasti, sa nenachádzajú žiadne podzemné a nadzemné rozvody v správe VSD, a.s.

Zároveň Vás upozorňujeme, že vo vyznačenej lokalite sa môžu nachádzať elektroenergetické zariadenia, ktoré nie sú v majetku VSD, a.s. a prostredníctvom ktorých sú napájaní odberatelia elektrickej energie. Ich priebehy neevidujeme.

LIST NENAHRÁDZA VYJADRENIE K PROJEKTOVEJ DOKUMENTÁCI.

Toto stanovisko neslúži ako doklad k územnému konaniu alebo stavebnému povoleniu resp. ohláseniu drobnej stavby. Stanovisko pre účely územného alebo stavebného konania bude vydané PDS až na základe posúdenia projektovej dokumentácie vypracovanej v zmysle platných predpisov, noriem a technických podmienok prevádzkovateľa distribučnej sústavy.

Stanovisko platí šesť mesiacov, pričom aj pred uplynutím tejto lehoty stráca platnosť v prípade zmeny údajov, na základe ktorých bolo vydané.

S pozdravom

Ing. Jaroslav Valichnáč
vedúci oddelenia Rozvoj distribučnej sústavy VN a
NN

Prílohy: Mapa záujmovej oblasti

Kontakty

Zákaznícka linka VSD: 0850 123 312 • info@vsds.sk • www.vsds.sk • Poruchová linka VSD: 0800 123 332

Adresa pre písomný kontakt: Východoslovenská distribučná, a.s., Mlynská 31, 042 91 Košice, Slovenská republika

Spoločnosť je zapísaná v Obchodnom registri Okresného súdu Košice I, oddiel Sa, vložka 1411/V, IČO: 36 599 361, DIČ: 2022082997, IČ DPH: SK2022082997

Bankové spojenie: Citibank Europe plc., pobočka zahraničnej banky, IBAN: SK07 8130 0000 0020 0848 0108, BIC: CITI SK BA



Váš list číslo/zo dňa: 524150/2019/28.08.2019
Naše číslo: 15900/2019/
Vybavuje: Maroš Gomboš
Telefón/E-mail: /gombos_maros@vsdas.sk
Miesto/Dátum: KE/05.09.2019

Magistrát mesta Košice

Trieda SNP 48/A

040 11 Košice

Stamp: MESTO KOŠICE
Date: 11-09-2019
Prílohy: 1
Ev. L.: M/19/06/1693
Handwritten: 19/13994, FRIDWIL

Vec: Vyjadrenie prevádzkovateľa distribučnej sústavy VSD, a.s. k projektovej dokumentácii umiestnenia stavby.

Názov stavby: Doplnková infraštruktúra pre cyklistov v meste Košice
Odborné miesto:

Vážený žiadateľ.

Požiadali ste nás o vyjadrenie k projektovej dokumentácii umiestnenia stavby pre stavebné konanie nižšie uvedenej stavby.

- a) Názov stavby: Doplnková infraštruktúra pre cyklistov v meste Košice
- b) Žiadateľ (investor): Magistrát mesta Košice
- c) Miesto stavby: Košice, Trebišovská, parc.č.1383/1.
- d) Obsah PD : Predmetom riešenia PD je návrh nového prístrešku pre bicykle (ZŠ Trebišovská)

Vyjadrenie.

Oznamujeme Vám, že k plánovanej stavbe: "prístrešok" podľa predloženej situácie nemáme z hľadiska záujmov a pôsobnosti našej spoločnosti výhrady za dodržania uvedených podmienok.

Oznamujeme Vám, že v záujmovej oblasti, vyznačenej v zaslaných mapových podkladoch sa nachádzajú podzemné rozvody NN, v správe VSD, a.s.

Upozornenie na ochranné pásma v zmysle § 43, zákona 251/2012 Z.z:

(1) Na ochranu zariadení sústavy sa zriaďujú ochranné pásma. Ochranné pásmo je priestor v bezprostrednej blízkosti zariadenia sústavy, ktorý je určený na zabezpečenie spoľahlivej a plynulej prevádzky a na zabezpečenie ochrany života a zdravia osôb a majetku.

(7) Ochranné pásmo vonkajšieho podzemného elektrického vedenia je vymedzené zvislými rovinami po oboch stranách krajných káblov vedenia vo vodorovnej vzdialenosti meranej kolmo na toto vedenie od krajného kábla. Táto vzdialenosť je

a) 1 m pri napätí do 110 kV vrátane vedenia riadiacej regulačnej a zabezpečovacej techniky,

(8) V ochrannom pásme vonkajšieho podzemného elektrického vedenia a nad týmto vedením je okrem prípadov podľa odseku 14, zakázané

a) zriaďovať stavby, konštrukcie, skládky, vysádzať trvalé porasty a používať osobitne ťažké mechanizmy,

b) vykonávať bez predchádzajúceho súhlasu prevádzkovateľa elektrického vedenia zemné práce a iné činnosti, ktoré by mohli ohroziť elektrické vedenie, spoľahlivosť a bezpečnosť prevádzky, prípadne sťažiť prístup k elektrickému vedeniu.

S plánovanými zemnými prácami v blízkosti podzemných vedení súhlasíme, žiadame však dodržať

Kontakty

Zákaznícka linka VSD: 0850 123 312 • info@vsds.sk • www.vsds.sk • Poruchová linka VSD: 0800 123 332

Adresa pre písomný kontakt: Východoslovenská distribučná, a.s., Mlynská 31, 042 91 Košice, Slovenská republika

Spoločnosť je zapísaná v Obchodnom registri Okresného súdu Košice I, oddiel Sa, vložka 1411/V, IČO: 36 599 361, DIČ: 2022082997, IČ DPH: SK2022082997

Bankové spojenie: Citibank Europe plc., pobočka zahraničnej banky, IBAN: SK07 8130 0000 0020 0848 0108, BIC: CITI SK BA

nasledovné podmienky.

1. Pred začatím zemných prác v prípade potreby si objedajte vytýčenie káblov zaslaním objednávky a mapového podkladu s vyznačenou záujmovou oblasťou na e-mailovú adresu: skripko_stefan@vsdas.sk, tel. 055 610 2792 - Ing. Štefan Škripko, alebo stolicny_peter@vsdas.sk, tel. 055 610 2213 – Ing. Peter Stoličný.
2. V prípade, že bude križované naše podzemné vedenie, alebo dôjde ku súbehu plánovaného výkopu s ním, je bezpodmienečne nutné zaistiť naše vedenie proti vzniku previsu.
3. Odkryté vedenie musí byť chránené proti mechanickému poškodeniu.
4. Pri križovaní, resp. súbehu nášho vedenia s novo ukladanými inžinierskymi sieťami musia byť dodržané minimálne vzdialenosti, stanovené v STN 73 6005 Zmena a) tab. 1,2.
5. Pred zasypaním odkrytého kábla Východoslovenskej distribučnej a.s. žiadame, aby bol prizvaný zástupca našej spoločnosti kvôli kontrole nepoškodenosti vedenia.
6. Zástupcu našej spoločnosti žiadame kontaktovať minimálne 2 pracovné dni pred zasypaním odkrytého kábla. Kontakt na zástupcu našej spoločnosti: 055/6101347.
7. Pri zmene kategórie priestoru (povrchu) nad jestvujúcimi NN a VN podzemnými vedeniami v zmysle STN 73 6005 (chodník, vozovka, voľný terén) je potrebné na náklady stavebníka doplniť podľa potreby ochranu el. káblov proti ich mechanickému poškodeniu v súlade s normami STN 34 1050, STN 33 2000-5-52 a 73 6005.

Upozorňujeme, že môže dôjsť k styku s elektroenergetickými zariadeniami, ktoré nie sú v majetku VSD, a.s., prostredníctvom ktorých sú napájaní odberatelia elektrickej energie. Ich priebehy neevidujeme.

Za správnosť technického riešenia PD zodpovedá projektant. K samotnému technickému riešeniu doručenej PD (arch. riešenie) a elektrozariadeniam za meraním sa nevyjadrujeme.

Vyjadrenie platí jeden rok, pričom aj pred uplynutím tejto lehoty stráca platnosť v prípade zmeny údajov, na základe ktorých bolo vydané. O predĺženie platnosti vyjadrenia je možné písomne požiadať pred uplynutím doby jeho platnosti.

S pozdravom



Tibor Gazsi
vedúci technik - rozvoj distribučnej sústavy VN a
NN



Maroš Gomboš
technik NN - rozvoj distribučnej sústavy

Kontakty

Zákaznícka linka VSD: 0850 123 312 • info@vsds.sk • www.vsds.sk • Poruchová linka VSD: 0800 123 332

Adresa pre písomný kontakt: Východoslovenská distribučná, a.s., Mlynská 31, 042 91 Košice, Slovenská republika

Spoločnosť je zapísaná v Obchodnom registri Okresného súdu Košice I, oddiel Sa, vložka 1411/V, IČO: 36 599 361, DIČ: 2022082997, IČ DPH: SK2022082997

Bankové spojenie: Citibank Europe plc., pobočka zahraničnej banky, IBAN: SK07 8130 0000 0020 0848 0108, BIC: CITI SK BA



Váš list číslo/zo dňa: 524157/2019/28.08.2019
Naše číslo: 15902/2019/
Vybavuje: Ing. Peter Mitro
Telefón/E-mail: /mitro_peter@vsdas.sk
Miesto/Dátum: KE/04.09.2019

Magistrát mesta Košice

Tr. SNP 48/A

040 11 Košice

Došlo - 6 -09- 2019
dňa:

Prílohy: 1

Č. sp.

Ev. č.: M/1A/19/06/PA/1

Vec: Vyjadrenie prevádzkovateľa distribučnej sústavy VSD, a.s. k projektovej dokumentácii

Názov stavby: Doplnková infraštruktúra pre cyklistov v meste Košice
Odborné miesto:

Vážené dámy, vážení páni.

Našej spoločnosti bola predložená na posúdenie dokumentácia a situácia umiestnenia stavby:

Identifikačné údaje:

- Názov stavby: Doplnková infraštruktúra pre cyklistov v meste Košice, SO 03 mestská plaváreň
- Žiadateľ (investor): Magistrát mesta Košice
- Miesto stavby: Parc. č. 2014/1, k.ú. Stredné mesto
- Objekt: situácia – umiestnenie stavby, koordinačná situácia, technická správa

Vyjadrenie

Požiadali ste nás o vyjadrenie k umiestneniu stavby „Doplnková infraštruktúra pre cyklistov v Mesta Košice, SO 03 Krytá mestská plaváreň“, parc. č. 2014/1, k.ú. Stredné mesto. K Vašej žiadosti uvádzame.

Oznamujeme Vám, že v záujmovej oblasti, vyznačenej v zaslaných mapových podkladoch sa nachádzajú podzemné rozvody v majetku VSD, a.s.

- Na ochranu zariadení sústavy sa zriaďujú ochranné pásma. Ochranné pásmo je priestor v bezprostrednej blízkosti zariadenia sústavy, ktorý je určený na zabezpečenie spoľahlivej a plynulej prevádzky a na zabezpečenie ochrany života a zdravia osôb a majetku.
- Ochranné pásmo vonkajšieho podzemného elektrického vedenia je vymedzené zvislými rovinami po oboch stranách krajných káblov vedenia vo vodorovnej vzdialenosti meranej kolmo na toto vedenie od krajného kábla. Táto vzdialenosť je:
 - 1 m pri napätí do 110 kV vrátane vedenia riadiacej regulačnej a zabezpečovacej techniky,
- V ochrannom pásme vonkajšieho podzemného elektrického vedenia a nad týmto vedením je okrem prípadov podľa odseku 14, zakázané

Kontakty

Zákaznícka linka VSD: 0850 123 312 • info@vsds.sk • www.vsds.sk • Poruchová linka VSD: 0800 123 332

Adresa pre písomný kontakt: Východoslovenská distribučná, a.s., Mlynská 31, 042 91 Košice, Slovenská republika

Spoločnosť je zapísaná v Obchodnom registri Okresného súdu Košice I, oddiel Sa, vložka 1411/V, IČO: 36 599 361, DIČ: 2022082997, IČ DPH: SK2022082997
Bankové spojenie: Citibank Europe plc., pobočka zahraničnej banky, IBAN: SK07 8130 0000 0020 0848 0108, BIC: CITI SK BA

a) zriaďovať stavby, konštrukcie, skládky, vysádzať trvalé porasty a používať osobitne ťažké mechanizmy,

b) vykonávať bez predchádzajúceho súhlasu prevádzkovateľa elektrického vedenia zemné práce a iné činnosti, ktoré by mohli ohroziť elektrické vedenie, spoľahlivosť a bezpečnosť prevádzky, prípadne sťažiť prístup k elektrickému vedeniu.

S plánovanými zemnými prácami v blízkosti podzemných vedení súhlasíme, žiadame však dodržať nasledovné podmienky.

1. Pred začatím zemných prác v prípade potreby si objednajte vytýčenie káblov zaslaním objednávky a mapového podkladu s vyznačenou záujmovou oblasťou na e-mailovú adresu: skripko_stefan@vsdas.sk, tel. 055 610 2792, alebo stolicny_peter@vsdas.sk, tel. 055 610 2213 .

2. V prípade, že bude križované naše podzemné vedenie, alebo dôjde ku súbehu plánovaného výkopu s ním, je bezpodmienečne nutné zaistiť naše vedenie proti vzniku previsu.

3. Odkryté vedenie musí byť chránené proti mechanickému poškodeniu.

4. Pri križovaní, resp. súbehu nášho vedenia s novo ukladanými inžinierskymi sieťami musia byť dodržané minimálne vzdialenosti, stanovené v STN 73 6005 Zmena a) tab. 1,2.

5. Pred zasypaním odkrytého kábla Východoslovenskej distribučnej a.s. žiadame, aby bol prizvaný zástupca našej spoločnosti kvôli kontrole nepoškodenosti vedenia.

6. Zástupcu našej spoločnosti žiadame kontaktovať minimálne 2 pracovné dni pred zasypaním odkrytého kábla.

Kontakt na zástupcu našej spoločnosti: 055/610 1336

7. Pri zmene kategórie priestoru (povrchu) nad jestvujúcimi NN a VN podzemnými vedeniami v zmysle STN 73 6005 (chodník, vozovka, voľný terén) je potrebné na náklady stavebníka doplniť podľa potreby ochranu el. káblov proti ich mechanickému poškodeniu v súlade s normami STN 34 1050, STN 33 2000-5-52 a 73 6005.

Ďalej Vás upozorňujeme, že môže dôjsť k styku s elektroenergetickými zariadeniami, ktoré nie sú v majetku VSD, a.s., prostredníctvom, ktorých sú napájaní odberatelia elektrickej energie. Ich priebehy neevidujeme.

Upozorňujeme, že môže dôjsť k styku s elektroenergetickými zariadeniami, ktoré nie sú v majetku VSD, a.s., prostredníctvom ktorých sú napájaní odberatelia elektrickej energie. Ich priebehy neevidujeme.

K umiestneniu stavby, podľa predloženej situácie nemáme z hľadiska záujmov a pôsobnosti našej spoločnosti výhrady, ak budú dodržané naše vyššie uvedené podmienky.

Predmetné vyjadrenie slúži iba pre účely stavebného konania.

K napojeniu na el. energiu sa v tomto štádiu nevyjadrujeme. K napojeniu stavby na el. energiu a záväzná pripojovacie podmienky napojenia na el. distribučnú sieť stanovíme po predložení „Žiadosti o pripojenie odborného miesta/miest do distribučnej sústavy VSD, a.s.“ (požadovaná hodnota MRK, istenia, spotrebičov) podľa predtlaču (vzor tlačiva „žiadost' o pripojenie“ je dostupný aj na webovom sídle www.vsds.sk), spolu s požadovanými prílohami (mapa katastrálna, mapa širších vzťahov s označením miesta stavby).

Kontakty

Zákaznícka linka VSD: 0850 123 312 • info@vsds.sk • www.vsds.sk • Poruchová linka VSD: 0800 123 332

Adresa pre písomný kontakt: Východoslovenská distribučná, a.s., Mlynská 31, 042 91 Košice, Slovenská republika

Spoločnosť je zapísaná v Obchodnom registri Okresného súdu Košice I, oddiel Sa, vložka 1411/V, IČO: 36 599 361, DIČ: 2022082997, IČ DPH: SK2022082997

Bankové spojenie: Citibank Europe plc., pobočka zahraničnej banky, IBAN: SK07 8130 0000 0020 0848 0108, BIC: CITI SK BA

Akciová spoločnosť je zapísaná v obchodnom registri Okresného súdu Bratislava 1, oddiel Sa, vložka číslo 3481/B

Došlo dňa: - 8 - 07 - 2019

Magistrát mesta Košice

Trieda SNP 48/A

Prílohy:

Č. sp.

040 11 Košice

1
MK/A/2019/08770

TD/EX/0131/2019/Uh

vyb.

Vaša značka

Naše číslo

Vybavuje / kontakt

Bratislava

MK/A/2019/08770

TD/EX/0131/2019/Uh

2. 7. 2019

Vec: Vyjadrenie k žiadosti o stanovisko k existencii plynárenských zariadení.

Predmetom tohto vyjadrenia je stanovisko spoločnosti SPP – distribúcia, a.s. (ďalej len „SPP-D“) k existencii plynárenských zariadení prevádzkovaných SPP-D a/alebo existencii ochranného a/alebo bezpečnostného pásma plynárenského zariadenia.

Záujmové územie: Košice ul. Staničné nám, Jedlíková, Senný trh, Kukučínova, Nám. L. Novomestského, Ružínska, Medická, Branisková, Trebišovská,

V záujmovom území sa nachádza/nachádzajú:

plynárenské zariadenie (technologický objekt): STL plynovody a prípojky zelenou, NTL červenou, zrušené plynovody sivou, zariadenia protikorozynej ochrany fialovou farbou
ochranné pásmo plynárenského zariadenia: áno
bezpečnostné pásmo plynárenského zariadenia: áno

Orientačné znázornenie trasy plynárenského zariadenia/umiestnenia technologického objektu, (ďalej len „orientačné znázornenie“) je prílohou tohto stanoviska.

Orientačné znázornenie má výhradne informatívny charakter a nenahrádza vytýčenie plynárenského zariadenia pre účely presného umiestnenia a/alebo realizácie stavby a/alebo výkonu iných činností.

O presné vytýčenie existujúcich plynárenských zariadení je možné požiadať SPP-D na základe písomnej objednávky, ktorú je potrebné zaslať na adresu: SPP – distribúcia, a.s., Sekcia údržby, Mlynské Nivy 44/b, 825 11 Bratislava, alebo elektronicky, prostredníctvom online formuláru zverejneného na webovom sídle SPP-D (www.spp-distribucia.sk).

V záujme predchádzaniu poškodenia plynárenského zariadenia, ohrozenia jeho prevádzky a/alebo prevádzky distribučnej siete, SPP-D vykonáva **bezplatne** vytýčovanie plynárenských zariadení do vzdialenosti 100 m.

S úctou,

SPP – distribúcia, a.s.

Mlynské nivy 44/b

825 11 Bratislava 26

IČO:35910739

- 469 -

Uhrín Marián

technik technickej dokumentácie

Príloha: orientačné znázornenie

UPOZORNENIE:

Toto stanovisko **nie je možné použiť** pre účely konaní podľa zákona č. 50/1976 Zb. o územnom plánovaní a stavebnom poriadku (stavebný zákon) v znení neskorších predpisov, prípadne iného osobitného predpisu, a podobne ho nie je možné použiť ako súčasť ohlásenia drobnej stavby, ani ako vyjadrenie na výkon činností v ochrannom a/alebo bezpečnostnom pásme plynárenských zariadení, pri ktorom by mohlo dôjsť k ohrozeniu, alebo poškodeniu plynárenského zariadenia, jeho prevádzky a/alebo prevádzky distribučnej siete.

Pre vyššie uvedené účely je potrebné požiadať SPP-D o vydanie stanoviska k projektovej dokumentácii stavby a/alebo k vykonávaniu činností v ochrannom a/alebo bezpečnostnom pásme plynárenských zariadení.

V prípade realizácie prác mimo vyššie uvedeného záujmového územia je potrebné opätovne požiadať SPP-D o vydanie stanoviska k existencii plynárenských zariadení.

Toto stanovisko reflektuje stav (existenciu plynárenských zariadení a ich ochranných a bezpečnostných pásiem) ku dňu jeho vydania.

MESTO KOŠICE	
Došlo dňa:	- 3 -07- 2019
Prílohy:	č. s. 19/2019
<i>MYK1A19/052019/3 7TAW/2019 KA1</i>	

Magistrát mesta Košice
Referát dopravy
Tr. SNP 48/A
040 11 Košice

VÁŠ LIST ZNAČKY / ZO DŇA
MK/A/2019/08770 24.6.2019

NAŠA ZNAČKA
2904/2019/ÚTaÚ/Hr
(uvádzajte v žiadosti)

VYBAVUJE / LINKA
Ing. Hronecová
055 - 6 407 373

KOŠICE
03.07.19

VEC: Vyjadrenie k existencii inžinierskych sietí v správe DPMK, a.s. a ich zakreslenie podľa priloženej situácie

Na základe Vašej žiadosti o vyjadrenie k existencii inžinierskych sietí v správe DPMK, a.s., a ich zakreslenie, z dôvodu zabezpečenia podkladov pre projektovú dokumentáciu-doplnková infraštruktúra pre cyklistov v meste Košice, Vám oznamujeme nasledovné: vo vyznačenom záujmovom území sa naše podzemné vedenia a iné zariadenia nachádzajú.

Do predloženej situácii č.5 , sme Vám zakreslili orientačne trasu našich káblových vedení zasahujúcich do záujmovej oblasti. Presné určenie vedení je možné určiť až po vytýčení správcom sietí. V tejto časti sa nachádzajú aj trakčné stožiare pre ktoré platí dodržanie uvedených podmienok:

- po úprave dispozície stavby a príslušných parciel musí zostať umiestnenie stožiarov trakčného vedenia v súlade s ustanoveniami platnej legislatívy a technických noriem,
- počas stavebných prác nedôjde k žiadnym zásahom do základov trakčných stožiarov a ani k žiadnym zásahom do trakčných stožiarov,
- počas stavebných prác budú vykonané opatrenia na zaistenie stability trakčných stožiarov,
- riešenie zaistenia stability trakčných stožiarov žiadame vopred predložiť DPMK na odsúhlasenie.



telefón: 055/6407 111, fax: 055/6226 400, 055/6407 200, e-mail: dpmk@dpmk.sk

IČ DPH: SK2020488206, IČO: 31 701 914

Bankové spojenie: UniCredit Bank Czech Republic and Slovakia, a.s., SK36 1111 0000 0066 1018 6006, SWIFT: UNCRSKBX

Zápis v OR Okresného súdu Košice I č. 559/V oddiel: Sa

www.dpmk.sk

Podzemné vedenia verejného osvetlenia sa v záujmovej oblasti n a c h á d z a j ú.
Orientačne sú vyznačené v priloženej situácii č. 4-9. Pri súbahu a krížení podzemných vedení
žiadame dodržať STN 736005. Vytýčenie podzemných vedení zrealizujeme na základe
objednávky, ktorú je nutné zaslať správcovi sietí pre verejné osvetlenie min. 2 týždne vopred.
Kontaktná osoba: Ing. Marton, tel. č. 0907 799 474.

Z hľadiska existencie inžinierskych sietí a iných zariadení v správe DPMK, a.s k predloženému
projektu nemáme pripomienky, za predpokladu dodržania všeobecných podmienok týkajúcich sa
existencie podzemných vedení a trakčných stožiarov (VPOP), ako aj vedení VO.

*Platnosť vyjadrenia k existencii verejného osvetlenia je 6 mesiacov. Vyjadrenie nenahrádza
stanovisko k projektu, resp. k technickému riešeniu stavby.*

S pozdravom

Dopravný podnik mesta Košice
akciová spoločnosť
Bardejovská 6
043 29 KOŠICE
VK
Emil Štofčo
riadiťel techniky a údržby

Príloha č.1: VPOP
Príloha č.2: Potvrdená situácia č.1-9
Príloha č.3: Situácia VO č.4-8



telefón: 055/6407 111, fax: 055/6226 400, 055/6407 200, e-mail: dpmk@dpmk.sk
IČ DPH: SK2020488206, IČO: 31 701 914
Bankové spojenie: UniCredit Bank Czech Republic and Slovakia, a.s., SK36 1111 0000 0066 1018 6006, SWIFT: UNCRSKBX
Zápis v OR Okresného súdu Košice I č. 559/V oddiel: Sa
www.dpmk.sk

pre stavebné a montážne práce v ochrannom pásme podzemných a nadzemných zariadení v správe DPMK, a.s. (VPOP)

1. Dopravný podnik mesta Košice, a.s. (ďalej len DPMK) je správcom pevných trakčných zariadení (ďalej len PTZ). PTZ sú nadzemné a podzemné káblové vedenia a zariadenia zabezpečujúce prevádzku trakčných vozidiel MHD.
2. Žiadame pred realizáciou stavby predložiť správcovi PTZ - DPMK na odsúhlasenie projekt ochrany (v prípade súbehu navrhovaných PTZ v ochrannom pásme a pri križovaní PTZ), resp. projekt prekládky PTZ. Tento projekt v zmysle zákona č.513/2009 Z.z. o dráhach v platnom znení musí byť spracovaný projektantom s oprávnením pre projektovanie na dráhach. Jedna sada projektovej dokumentácie bude slúžiť ako kontrolná počas realizácie diela - nevracia sa.
3. Pri prekládke PTZ žiadame dokladovať, na ktoré pozemky budú prekladané a:
 - a) ak sa budú prekladať na pozemky iného vlastníka, požadujeme jeho súhlas a zriadenie vecného bremena,
 - b) ak sa bude meniť len ich poloha na jestvujúcich parcelách, požadujeme súhlas vlastníka pozemkov s ich novým umiestnením.
4. Pri prekládkach alebo iných zásahoch do určených technických zariadení elektrických žiadame pred ich opätovným uvedením do prevádzky dodať správcovi PTZ písomný doklad o vykonaných opatreniach pre zabezpečenie bezpečnej prevádzky určených technických zariadení elektrických (nahrádza východiskovú revíznú správu do jej vydania) a neodkladne po uvedení týchto zariadení do prevádzky dodať správcovi PTZ v zmysle zákona č.513/2009 východiskovú revíznú správu, Protokol o úradnej skúške vydaný bezpečnostným orgánom, 2x projektovú dokumentáciu skutočného vyhotovenia, porealizačné zameranie a následne kolaudačné rozhodnutie, vydané špeciálnym stavebným úradom vo veciach dráh.
5. Pri ukladaní nových nadzemných a podzemných vedení a umiestňovaní objektov v teréne je nutné dodržať vzdialenosti podľa STN 73 6005 a ochranné pásma v zmysle zákona č. 656/2004 Z.z. o energetike.

V prípade, že dôjde k obnaženiu našich káblových vedení, je nutné zabezpečiť toto vedenie proti previsom a proti vypadnutiu kábla z káblovej trasy a neodkladne ohlásiť zásah do ochranného pásma správcovi PTZ - DPMK. K opätovnému zasypaniu výkopu môže dôjsť len po písomnom súhlase správcu v stavebnom denníku zhotoviteľa.
6. Vytýčenie podzemných vedení zrealizujeme na základe objednávky, ktorú treba zaslať správcovi sietí DPMK- Stredisko údržby PTZ (Ing. Surový, tel.č. 0905 418317) min. 2 týždne vopred. K objednávke žiadame doložiť naše vyjadrenie s potvrdenou situáciou.

Dopravný podnik mesta Košice
akciová spoločnosť
Bardejovská 6
043 29 KOŠICE 4


Emil Štofčo
riaditeľ techniky a údržby



UPC BROADBAND SLOVAKIA, s.r.o.
Ševčenkova 36
P. O. BOX 216
850 00 Bratislava 5
Tel.: 02/594 22 222
Fax.: 02/594 22 200

UPC BROADBAND SLOVAKIA s.r.o.
Prevádzkárneň: Alvinczyho č.14
040 01 Košice

Mesto Košice
Trieda SNP 48/A
040 11 Košice

MESTO KOŠICE

Došlo 19 -07- 2019
dňa:

Prílohy: 21.

Č. sp. 137/2019/

Ev. č. MK/KP/056846

19.7.2019

137/2019/

137/2019/

137/2019/

137/2019/

Naše číslo : 736/2019

Váš list číslo: MK/A/2019/08770

zo dňa: 17.6.2019

vybavuje: Hanigovská

Vec: Vyjadrenie k žiadosti o zakreslenie inž. sietí „ Košice – doplnková infraštruktúra pre cyklistov – 9x situácia .“

Po prehodnotení našich mapových podkladov na základe Vašej žiadosti o zakreslenie jestvujúcich podzemných vedení nášho Káblového Distribučného systému (KDS) dávame nasledovné stanovisko. Vo vyznačenej záujmovej oblasti **sú uložené** naše siete KDS. Geodetické zakreslenie Vám zasielame v prílohe.

Zvlášť zdôrazňujeme :

1. projektová dokumentácia musí byť vypracovaná tak, aby boli **bezpodmienečné a bezvýhradné dodržané ochranné pásma** podľa ust. § 68 zákona č. 351/2011 Z.z. o elektronických komunikáciách a príslušné STN,
2. **pri križovaní siete, tesných súbehoch, pri budovaní komunikácií alebo spevnených plôch pokiaľ nedochádza k prekládke, siete UPC mechanicky chrániť žľabovaním.**
3. v prípade vynútenej prekládky siete UPC predložiť na **schválenie projekt prekládky** na : mrimsky@upc.sk. Prekládka sa uskutoční na náklady investora, práce zrealizuje UPC, alebo organizácia poverená spoločnosťou UPC.

Žiadateľ je pri akýchkoľvek prácach, ktorými môžu byť ohrozené alebo poškodené zariadenia, povinný vykonať všetky objektívne účinné ochranné opatrenia tým, že zabezpečí:

1. pred zahájením prác **objedná si u spoločnosti UPC priestorové vytýčenie sietí** a zariadení písomne na adrese: UPC Broadband Slovakia, s.r.o. Alvinczyho 14, 040 01 Košice, alebo mailom na adrese ftirpak@suptechnik.sk. Objednávku žiadame doručiť minimálne 5 dní pred požadovaným termínom vytýčenia. **K žiadosti žiadame pripojiť toto vyjadrenie.**
2. **bezpodmienečné a bezvýhradné dodržanie ochranných pásiem** podľa ust. § 68 zákona č. 351/2011 Z.z. o elektronických komunikáciách a príslušných STN,
3. preukázateľné oboznámenie pracovníkov vykonávajúcich zemné práce s vytýčenou a vyznačenou polohou telekomunikačných zariadení, aby pri prácach v miestach výskytu vedení a zariadení pracovali so zvýšenou opatrnosťou a **bezpodmienečne nepoužívali nevhodné náradia a zariadenia (najmä hĺbiace stroje) v ochrannom pásme od vymedzenej polohy telekomunikačných zariadení, tzn. len ručný výkop,**
4. preukázateľné upozornenie zamestnancov vykonávajúcich zemné práce na možnú polohovú odchýlku +/- 30 cm skutočného uloženia od vyznačenej polohy.
5. v prípade, ak dôjde ku križovaniu výkopu s existujúcimi telekomunikačnými zariadeniami (siet'ami) spoločnosti UPC žiadame, aby sme boli **vopred prizvaní k ukladaniu a zásypu ako stavebný dozor, 0911 409 830, 0911 854 091**
6. odkryté časti siete UPC zabezpečiť proti prevysu, ohrozeniu a poškodeniu nepovolanou osobou
7. v prípade, ak dôjde k odkrytiu už uložených sietí (existujúcich telekomunikačných zariadení) spoločnosti UPC žiadame, aby pracovníci, resp. zástupcovia spoločnosti UPC boli **vopred prizvaní pred zásypom (zakrytím) na kontrolu ako stavebný dozor, pred záhrnom previesť zhutnenie zeminy pod trasou UPC, spätný zásyp sietí UPC realizovať triedeným štrkom, zákrytovou doskou a ochrannou fóliou. Obnoviť krytie a značenie markermi.**

IČO : 35971967

Obchodné sídlo spoločnosti: UPC BROADBAND SLOVAKIA, s. r. o., Ševčenkova 36, 851 01 Bratislava
Registrácia: Obchodný register Okresného súdu Bratislava I, oddiel: Sro, vložka č. 30877/B

8. zákaz skládok a budovania zariadení nad trasou UPC,
9. dodržanie zákazu prechádzania ťažkými vozidlami, kým sa nevykoná ochrana proti mechanickému poškodeniu,
10. žiadame dodržať nivelitu terénu kvôli dodržaniu dostatočného krytia sietí UPC,
11. bezodkladné oznámenie každého poškodenia telekomunikačných zariadení spoločnosti UPC na tel. čísla 0911 409 830, 0911 854 091, v prípade poškodenia koaxiálneho kábla je nutné vymeniť celý úsek kábla medzi dvoma najbližšími distribučnými skriňami.

Toto vyjadrenie má platnosť 12 mesiacov .


V Košiciach: 12.7.2019

Prílohy: 1 x

S pozdravom

Tirpak František
UPC BROADBAND SLOVAKIA s.r.o.
Prevádzka Východné Slovensko
Alvinczyho 14, 040 01 Košice

Vybavuje: SUPTECHNIK SLOVAKIA s.r.o.
Tel: +421 0911 409 830
E : ftirpak@suptechnik.sk


UPC BROADBAND SLOVAKIA, s.r.o.
Stredisko Košice
Alvinczyho 14, 040 01 Košice
IČO: 35 971 167
IČ DPH: SK2022117405

IČO : 35971967

Obchodné sídlo spoločnosti: UPC BROADBAND SLOVAKIA, s. r. o., Ševčenkova 36, 851 01 Bratislava
Registrácia: Obchodný register Okresného súdu Bratislava I, oddiel: Sro, vložka č. 38877/B



Východoslovenská vodárenská spoločnosť, a.s.
závod Košice, Komenského 50, 042 48 Košice
Tel.: 055/795 21 11 · fax: 055/795 26 60
E-mail: zakaznik@vodarne.eu · www.vodarne.eu
Zapísaná v Obchodnom registri Okresného súdu Košice I., oddiel: Sa, vložka č.: 1243/V



Bankové spojenie:
IČO: 36-570-460 UniCredit Bank Slovakia a.s. 6626417008/1111 IBAN: SK58 1111 0000 0066 2641 7008 SWIFT: UNCRSKBX
DIČ: 202 006 3518 ČSOB, a.s. 25500183/7500 IBAN: SK70 7500 0000 0000 2550 0183 SWIFT: CEKOSK BX
IČ DPH: SK202 006 3518 VÚB, a.s. 2922841155/0200 IBAN: SK13 0200 0000 0029 2284 1155 SWIFT: SUBASKBX

MESTO KOŠICE

Došlo dňa:	- 8 -07- 2019
Prílohy:	ZV. Č. sp.: [signature]
	[signature]

Magistrát mesta Košice,
referát dopravy
Trieda SNP 48/A
040 11 Košice

Váš list číslo/zo dňa
MK/A/2019/08770
/27.6.2019

Náša značka
56965/2019/Ing.Ze

Vybavuje/telefón
Ing.Zeleňáková/055/7952-487
miriam.zelenakova@vodarne.eu

Košice
2.7.2019

Vec

Košice I. – Staré mesto, k. ú. Stredné mesto, Košice II. – Západ, k. ú. Terasa, Košice IV. – Juh, k. ú. Južné mesto – cykloprístrešok
Vyjadrenie k podzemným zariadeniam

Vo Vašej žiadosti doručenej dňa 27.6.2019 ste nás požiadali o zakreslenie našich podzemných sietí v Košiciach v k. ú. Stredné mesto, Terasa a Južné mesto, z dôvodu zabezpečenia podkladov pre projektovú dokumentáciu pre účely spracovania projektu – doplnková infraštruktúra pre cyklistov v meste Košice. Širšie záujmové územia sú vyznačené v priložených situáciách.

Trasy verejného vodovodu a verejnej jednotnej kanalizácie v záujmovom území a v jeho blízkosti sme Vám **informatívne** zakreslili do priložených situácií (materiál a DN vid' prílohy č. 1-9). Upozorňujeme, že v záujmovom území sa môžu nachádzať aj vodovodné a kanalizačné prípojky, ktoré v priložených situáciách nie sú zakreslené. Vodovodné potrubie je uložené v nezamrzajúcej hĺbke 1,0 – 1,5 m. Kanalizácia je uložená nižšie ako verejný vodovod. Tieto hĺbky sú informatívne nakoľko od výstavby vodovodu a kanalizácie mohlo dôjsť k zmene nivelety terénu. **Presnú trasu vodovodu a kanalizácie, ako aj prípojkov žiadame určiť vytýčením priamo v teréne našimi pracovníkmi na základe objednávky!**

Upozorňujeme, že nad verejným vodovodom a verejnou kanalizáciou nesmie byť umiestnená žiadna nadzemná ani podzemná stavba. Na základe uvedeného žiadame pri realizácii predmetnej stavby dodržať ochranné pásmo pre vodovod a kanalizáciu, o priemere do DN 500 mm, vrátane, minimálne 1,5 m a nad DN 500 mm, minimálne 2,5 m od steny potrubia na obidve strany. S výstavbou cykloprístrešku nad verejným vodovodom a verejnou kanalizáciou, resp. v ich ochrannom pásme nesúhlasíme! Ak budú riešené zvislé značenia, žiadame ich osadiť taktiež mimo trasy potrubia a dodržať uvedené ochranné pásmo.

Pri prípadnej zmene nivelety terénu žiadame, aby zariadenia verejného vodovodu a verejnej kanalizácie (napr. hydrant, šachta, uzávery a pod.) zasahujúce do úrovne terénu boli rešpektované a vyzdvihnuté do nivelety novo navrhovanej úpravy. Krytie potrubia môže byť zmenené max. o 15 cm od jestvujúcej nivelety terénu.

Vodohospodárske zariadenie žiadame v plnom rozsahu rešpektovať a pri projektovaní zachovať požiadavky STN 73 6005.

Pre upresnenie pred zahájením zemných prác, v súlade so zákonom č. 442/2002 Z. z. žiadame objednať vytýčenie našich zariadení verejného vodovodu a verejnej kanalizácie, vrátane prípojok v teréne. K objednávke pre vytýčenie je potrebné predložiť kópiu situácie so zakreslenými sieťami (viď prílohy). Termín vytýčenia vodovodu a kanalizácie si dohodnite u vedúceho pátracej skupiny p. Ing. Miloslava Galduna, t. č. 0902 968 261.

K realizácii predmetnej stavby z hľadiska našich sietí nemáme námietky po dodržaní horeuvedených podmienok.

Platnosť vyjadrenia je 2 roky od dátumu jeho vyhotovenia.

S pozdravom

**Východoslovenská
vodárenská spoločnosť, a.s.**
Karmenského 50, 042 48 Košice
IČO: 36570460, IČ DPH: SK2020063518
závod Košice - 3 -

Ing. Ivan Dubovský
Riaditeľ závodu

Príloha
9 x situácia

Kópia
Tech. Odd., závod KE
3260-2019/N-KE
F 1.6/5
UIAaKM-009-2011

ŽIADOSŤ / OBJEDNÁVKA / VYJADRENIA O EXISTENCII PODZEMNÝCH TELEKOMUNIKAČNÝCH ZARIADENÍ PREVÁDZKOVATEĽA – ORANGE SLOVENSKO a.s.

MESTO KOŠICE	
Došlo dňa:	24 -07- 2019
Prílohy:	ZV.
Č. SP:	1392/2019
MICHA119 PTZ 2019	b: HANIGOVSKÁ

Poradové číslo: KE-1392 / 2019

Firma: Magistrát mesta Košice
 Meno: Ing. Hanigovská
 Adresa: Tr. SNP 48/A
 040 11 Košice
 telefón: 055/6419716
 IČO : 0
 DIČ : 0
 DIČ DPH : SK 0
 žiadateľ / objednatel

MICHLOVSKÝ , spol. s r.o.
 Ľubomír Duhaň, 0918 945 137
 UC 3 – údržbové centrum Košice
 Pri Hati 1, 040 01 Košice
 tel.: 033/77 320 32
 IČO : 36 230 537
 DIČ : 2020169723
 DIČ DPH : SK 2020169723
 správca PTZ Orange Slovensko, a.s.

Adresa na doručenie : michlovsky.ke@michlovsky.sk

Objednávka číslo : 1392 / 2019 KE

Na základe objednávky žiadam o vydanie vyjadrenia o existencii podzemných telekomunikačných zariadení (PTZ) na stavebné práce*

Doplnková infraštruktúra pre cyklistov

(názov stavebnej akcie - označenie prác)

Presné miesto vykonávania prác a katastrálne územie:

Košice
 parcelné číslo:

a/* príkladám situačný výkres stavebnej akcie č.: situácia v mierke
 vyhotovený v rámci projektu s názvom projektantom

b/* ohraničujem miesto konania prác (kde sa nevypracováva projektová dokumentácia) takto:

Podľa prílohy: situácia ,

Vyjadrenie požadujem na účely: zakreslenia siete

Žiadateľ: správca PTZ:

MICHLOVSKY, spol. s r.o.
 Letná 796/9, 921 01 Piešťany
 IČO:36 230 537 IČ DPH:SK 2020169723

V Košiciach dňa: 23.07.19 Pečiatka:

Poradové číslo:

KE-1392 / 2019

Vybavuje: p. Duhaň, tel. 0918 945 137, v Košiciach,

dňa: 23.7.2019

Stavebná akcia : **Doplnková infraštruktúra pre cyklistov**

Miesto, kat.územie: **Košice**

p.č. 0

Účel: **zakreslenia siete**

nedôjde ku stretu PTZ prevádzkovateľa **Orange Slovensko a.s. Metodova 8, 821 09 Bratislava**

Existujúce PTZ sú chránené ochranným pásmom. V káblovej ryhe sú uložené HDPE trubky, optické káble a spojky novej funkčnosti. Údaje o technickom stave a počte HDPE poskytneme po zdôvodnenej potrebe pri vytýčení trasy.

Pri projektovaní stavieb dodržať priestorovú normu STN 736005 a ustanovenia zákona o elektronických komunikáciach č. 351/2011 Z.z. o ochrane sietí a zariadení. Pri krížení sietí, tesných súbehoch, pri budovaní nových komunikácií a spevnených plôch pokiaľ nedochádza k prekládke, optickú trasu mechanicky chrániť žlabovaním. Všetky vynútené práce výstavbou na ochrane TKZ a prekládky trasy riešiť samostatným projektom odsúhlaseným na Orange Slovensko, a.s.. **Mechanická ochrana a prekládky budú realizované v plnej výške na náklady investora. Realizáciu prekládky PTZ Orange vykoná na základe územného rozhodnutia a " Zmluvy o preložke" so spoločnosťou Orange Slovensko a.s. nim poverená servisná organizácia. Zahájenie stavebných prác v ochrannom pásme optickej trasy oznámiť správcovi PTZ.**

Upozorňujeme, že

1/ vo Vašom záujmovom území, resp. v trasách Orange Slovensko a.s., sa môžu nachádzať TKZ iných prevádzkovateľov 2/ rádiokomunikačné stavby Orange Slovensko a el. prípojky ku nim, nie sú predmetom tohto vyjadrenia

Ďalej pri akýchkoľvek prácach, ktorými môžu byť ohrozené alebo poškodené PTZ, ste povinný vykonať všetky objektívne účinné ochranné opatrenia najmä tým, že zabezpečíte:

- pred začatím zemných prác vytýčenie a vyznačenie polohy PTZ priamo na povrchu terénu objednať u správcu PTZ / vyznačenie podzemnej trasy si prevedie objednavateľ farbou alebo kolíkmi /
- preukázateľné oboznámenie pracovníkov, vykonávajúcich zemné práce, s vytýčenou a vyznačenou polohou PTZ a upozornenie pracovníkov vykonávajúcich zemné práce na možnú polohovú odchýlku +/- 30 cm skutočného uloženia PTZ od vyznačenej polohy na povrchu terénu, aby pri prácach v miestach výskytu vedení a zariadení pracovali s najväčšou opatrnosťou a bezpodmienečne nepoužívali nevhodné náradie (napr. hĺbiace stroje) vo vzdialenosti najmenej 1 m (v ochrannom pásme 1,5 m) na každú stranu od vyznačenej polohy PTZ,
- dodržanie zákazu prechádzania ťažkými vozidlami, kým sa nevykoná ochrana proti mechanickému poškodeniu
- nad optickou trasou dodržanie zákazu skládok a budovania zariadení, ktoré by znemožňovali prístup k PTZ
- súhlas prevádzkovateľa a správcu pri zmene nivelety nad trasou PTZ
- aby odkryté časti PTZ boli riadne zabezpečené proti previsu, ohrozeniu a poškodeniu nepovolnou osobou
- pred záhrom previesť zhutnenie zeminy pod HDPE trasou, obnoviť krytie a značenie (zákrytové dosky, fólia, markery)
- aby bezodkladne oznámili každé poškodenie PTZ na tel. Číslo 033 / 77 320 32 , mob. 0907 721 378
- overenie výškového a stranového uloženia PTZ ručnými sondami (vzhľadom na to, že nezodpovedáme za zmeny priestorového uloženia PTZ vykonané bez nášho vedomia),
- pred záhrom obnažených miest PTZ prizvať pracovníka servisu ku kontrole, kde bude vystavený zápis o nepoškodení trasy, dodržania podmienok vyjadrenia prevádzkovateľa a správcu PTZ
- ďalšie podmienky prevádzkovateľa a správcu PTZ :

Nedodržanie podmienok ochrany verejnoprospešného zariadenia PTZ je porušením právnej povinnosti podľa § 68 zákona č. 351/2011 a TZ. Toto vyjadrenie platí len v rozsahu nami overenej dokumentácie a pre rozsah prác vyznačených, alebo vymedzených v časti I. tohoto tlačíva. Vyjadrenie stráca platnosť dole uvedeným dátumom.

Vytýčenie vedenia verejnej elektronickej komunikačnej siete vykoná spoločnosť Orange Slovensko, a.s. na základe objednávky do 3 týždňov od jej doručenia. Na objednávke uveďte číslo vyjadrenia o existencii PTZ.

Polohu TKZ posúdil a do predložených podkladov zakreslil:

Duhaň

kniha plánov : list č.
 kniha plánov : list č.
 kniha plánov : list č.

PTZ sú v dotknutom území zakreslené len **orientačne**. Za zakreslenie všetkých existujúcich PTZ do projektovej dokumentácie však podľa § 69 ods. 7 zákona č. 610/2003 Z.z. o elektronických komunikáciach zodpovedá projektant !


MICHLOVSKY, spol. s r.o.

Letná 796/9, 921 01 Piešťany
 IČO:36 230 537 IČ DPH:SK 2020169723

23.1.2020

Za správcu PTZ

Toto vyjadrenie stráca platnosť !






Vyjadrenie č. 1900011905
Vydané dňa: 02.07.2019

Vyjadrenie o existencii sietí k stavbe "Cykloprístrešok Hlavná stanica"

Na základe žiadosti prijatej dňa 02.07.2019 poskytuje DELTA ONLINE spol. s r.o. ako správca podzemných telekomunikačných vedení (PTZ) UPJŠ - SANET v Košiciach / SANET, so sídlom Šrobárova, 04154 Košice - Staré Mesto, IČO 397768, **záväznú vyjadrenie o existencii sietí** podľa § 66 ods. 8 zákona 351/2011 Z.z. o elektronických komunikáciách (ďalej "ZEK") k stavbe "**Mesto KE_Cykloprístrešok Hlavná stanica**" Staničné námestie, Košice. Obsah tohto vyjadrenia (stanoviska) je podľa § 140b ods. 1 zákona 50/1976 Zb. (stavebný zákon) pre stavebný úrad **záväzný** a bez zosúladenia s inými záväznými stanoviskami nemôže rozhodnúť vo veci.

Vo vyznačenom území **sa nenachádzajú** vedenia siete v majetku alebo správe prevádzkovateľa DELTA ONLINE spol. s r.o. ako správca podzemných telekomunikačných vedení (PTZ) UPJŠ - SANET v Košiciach / SANET, ktoré by mohli byť predmetnou stavbou dotknuté. Grafické vyznačenie územia, pre ktoré je toto vyjadrenie platné, je sú časťou tohto vyjadrenia.

Toto vyjadrenie stráca platnosť uplynutím 6 mesiacov od dňa, kedy bolo vydané.

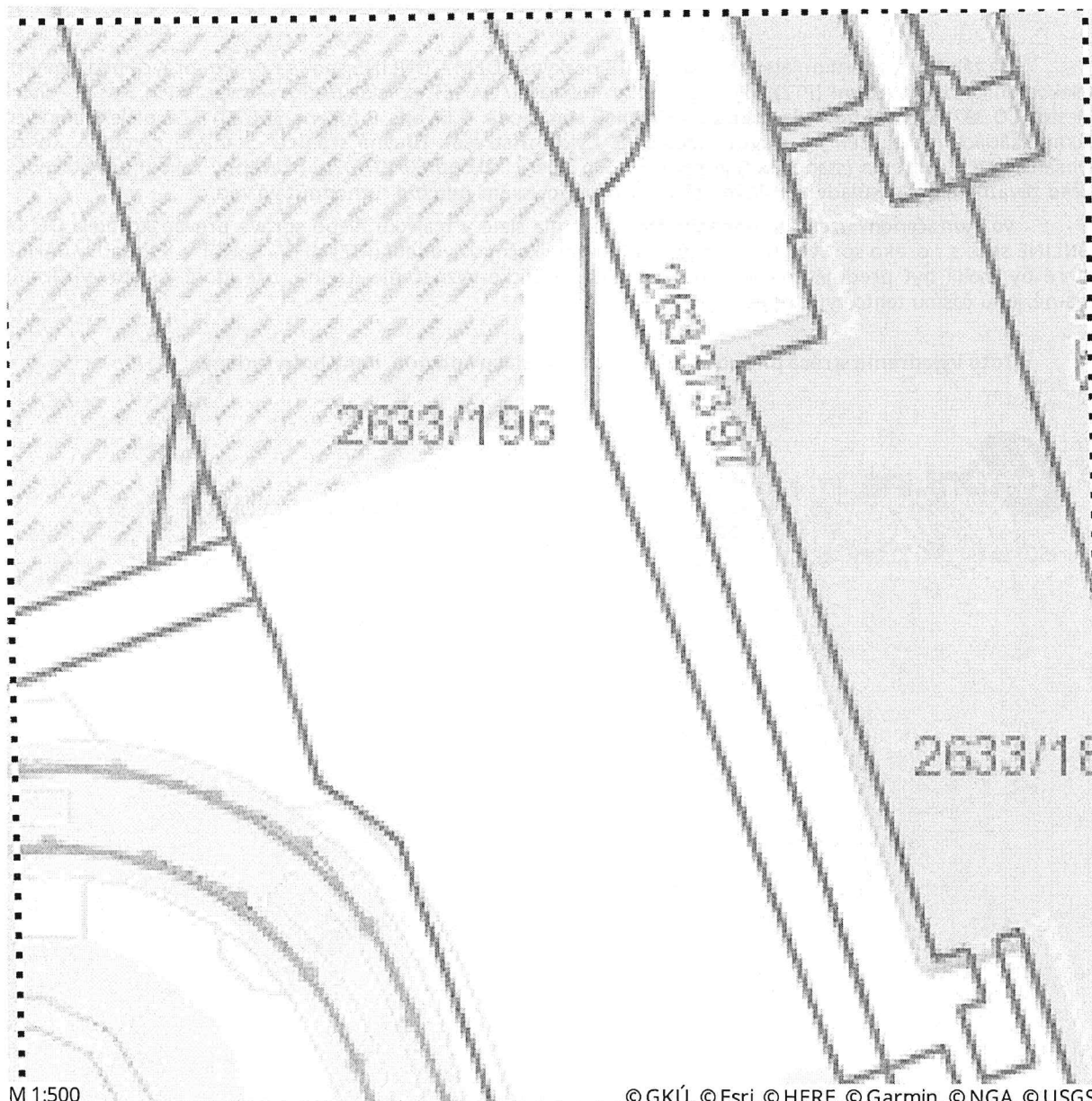


Schválil DELTA ONLINE spol. s r.o.



Vyjadrenie č. 1900011905
Vydané dňa: 02.07.2019
Zakreslené polohy vedení a zariadení sú iba informatívne

Grafické vyznačenie územia - list č. 1



Legenda

..... Hranice záujmového územia

Vyjadrenie o existencii sietí k stavbe "Cykloprístrešok Hlavná stanica"


Na základe žiadosti prijatej dňa 02.07.2019 poskytuje DELTA ONLINE spol. s r.o., so sídlom Pri salaši 2, 04017 Košice - Barca, IČO 36474711, **záväzné vyjadrenie o existencii sietí** podľa § 66 ods. 8 zákona 351/2011 Z.z. o elektronických komunikáciách (ďalej "ZEK") k stavbe "**Mesto KE_Cykloprístrešok Hlavná stanica**" Staničné námestie, Košice. Obsah tohto vyjadrenia (stanoviska) je podľa § 140b ods. 1 zákona 50/1976 Zb. (stavebný zákon) pre stavebný úrad záväzný a bez zosúladenia s inými záväznými stanoviskami nemôže rozhodnúť vo veci.

Vo vyznačenom území **sa nachádzajú** vedenia siete v majetku alebo správe prevádzkovateľa (podniku) DELTA ONLINE spol. s r.o., ich trasa je orientačne zakreslená v grafickej časti tohto vyjadrenia.

Pri projektovaní, povoľovaní a uskutočňovaní stavby v záujmovom území požadujeme rešpektovať nasledujúce podmienky:

- 1. Do projektu stavby je potrebné zakresliť priebeh všetkých vedení v mieste stavby** podľa § 66 ods. 9 ZEK. Zakreslenie v grafickej časti tohto vyjadrenia je iba orientačné, v prípade možného kontaktu stavby s trasou vedení je potrebné určiť presné umiestnenie vedení ich vytýčením v teréne. Vytýčenie vykoná prevádzkovateľ vedenia na základe objednávky projektanta alebo stavebníka (Ing. Ivan Hupka, 0915 491 216, optika@dol.sk).
- 2. Stavba a stavebné práce nesmú zasahovať do ochranného pásma vedení** podľa § 66 ods. 4 až 6 ZEK (0,5m až 1,5m na každú stranu vedenia). Ak je zásah pre uskutočnenie stavby potrebný, na základe žiadosti stavebníka a po akceptácii dodatočných podmienok ochrany vydá prevádzkovateľ nové vyjadrenie (stanovisko), ktoré bude obsahovať súhlas s prácami v ochrannom pásme.
- 3. Stavebník zabezpečí, aby pracovníci vykonávajúci práce v blízkosti vedenia boli dostatočne poučení** o polohe vedení, ochrannom pásme, povinnosti ochrany, nezasahovania do vedenia a zodpovednosti za spôsobenú škodu. Ak dôjde v priebehu stavby k škode na vedeniach a túto škodu nenahradí prevádzkovateľovi vedenia škodca, za náhradu škody zodpovedá stavebník.
- 4. V prípade odkrytia podzemného vedenia alebo narušenia vedenia** (vrátane dočasného zdeformovania, natiahnutia, narušenia izolácie a podobne) stavebník bezodkladne oznámí túto skutočnosť prevádzkovateľovi vedenia (Ing. Miroslav Dujava, 0918 868 316, optika@dol.sk) a bude rešpektovať prevádzkovateľom stanovené opatrenia pre minimalizáciu škody. Ak narušené vedenie nie je možné opraviť bez zhoršenia požadovaných parametrov, bude narušenie opravené výmenou dotknutého úseku vedenia medzi najbližšími rozvádzačmi.
- 5. V prípade potreby preloženia vedenia (zmeny jeho trasy) vykoná preloženie prevádzkovateľ vedenia alebo ním poverená servisná organizácia** v súlade s § 66 ods. 10 ZEK, na základe schváleného projektu preložky a objednávky, na náklady stavebníka. Preložku vedenia je potrebné riešiť ako stavebný objekt v rámci stavby, ktorá potrebu preloženia vyvolala.

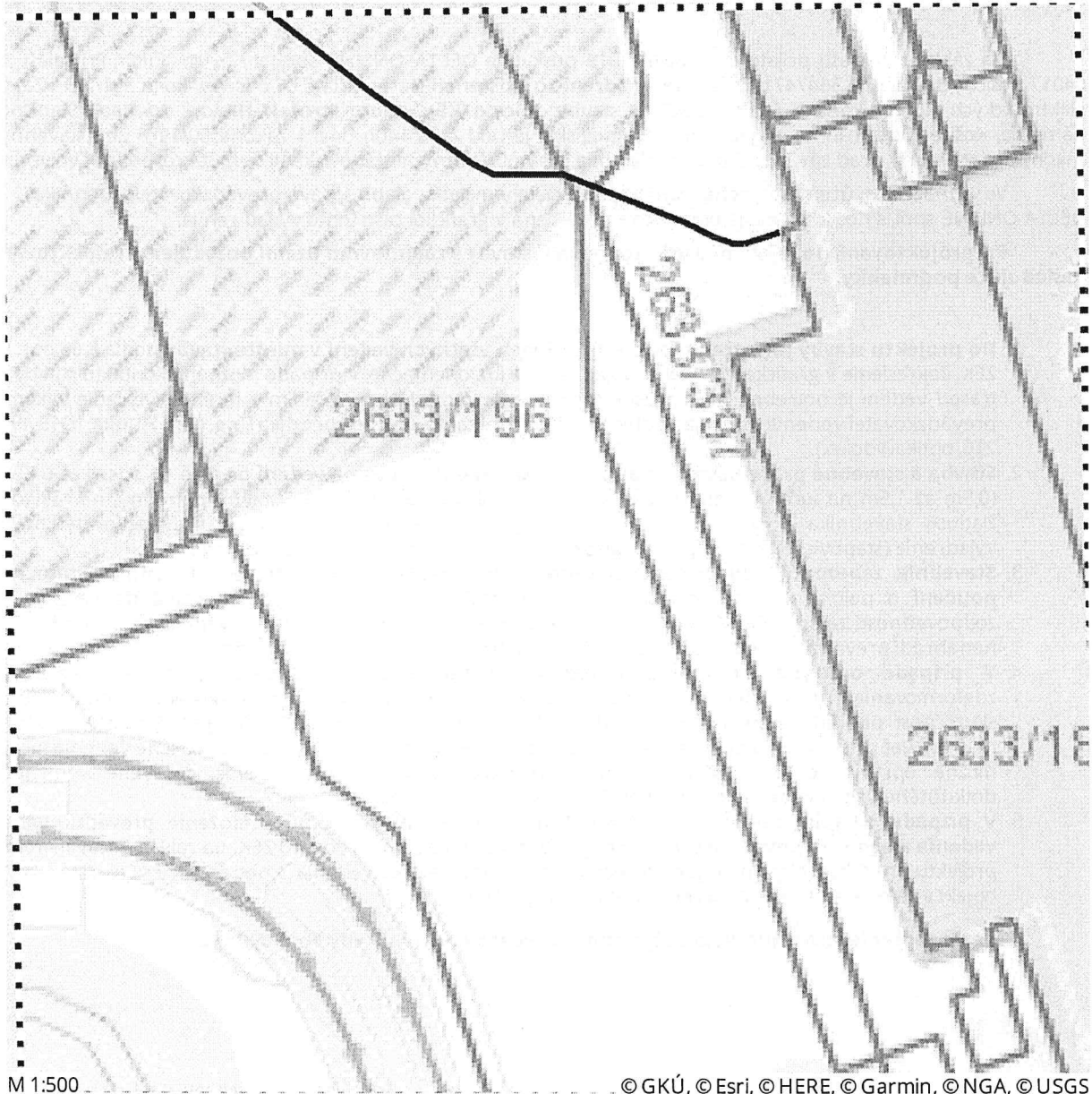
Toto vyjadrenie stráca platnosť uplynutím 6 mesiacov od dňa, kedy bolo vydané.



DELTA ONLINE Pri salaši 2
04017 Košice
IČO 36474711 • IČ DPH: SK2020004305

Schválil DELTA ONLINE spol. s r.o.

Grafické vyznačenie územia - list č. 1



Legenda

- Hranice záujmového územia
- KOS (telekomunikačná pevná)
- DOL_FIBER_KE (telekomunikačná pevná)



Vyjadrenie č. 1900011943
Vydané dňa: 02.07.2019

Vyjadrenie o existencii sietí k stavbe "Cykloprístrešok Krytá plaváreň"


Na základe žiadosti prijatej dňa 02.07.2019 poskytuje DELTA ONLINE spol. s r.o. ako správca podzemných telekomunikačných vedení (PTZ) UPJŠ - SANET v Košiciach / SANET, so sídlom Šrobárova, 04154 Košice - Staré Mesto, IČO 397768, **záväznú vyjadrenie o existencii sietí** podľa § 66 ods. 8 zákona 351/2011 Z.z. o elektronických komunikáciách (ďalej "ZEK") k stavbe "**Mesto KE_Cykloprístrešok Krytá plaváreň**" Mestská krytá plaváreň, Košice. Obsah tohto vyjadrenia (stanoviska) je podľa § 140b ods. 1 zákona 50/1976 Zb. (stavebný zákon) pre stavebný úrad **záväzný** a bez zosúladenia s inými záväznými stanoviskami nemôže rozhodnúť vo veci.

Vo vyznačenom území **sa nachádzajú** vedenia siete v majetku alebo správe prevádzkovateľa (podniku) DELTA ONLINE spol. s r.o. ako správca podzemných telekomunikačných vedení (PTZ) UPJŠ - SANET v Košiciach / SANET, ich trasa je orientačne zakreslená v grafickej časti tohto vyjadrenia.

Pri projektovaní, povoľovaní a uskutočňovaní stavby v záujmovom území požadujeme rešpektovať nasledujúce podmienky:

- 1. Do projektu stavby je potrebné zakresliť priebeh všetkých vedení v mieste stavby** podľa § 66 ods. 9 ZEK. Zakreslenie v grafickej časti tohto vyjadrenia je iba orientačné, v prípade možného kontaktu stavby s trasou vedení je potrebné určiť presné umiestnenie vedení ich vytýčením v teréne. Vytýčenie vykoná prevádzkovateľ vedenia na základe objednávky projektanta alebo stavebníka (Ing. Ivan Hupka, 0915 491 216, optika@dol.sk).
- 2. Stavba a stavebné práce nesmú zasahovať do ochranného pásma vedení** podľa § 66 ods. 4 až 6 ZEK (0,5m až 1,5m na každú stranu vedenia). Ak je zásah pre uskutočnenie stavby potrebný, na základe žiadosti stavebníka a po akceptácii dodatočných podmienok ochrany vydá prevádzkovateľ nové vyjadrenie (stanovisko), ktoré bude obsahovať súhlas s prácami v ochrannom pásme.
- 3. Stavebník zabezpečí, aby pracovníci vykonávajúci práce v blízkosti vedenia boli dostatočne poučení** o polohe vedení, ochrannom pásme, povinnosti ochrany, nezasahovania do vedenia a zodpovednosti za spôsobenú škodu. Ak dôjde v priebehu stavby k škode na vedeniach a túto škodu nenahradí prevádzkovateľovi vedenia škodca, za náhradu škody zodpovedá stavebník.
- 4. V prípade odkrytia podzemného vedenia alebo narušenia vedenia** (vrátane dočasného zdeformovania, natiahnutia, narušenia izolácie a podobne) stavebník bezodkladne oznámi túto skutočnosť prevádzkovateľovi vedenia (Ing. Miroslav Dujava, 0918 868 316, optika@dol.sk) a bude rešpektovať prevádzkovateľom stanovené opatrenia pre minimalizáciu škody. Ak narušené vedenie nie je možné opraviť bez zhoršenia požadovaných parametrov, bude narušenie opravené výmenou dotknutého úseku vedenia medzi najbližšími rozvádzačmi.
- 5. V prípade potreby preloženia vedenia (zmeny jeho trasy) vykoná preloženie prevádzkovateľ vedenia alebo ním poverená servisná organizácia** v súlade s § 66 ods. 10 ZEK, na základe schváleného projektu preložky a objednávky, na náklady stavebníka. Preložku vedenia je potrebné riešiť ako stavebný objekt v rámci stavby, ktorá potrebu preloženia vyvolala.

Toto vyjadrenie stráca platnosť uplynutím 6 mesiacov od dňa, kedy bolo vydané.

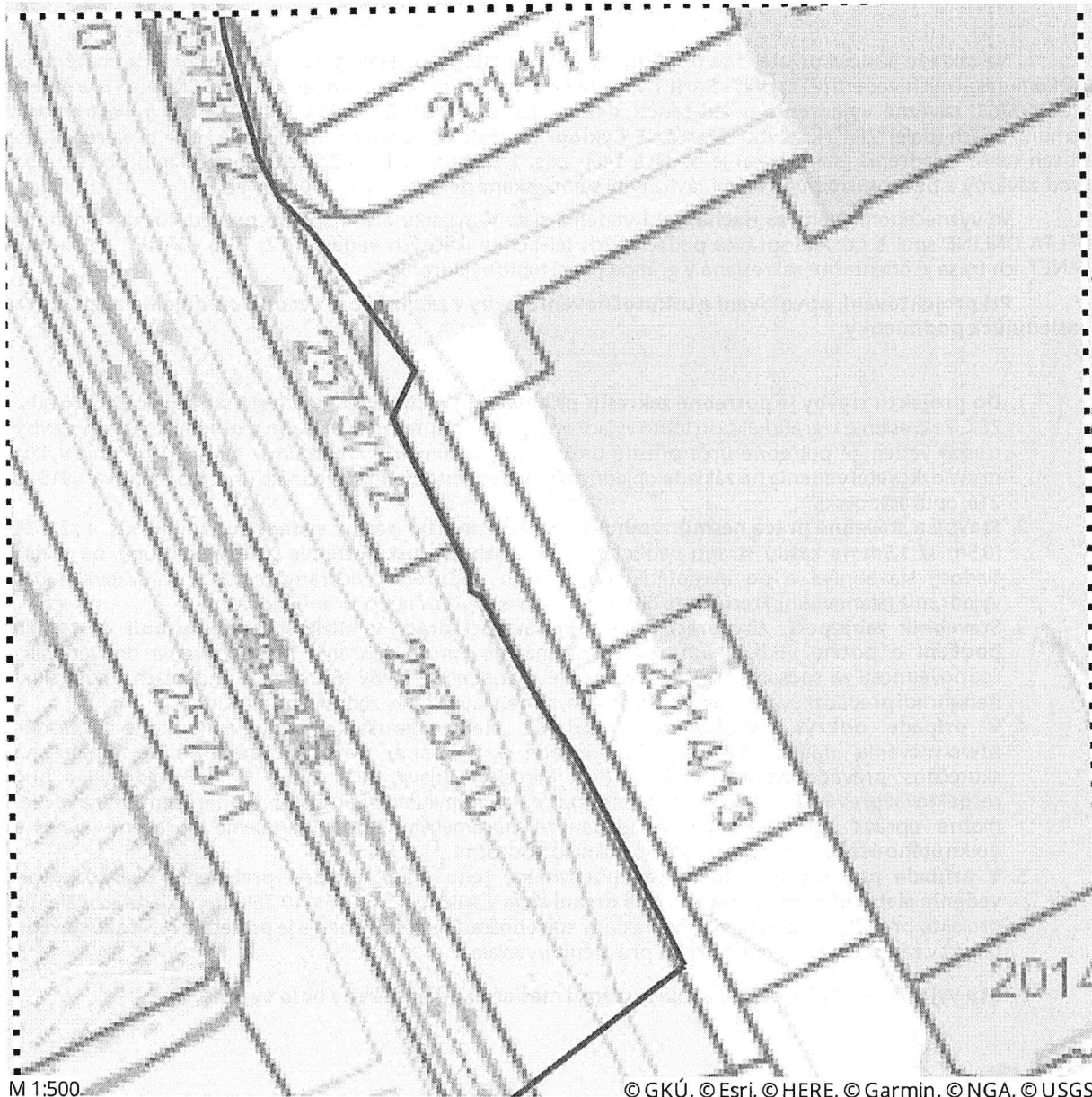


Schválil DELTA ONLINE spol. s r.o.



Vyjadrenie č. 1900011943
Vydané dňa: 02.07.2019
Zakreslené polohy vedení a zariadení sú iba informatívne

Grafické vyznačenie územia - list č. 1



Legenda

- Hranice záujmového územia
- SANET KOSICE (telekomunikačná pevná)

Vyjadrenie o existencii sietí k stavbe "Cykloprístrešok Krytá plaváreň"


Na základe žiadosti prijatej dňa 02.07.2019 poskytuje DELTA ONLINE spol. s r.o., so sídlom Pri salaši 2, 04017 Košice - Barca, IČO 36474711, **záväzné vyjadrenie o existencii sietí** podľa § 66 ods. 8 zákona 351/2011 Z.z. o elektronických komunikáciách (ďalej "ZEK") k stavbe "**Mesto KE_Cykloprístrešok Krytá plaváreň**" Mestská krytá plaváreň, Košice. Obsah tohto vyjadrenia (stanoviska) je podľa § 140b ods. 1 zákona 50/1976 Zb. (stavebný zákon) pre stavebný úrad záväzný a bez zosúladenia s inými záväznými stanoviskami nemôže rozhodnúť vo veci.

Vo vyznačenom území **sa nachádzajú** vedenia siete v majetku alebo správe prevádzkovateľa (podniku) DELTA ONLINE spol. s r.o., ich trasa je orientačne zakreslená v grafickej časti tohto vyjadrenia.

Pri projektovaní, povoľovaní a uskutočňovaní stavby v záujmovom území požadujeme rešpektovať nasledujúce podmienky:

1. **Do projektu stavby je potrebné zakresliť priebeh všetkých vedení v mieste stavby** podľa § 66 ods. 9 ZEK. Zakreslenie v grafickej časti tohto vyjadrenia je iba orientačné, v prípade možného kontaktu stavby s trasou vedení je potrebné určiť presné umiestnenie vedení ich vytýčením v teréne. Vytýčenie vykoná prevádzkovateľ vedenia na základe objednávky projektanta alebo stavebníka (Ing. Ivan Hupka, 0915 491 216, optika@dol.sk).
2. **Stavba a stavebné práce nesmú zasahovať do ochranného pásma vedení** podľa § 66 ods. 4 až 6 ZEK (0,5m až 1,5m na každú stranu vedenia). Ak je zásah pre uskutočnenie stavby potrebný, na základe žiadosti stavebníka a po akceptácii dodatočných podmienok ochrany vydá prevádzkovateľ nové vyjadrenie (stanovisko), ktoré bude obsahovať súhlas s prácami v ochrannom pásme.
3. **Stavebník zabezpečí, aby pracovníci vykonávajúci práce v blízkosti vedenia boli dostatočne poučení** o polohe vedení, ochrannom pásme, povinnosti ochrany, nezasahovania do vedenia a zodpovednosti za spôsobenú škodu. Ak dôjde v priebehu stavby k škode na vedeniach a túto škodu nenahradí prevádzkovateľovi vedenia škodca, za náhradu škody zodpovedá stavebník.
4. **V prípade odkrytia podzemného vedenia alebo narušenia vedenia** (vrátane dočasného zdeformovania, natiahnutia, narušenia izolácie a podobne) stavebník bezodkladne oznámi túto skutočnosť prevádzkovateľovi vedenia (Ing. Miroslav Dujava, 0918 868 316, optika@dol.sk) a bude rešpektovať prevádzkovateľom stanovené opatrenia pre minimalizáciu škody. Ak narušené vedenie nie je možné opraviť bez zhoršenia požadovaných parametrov, bude narušenie opravené výmenou dotknutého úseku vedenia medzi najbližšími rozvádzačmi.
5. **V prípade potreby preloženia vedenia (zmeny jeho trasy) vykoná preloženie prevádzkovateľ vedenia alebo ním poverená servisná organizácia** v súlade s § 66 ods. 10 ZEK, na základe schváleného projektu preložky a objednávky, na náklady stavebníka. Preložku vedenia je potrebné riešiť ako stavebný objekt v rámci stavby, ktorá potrebu preloženia vyvolala.

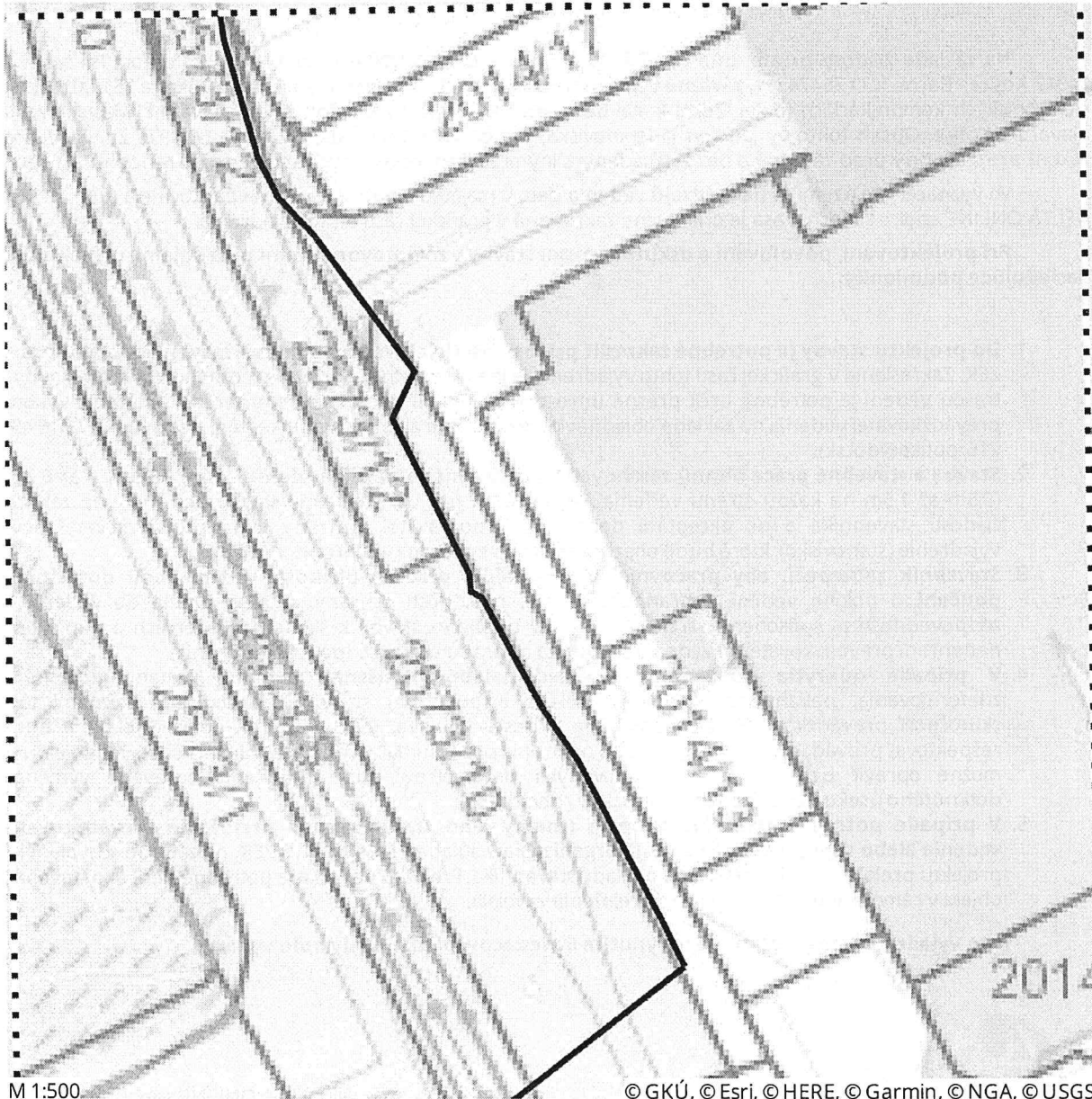
Toto vyjadrenie stráca platnosť uplynutím 6 mesiacov od dňa, kedy bolo vydané.



DELTA ONLINE Pri salaši 2
04017 Košice
IČO 36474711 • IČ DPH: SK2020004305

Schválil DELTA ONLINE spol. s r.o.

Grafické vyznačenie územia - list č. 1



Legenda

- Hranice záujmového územia
- KOS (telekomunikačná pevná)
- DOL_FIBER_KE (telekomunikačná pevná)




Vyjadrenie č. 1900012001
Vydané dňa: 02.07.2019

Vyjadrenie o existencii sietí k stavbe "Cykloprístrešok Magistrát mesta Košice"


Na základe žiadosti prijatej dňa 02.07.2019 poskytuje DELTA ONLINE spol. s r.o. ako správca podzemných telekomunikačných vedení (PTZ) UPJŠ - SANET v Košiciach / SANET, so sídlom Šrobárova, 04154 Košice - Staré Mesto, IČO 397768, **záväzné vyjadrenie o existencii sietí** podľa § 66 ods. 8 zákona 351/2011 Z.z. o elektronických komunikáciách (ďalej "ZEK") k stavbe "**Mesto KE_Cykloprístrešok Magistrát mesta Košice**" Magistrát mesta Košice, Trieda SNP 1280/48A. Obsah tohto vyjadrenia (stanoviska) je podľa § 140b ods. 1 zákona 50/1976 Zb. (stavebný zákon) pre stavebný úrad záväzný a bez zosúladenia s inými záväznými stanoviskami nemôže rozhodnúť vo veci.

Vo vyznačenom území **sa nenachádzajú** vedenia siete v majetku alebo správe prevádzkovateľa DELTA ONLINE spol. s r.o. ako správca podzemných telekomunikačných vedení (PTZ) UPJŠ - SANET v Košiciach / SANET, ktoré by mohli byť predmetnou stavbou dotknuté. Grafické vyznačenie územia, pre ktoré je toto vyjadrenie platné, je sú časťou tohto vyjadrenia.

Toto vyjadrenie stráca platnosť uplynutím 6 mesiacov od dňa, kedy bolo vydané.

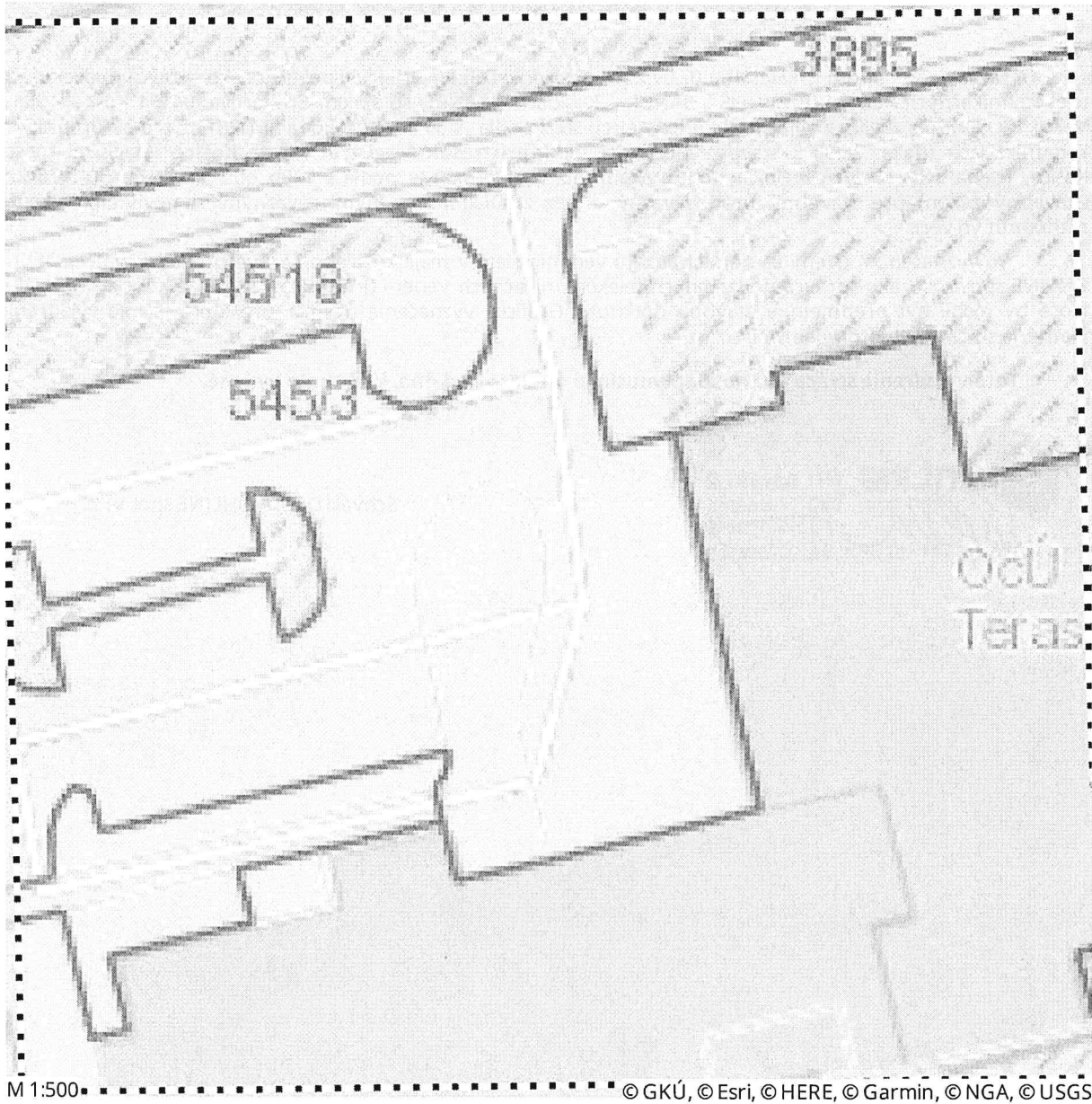


Schválil DELTA ONLINE spol. s r.o.



Vyjadrenie č. 1900012001
Vydané dňa: 02.07.2019
Zakreslené polohy vedení a zariadení sú iba informatívne

Grafické vyznačenie územia - list č. 1



Legenda


..... Hranice záujmového územia

Vyjadrenie o existencii sietí k stavbe "Cykloprístrešok Magistrát mesta Košice"

Na základe žiadosti prijatej dňa 02.07.2019 poskytuje DELTA ONLINE spol. s r.o., so sídlom Pri salaši 2, 04017 Košice - Barca, IČO 36474711, **záväzné vyjadrenie o existencii sietí** podľa § 66 ods. 8 zákona 351/2011 Z.z. o elektronických komunikáciách (ďalej "ZEK") k stavbe "**Mesto KE_Cykloprístrešok Magistrát mesta Košice**" Magistrát mesta Košice, Trieda SNP 1280/48A. Obsah tohto vyjadrenia (stanoviska) je podľa § 140b ods. 1 zákona 50/1976 Zb. (stavebný zákon) pre stavebný úrad záväzný a bez zosúladenia s inými záväznými stanoviskami nemôže rozhodnúť vo veci.

Vo vyznačenom území **sa nenachádzajú** vedenia siete v majetku alebo správe prevádzkovateľa DELTA ONLINE spol. s r.o., ktoré by mohli byť predmetnou stavbou dotknuté. Grafické vyznačenie územia, pre ktoré je toto vyjadrenie platné, je súčasťou tohto vyjadrenia.

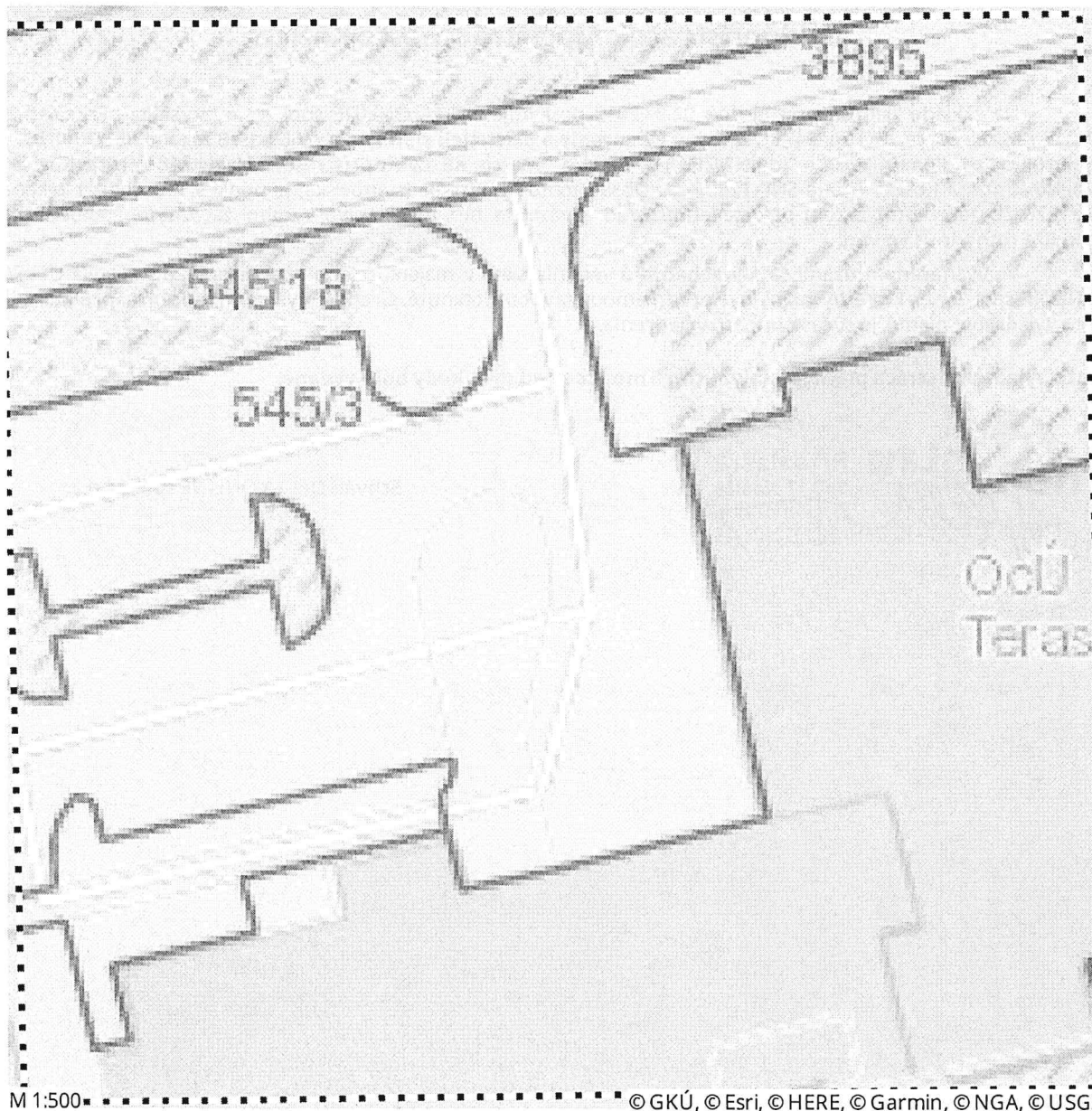
Toto vyjadrenie stráca platnosť uplynutím 6 mesiacov od dňa, kedy bolo vydané.



DELTA ONLINE spol. s r.o. Pri salaši 2
04017 Košice
IČO: 36474711 • IČ DPH: SK202004305

Schválil DELTA ONLINE spol. s r.o.

Grafické vyznačenie územia - list č. 1



Legenda

..... Hranice záujmového územia




Vyjadrenie č. 1900012063
Vydané dňa: 02.07.2019

Vyjadrenie o existencii sietí k stavbe "Cykloprístrešok ZŠ a Gymnázium Trebišovská"

Na základe žiadosti prijatej dňa 02.07.2019 poskytuje DELTA ONLINE spol. s r.o. ako správca podzemných telekomunikačných vedení (PTZ) UPJŠ - SANET v Košiciach / SANET, so sídlom Šrobárova, 04154 Košice - Staré Mesto, IČO 397768, **záväzné vyjadrenie o existencii sietí** podľa § 66 ods. 8 zákona 351/2011 Z.z. o elektronických komunikáciách (ďalej "ZEK") k stavbe "**Mesto KE_Cykloprístrešok ZŠ a Gymnázium Trebišovská**" ZŠ Trebišovská 10, Košice. Obsah tohto vyjadrenia (stanoviska) je podľa § 140b ods. 1 zákona 50/1976 Zb. (stavebný zákon) pre stavebný úrad **záväzný** a bez zosúladenia s inými záväznými stanoviskami nemôže rozhodnúť vo veci.

Vo vyznačenom území **sa nenachádzajú** vedenia siete v majetku alebo správe prevádzkovateľa DELTA ONLINE spol. s r.o. ako správca podzemných telekomunikačných vedení (PTZ) UPJŠ - SANET v Košiciach / SANET, ktoré by mohli byť predmetnou stavbou dotknuté. Grafické vyznačenie územia, pre ktoré je toto vyjadrenie platné, je súčasťou tohto vyjadrenia.

Toto vyjadrenie stráca platnosť uplynutím 6 mesiacov od dňa, kedy bolo vydané.

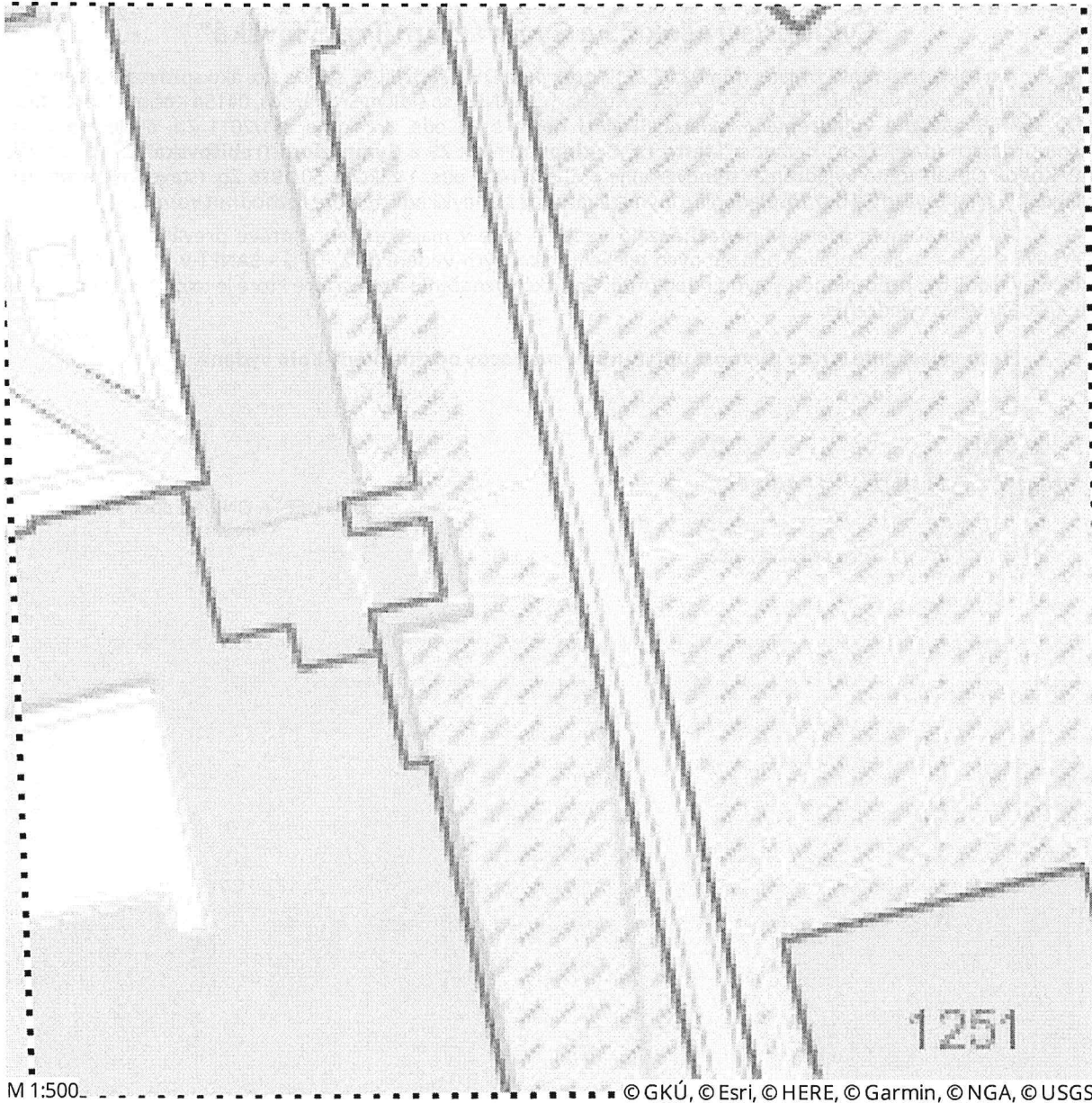


Schválil DELTA ONLINE spol. s r.o.



Vyjadrenie č. 1900012063
Vydané dňa: 02.07.2019
Zakreslené polohy vedení a zariadení sú iba informatívne

Grafické vyznačenie územia - list č. 1



M 1:500

© GKÚ, © Esri, © HERE, © Garmin, © NGA, © USGS

Legenda


..... Hranice záujmového územia

Vyjadrenie o existencii sietí k stavbe "Cykloprístrešok ZŠ a Gymnázium Trebišovská"

Na základe žiadosti prijatej dňa 02.07.2019 poskytuje DELTA ONLINE spol. s r.o., so sídlom Pri salaši 2, 04017 Košice - Barca, IČO 36474711, **záväzné vyjadrenie o existencii sietí** podľa § 66 ods. 8 zákona 351/2011 Z.z. o elektronických komunikáciách (ďalej "ZEK") k stavbe "**Mesto KE_Cykloprístrešok ZŠ a Gymnázium Trebišovská**" ZŠ Trebišovská 10, Košice. Obsah tohto vyjadrenia (stanoviska) je podľa § 140b ods. 1 zákona 50/1976 Zb. (stavebný zákon) pre stavebný úrad záväzný a bez zosúladenia s inými záväznými stanoviskami nemôže rozhodnúť vo veci.

Vo vyznačenom území **sa nenachádzajú** vedenia siete v majetku alebo správe prevádzkovateľa DELTA ONLINE spol. s r.o., ktoré by mohli byť predmetnou stavbou dotknuté. Grafické vyznačenie územia, pre ktoré je toto vyjadrenie platné, je súčasťou tohto vyjadrenia.

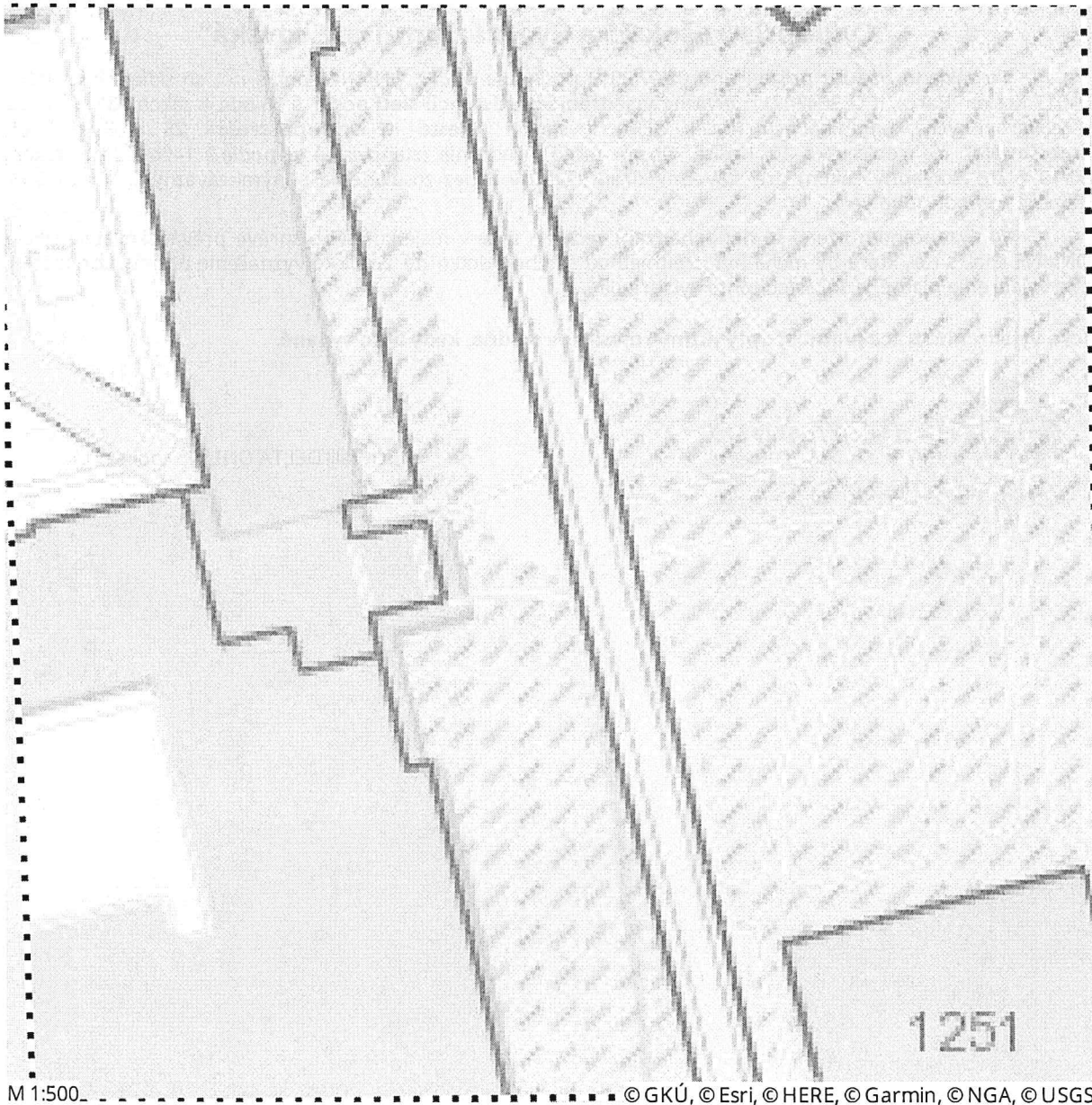
Toto vyjadrenie stráca platnosť uplynutím 6 mesiacov od dňa, kedy bolo vydané.



DELTA ONLINE Pri salaši 2
04017 Košice
IČO 36474711 IČ DPH: SK2020004305

Schválil DELTA ONLINE spol. s r.o.

Grafické vyznačenie územia - list č. 1



Legenda

..... Hranice záujmového územia

MESTO KOŠICE		2
Dato dňa:	- 1 -07- 2019	
Príloha: ZV.	Č. sp.	
MKA/1905/1640	MKT/1905/1640	

Magistrát mesta Košice
Referát dopravy
Trieda SNP 48/A
040 11 Košice

Váš list/zo dňa
MK/A/2019/08770
17.06.2019

Naše číslo
17611/2019

Vybavuje/linka
Ing. Dzurňák/602 7654

Košice
26.06.2019

VEC


Žiadosť o zakreslenie IS – doplnková infraštruktúra pre cyklistov v meste Košice - odpoveď

Na základe Vášho listu č. MK/A/2019/08770 zo dňa 17. júna 2019 (doručený 26.06.2019) Vám oznamujeme, že optické trasy SANET, ktoré sú v správe ÚVT TU, sme zakreslili do Vami zaslaných situácií..

Príloha: 1x situácia

S pozdravom

TECHNICKÁ UNIVERZITA V KOŠICIACH	
01	ÚSTAV VÝPOČTOVEJ TECHNIKY


Ing. Martin Chovanec, PhD.
riaditeľ



Kontakt: Slovak Telekom, a.s., Bajkalská 28, 817 62 Bratislava
číslo účtu: 2940223/7500
IČO/IČ DPH: 35 763 469/SK2020273893
Obch. register: Obchodný register Okresného súdu BA I, Sa 2081/B

Číslo vyjadrenia: 6611918109

Mesto Košice

Ing. Patrícia Hanigovská

Trieda SNP 48/A

040 01 Košice

**Vyjadrenie k existencii telekomunikačných vedení a rádiových zariadení
a všeobecné podmienky ochrany siete spoločnosti Slovak Telekom, a.s. a DIGI
SLOVAKIA, s.r.o.***

Podľa § 66 ods. 6 zákona č. 351/2011 Z. z. o elektronických komunikáciách, pre účely územného a stavebného konania a v zmysle ďalších právnych predpisov.

Vydané pre správcu dotknutej pozemnej komunikácie (§ 18 ods. 14 Zákona č. 135/1961):

Stavebník	Mesto Košice Ing. Patrícia Hanigovská	
Záujmové územie	Názov stavby	Doplnková infraštruktúra pre cyklistov
	Dôvod žiadosti	Cestný zákon § 18 ods. 14 zákona č. 135/1961
	Účel stavby	Realizácia stavebných prác na diaľnici, ceste alebo
	Katastrálne územie	Stredné Mesto
	Parcelné číslo	

Číslo vyjadrenia:
6611918109

Platnosť vyjadrenia do:
27.12.2019

Dátum vydania:
27.06.2019

Žiadateľ vo svojej žiadosti vyznačil záujmové územie a vyplnil všetky potrebné údaje pre vydanie vyjadrenia o existencii telekomunikačných vedení a rádiových zariadení (ďalej len Vyjadrenie). Žiadateľ zodpovedá za správnosť a úplnosť vyplnenej žiadosti a zároveň za to, že uvedené parcelné čísla zodpovedajú vyznačenému záujmovému územiu v mape zobrazenej nižšie (ďalej len polygón).

Na základe Vašej žiadosti o vyjadrenie Vám Slovak Telekom, a.s. dáva nasledovné stanovisko pre vyznačené záujmové územie.

Dôjde do styku

so sieťami elektronických komunikácií (ďalej len SEK) spoločnosti Slovak Telekom, a.s. a/alebo DIGI SLOVAKIA, s.r.o.

Slovak Telekom a.s. požaduje zahrnúť do podmienok určených stavebným úradom pre vydanie rozhodnutia o umiestnení stavby alebo stavebného povolenia Všeobecné podmienky ochrany SEK, ktoré sú neoddeliteľnou súčasťou tohto stanoviska. Zároveň je stavebník povinný rešpektovať nasledovné:

1. Toto Vyjadrenie je oprávnený použiť iba správca dotknutej pozemnej komunikácie podľa § 18 ods. 14 Zákona č. 135/1961 pri realizácii stavebných prác na diaľnici, ceste alebo miestnej komunikácii.
2. V prípade ak toto Vyjadrenie ako aj jeho prílohy použije iná osoba stáva sa vyjadrenie neplatným.
3. Existujúce zariadenia sú chránené ochranným pásmom (§68 zákona č. 351/2011 Z. z.) a zároveň je potrebné dodržať ustanovenie §65 zákona č. 351/2011 Z. z. o ochrane proti rušeniu.
4. Vyjadrenie stráca platnosť uplynutím doby platnosti uvedenej vyššie vo vyjadrení, v prípade zmeny vyznačeného polygónu, dôvodu žiadosti, účelu žiadosti, v prípade ak uvedené parcelné číslo v žiadosti nezodpovedá vyznačenému polygónu alebo ak si stavebník nesplní povinnosť podľa bodu 5.

* Spoločnosť DIGI SLOVAKIA, s.r.o., Röntgenova 26, 851 01 Bratislava, IČO: 35 701 722, spoločnosť s ručením obmedzeným zapísaná v Obchodnom registri Okresného súdu Bratislava I, oddiel Sro, vložka č. 24813/B poverila spoločnosť Slovak Telekom, a.s. na vydávanie vyjadrení podľa § 66 ods. 6 zákona č. 351/2011 Z.z. vo vzťahu k verejnej elektronickej komunikačnej sieti spoločnosti DIGI SLOVAKIA, s.r.o., na komunikáciu so žiadateľmi a na vytyčovanie vedení verejnej elektronickej komunikačnej siete spoločnosť DIGI SLOVAKIA, s.r.o. na povrchu terénu.



Kontakt: Slovak Telekom, a.s., Bajkalská 28, 817 62 Bratislava
číslo účtu: 2940223/7500
IČO/IČ DPH: 35 763 469/SK2020273893
Obch. register: Obchodný register Okresného súdu BA I, Sa 2081/B

5. Stavebník alebo ním poverená osoba je povinná v prípade ak zistil, že jeho zámer, pre ktorý podal uvedenú žiadosť je v kolízii so SEK Slovak Telekom, a.s. a/alebo DIGI SLOVAKIA, s.r.o. alebo zasahuje do ochranného pásma týchto sietí (najneskôr pred spracovaním projektovej dokumentácie stavby), vyzvať spoločnosť Slovak Telekom, a.s. na stanovenie konkrétnych podmienok ochrany alebo preloženia SEK prostredníctvom zamestnanca spoločnosti povereného správou sietí:

Helena Kakulošová, helena.kakulosova@telekom.sk, +421 55 6441175

6. V zmysle § 66 ods. 7 zákona č. 351/2011 Z.z. o elektronických komunikáciách sa do projektu stavby musí zakresliť priebeh všetkých zariadení v mieste stavby. Za splnenie tejto povinnosti zodpovedá projektant.

7. Zároveň upozorňujeme stavebníka, že v zmysle §66 ods. 10 zákona č. 351/2011 Z.z. je potrebné uzavrieť dohodu o podmienkach prekládky telekomunikačných vedení s vlastníkom dotknutých SEK.. Bez uzavretia dohody nie je možné preložiť zrealizovať prekládku SEK.

8. Upozorňujeme žiadateľa, že v textovej časti vykonávacieho projektu musí figurovať podmienka spoločnosti Slovak Telekom, a.s. a DIGI SLOVAKIA, s.r.o. zákaze zriaďovania skládok materiálu a zriaďovania stavebných dvorov počas výstavby na existujúcich podzemných kábloch a projektovaných trasách prekládok podzemných telekomunikačných vedení a zariadení.

9. V prípade ak na Vami definovanom území v žiadosti o vyjadrenie sa nachádza nadzemná telekomunikačná sieť, ktorá je vo vlastníctve Slovak Telekom, a.s. a/alebo DIGI SLOVAKIA, s.r.o., je potrebné zo strany žiadateľa zabezpečiť nadzemnú sieť proti poškodeniu alebo narušeniu ochranného pásma.

10. **Nedodržanie vyššie uvedených podmienok ochrany zariadení je porušením povinností podľa § 68 zákona č. 351/2011Z.z. o elektronických komunikáciách v platnom znení.**

11. **V prípade, že žiadateľ bude so zemnými prácami alebo činnosťou z akýchkoľvek dôvodov pokračovať po tom, ako vydané vyjadrenie stratí platnosť, je povinný zastaviť zemné práce a požiadať o nové vyjadrenie.**

Pred realizáciou výkopových prác je stavebník povinný požiadať o vytýčenie polohy SEK spoločnosti Slovak Telekom, a.s. a DIGI SLOVAKIA, s.r.o. na povrchu terénu. Vzhľadom k tomu, že na Vašom záujmovom území sa môžu nachádzať zariadenia iných prevádzkovateľov, ako sú napr. rádiové zariadenia, rádiové trasy, televízne káblkové rozvody, týmto upozorňujeme žiadateľa na povinnosť vyžiadať si obdobné vyjadrenie od prevádzkovateľov týchto zariadení.

12. **Vytýčenie polohy SEK spoločností Slovak Telekom a.s. a DIGI SLOVAKIA, s.r.o. na povrchu terénu vykoná Slovak Telekom, a.s. základe objednávky zadanej cez internetovú aplikáciu na stránke:**

<https://www.telekom.sk/vyjadrenia/layout/layout1.aspx>

Vytýčenie bude zrealizované do troch týždňov od podania objednávky.

V objednávke v dvoch vyhotoveniach uvedte číslo tohto vyjadrenia a dátum jeho vydania.

13. Stavebník alebo ním poverená osoba je povinná bez ohľadu vyššie uvedených bodov dodržať pri svojej činnosti aj Všeobecné podmienky ochrany SEK spoločnosti Slovak Telekom, a.s.

14. Žiadateľ môže vyjadrenie použiť iba pre účel, pre ktorý mu bolo vystavené. Okrem použitia pre účel konaní podľa stavebného zákona a následnej realizácie výstavby, žiadateľ nie je oprávnený poskytnuté informácie a dáta ďalej rozširovať, prenajímať alebo využívať bez súhlasu spoločnosti Slovak Telekom, a.s.

15. Žiadateľa zároveň upozorňujeme, že v prípade ak plánuje napojiť nehnuteľnosť na verejnú elektronickú komunikačnú sieť úložným vedením, je potrebné do projektu pre územné rozhodnutie doplniť aj telekomunikačnú prípojku.

16. Poskytovateľ negarantuje geodetickú presnosť poskytnutých dát, Poskytnutie dát v elektronickej forme nezbavuje žiadateľa povinnosti požiadať o vytýčenie.

17. Prílohy k vyjadreniu:

- Všeobecné podmienky ochrany SEK
- Situačný výkres obsahujúci záujmové územie žiadateľa



Slovak Telekom a.s.
Bajkalská 28
817 62 Bratislava
48
za prevádzkovateľa SEK



Kontakt: Slovak Telekom, a.s., Bajkalská 28, 817 62 Bratislava
číslo účtu: 2940223/7500
IČO/IČ DPH: 35 763 469/SK2020273893
Obch. register: Obchodný register Okresného súdu BA I, Sa 2081/B

Číslo vyjadrenia: 6611918112
Mesto Košice
Ing. Patrícia Hanigovská
Trieda SNP 48/A
040 01 Košice

**Vyjadrenie k existencii telekomunikačných vedení a rádiových zariadení
a všeobecné podmienky ochrany siete spoločnosti Slovak Telekom, a.s. a DIGI
SLOVAKIA, s.r.o.***

Podľa § 66 ods. 6 zákona č. 351/2011 Z. z. o elektronických komunikáciách, pre účely územného a stavebného konania a v zmysle ďalších právnych predpisov.

Vydané pre správcu dotknutej pozemnej komunikácie (§ 18 ods. 14 Zákona č. 135/1961):

Stavebník	Mesto Košice Ing. Patrícia Hanigovská	
Záujmové územie	Názov stavby	Doplňková infraštruktúra pre cyklistov
	Dôvod žiadosti	Cestný zákon § 18 ods. 14 zákona č. 135/1961
	Účel stavby	Realizácia stavebných prác na diaľnici, ceste alebo
	Katastrálne územie	Stredné Mesto
	Parcelné číslo	

Číslo vyjadrenia: 6611918112
Platnosť vyjadrenia do: 27.12.2019

Dátum vydania: 27.06.2019

Žiadateľ vo svojej žiadosti vyznačil záujmové územie a vyplnil všetky potrebné údaje pre vydanie vyjadrenia o existencii telekomunikačných vedení a rádiových zariadení (ďalej len Vyjadrenie). Žiadateľ zodpovedá za správnosť a úplnosť vyplnenej žiadosti a zároveň za to, že uvedené parcelné čísla zodpovedajú vyznačenému záujmovému územiu v mape zobrazenej nižšie (ďalej len polygón).

Na základe Vašej žiadosti o vyjadrenie Vám Slovak Telekom, a.s. dáva nasledovné stanovisko pre vyznačené záujmové územie.

Dôjde do styku

so sieťami elektronických komunikácií (ďalej len SEK) spoločnosti Slovak Telekom, a.s. a/alebo DIGI SLOVAKIA, s.r.o.

Slovak Telekom a.s. požaduje zahrnúť do podmienok určených stavebným úradom pre vydanie rozhodnutia o umiestnení stavby alebo stavebného povolenia Všeobecné podmienky ochrany SEK, ktoré sú neoddeliteľnou súčasťou tohto stanoviska. Zároveň je stavebník povinný rešpektovať nasledovné:

1. Toto Vyjadrenie je oprávnený použiť iba správca dotknutej pozemnej komunikácie podľa § 18 ods. 14 Zákona č. 135/1961 pri realizácii stavebných prác na diaľnici, ceste alebo miestnej komunikácii.
2. V prípade ak toto Vyjadrenie ako aj jeho prílohy použije iná osoba stáva sa vyjadrenie neplatným.
3. Existujúce zariadenia sú chránené ochranným pásmom (§68 zákona č. 351/2011 Z. z.) a zároveň je potrebné dodržať ustanovenie §65 zákona č. 351/2011 Z. z. o ochrane proti rušeniu.
4. Vyjadrenie stráca platnosť uplynutím doby platnosti uvedenej vyššie vo vyjadrení, v prípade zmeny vyznačeného polygónu, dôvodu žiadosti, účelu žiadosti, v prípade ak uvedené parcelné číslo v žiadosti nezodpovedá vyznačenému polygónu alebo ak si stavebník nesplní povinnosť podľa bodu 5.

* Spoločnosť DIGI SLOVAKIA, s.r.o., Röntgenova 26, 851 01 Bratislava, IČO: 35 701 722, spoločnosť s ručením obmedzeným zapísaná v Obchodnom registri Okresného súdu Bratislava I, oddiel Sro, vložka č. 24813/B poverila spoločnosť Slovak Telekom, a.s. na vydávanie vyjadrení podľa § 66 ods. 6 zákona č. 351/2011 Z.z. vo vzťahu k verejnej elektronickej komunikačnej sieti spoločnosti DIGI SLOVAKIA, s.r.o., na komunikáciu so žiadateľmi a na vytyčovanie vedení verejnej elektronickej komunikačnej siete spoločnosti DIGI SLOVAKIA, s.r.o. na povrchu terénu.



Kontakt: Slovak Telekom, a.s., Bajkalská 28, 817 62 Bratislava
číslo účtu: 2940223/7500
IČO/IČ DPH: 35 763 469/SK2020273893
Obch. register: Obchodný register Okresného súdu BA I, Sa 2081/B

5. Stavebník alebo ním poverená osoba je povinná v prípade ak zistil, že jeho zámer, pre ktorý podal uvedenú žiadosť je v kolízii so SEK Slovak Telekom, a.s. a/alebo DIGI SLOVAKIA, s.r.o. alebo zasahuje do ochranného pásma týchto sietí (najneskôr pred spracovaním projektovej dokumentácie stavby), vyzvať spoločnosť Slovak Telekom, a.s. na stanovenie konkrétnych podmienok ochrany alebo preloženia SEK prostredníctvom zamestnanca spoločnosti povereného správou sietí:

Helena Kakulošová, helena.kakulosova@telekom.sk, +421 55 6441175

6. V zmysle § 66 ods. 7 zákona č. 351/2011 Z.z. o elektronických komunikáciách sa do projektu stavby musí zakresliť priebeh všetkých zariadení v mieste stavby. Za splnenie tejto povinnosti zodpovedá projektant.

7. Zároveň upozorňujeme stavebníka, že v zmysle §66 ods. 10 zákona č. 351/2011 Z.z. je potrebné uzavrieť dohodu o podmienkach prekládky telekomunikačných vedení s vlastníkom dotknutých SEK.. Bez uzavretia dohody nie je možné preložiť zrealizovať prekládku SEK.

8. Upozorňujeme žiadateľa, že v textovej časti vykonávacieho projektu musí figurovať podmienka spoločnosti Slovak Telekom, a.s. a DIGI SLOVAKIA, s.r.o. zákaze zriaďovania skládok materiálu a zriaďovania stavebných dvorov počas výstavby na existujúcich podzemných kábloch a projektovaných trasách prekládok podzemných telekomunikačných vedení a zariadení.

9. V prípade ak na Vami definovanom území v žiadosti o vyjadrenie sa nachádza nadzemná telekomunikačná sieť, ktorá je vo vlastníctve Slovak Telekom, a.s. a/alebo DIGI SLOVAKIA, s.r.o., je potrebné zo strany žiadateľa zabezpečiť nadzemnú sieť proti poškodeniu alebo narušeniu ochranného pásma.

10. **Nedodržanie vyššie uvedených podmienok ochrany zariadení je porušením povinností podľa § 68 zákona č. 351/2011Z.z. o elektronických komunikáciách v platnom znení.**

11. **V prípade, že žiadateľ bude so zemnými prácami alebo činnosťou z akýchkoľvek dôvodov pokračovať po tom, ako vydané vyjadrenie stratí platnosť, je povinný zastaviť zemné práce a požiadať o nové vyjadrenie.**

Pred realizáciou výkopových prác je stavebník povinný požiadať o vytýčenie polohy SEK spoločnosti Slovak Telekom, a.s. a DIGI SLOVAKIA, s.r.o. na povrchu terénu. Vzhľadom k tomu, že na Vašom záujmovom území sa môžu nachádzať zariadenia iných prevádzkovateľov, ako sú napr. rádiové zariadenia, rádiové trasy, televízne káblkové rozvody, týmto upozorňujeme žiadateľa na povinnosť vyžiadať si obdobné vyjadrenie od prevádzkovateľov týchto zariadení.

12. **Vytýčenie polohy SEK spoločností Slovak Telekom a.s. a DIGI SLOVAKIA, s.r.o. na povrchu terénu vykoná Slovak Telekom, a.s. základe objednávky zadanej cez internetovú aplikáciu na stránke:**

<https://www.telekom.sk/vyjadrenia/layout/layout1.aspx>

Vytýčenie bude zrealizované do troch týždňov od podania objednávky.

V objednávke v dvoch vyhotoveniach uvedte číslo tohto vyjadrenia a dátum jeho vydania.

13. Stavebník alebo ním poverená osoba je povinná bez ohľadu vyššie uvedených bodov dodržať pri svojej činnosti aj Všeobecné podmienky ochrany SEK spoločnosti Slovak Telekom, a.s.

14. Žiadateľ môže vyjadrenie použiť iba pre účel, pre ktorý mu bolo vystavené. Okrem použitia pre účel konaní podľa stavebného zákona a následnej realizácie výstavby, žiadateľ nie je oprávnený poskytnuté informácie a dáta ďalej rozširovať, prenajímať alebo využívať bez súhlasu spoločnosti Slovak Telekom, a.s.

15. Žiadateľa zároveň upozorňujeme, že v prípade ak plánuje napojiť nehnuteľnosť na verejnú elektronickú komunikačnú sieť úložným vedením, je potrebné do projektu pre územné rozhodnutie doplniť aj telekomunikačnú prípojku.

16. Poskytovateľ negarantuje geodetickú presnosť poskytnutých dát, Poskytnutie dát v elektronickej forme nezbavuje žiadateľa povinnosti požiadať o vytýčenie.

17. Prílohy k vyjadreniu:

- Všeobecné podmienky ochrany SEK
- Situačný výkres obsahujúci záujmové územie žiadateľa



Slovak Telekom a.s.
Bajkalská 28
817 62 Bratislava
48
za prevádzkovateľa SEK



Kontakt: Slovak Telekom, a.s., Bajkalská 28, 817 62 Bratislava
číslo účtu: 2940223/7500
IČO/IČ DPH: 35 763 469/SK2020273893
Obch. register: Obchodný register Okresného súdu BA I, Sa 2081/B

Číslo vyjadrenia: 6611918118

Mesto Košice

Ing. Patrícia Hanigovská

Trieda SNP 48/A

040 01 Košice

Vyjadrenie k existencii telekomunikačných vedení a rádiových zariadení a všeobecné podmienky ochrany siete spoločnosti Slovak Telekom, a.s. a DIGI SLOVAKIA, s.r.o.*

Podľa § 66 ods. 6 zákona č. 351/2011 Z. z. o elektronických komunikáciách, pre účely územného a stavebného konania a v zmysle ďalších právnych predpisov.

Vydané pre správcu dotknutej pozemnej komunikácie (§ 18 ods. 14 Zákona č. 135/1961):

Stavebník	Mesto Košice Ing. Patrícia Hanigovská	
Záujmové územie	Názov stavby	Doplnková infraštruktúra pre cyklistov
	Dôvod žiadosti	Cestný zákon § 18 ods. 14 zákona č. 135/1961
	Účel stavby	Realizácia stavebných prác na diaľnici, ceste alebo
	Katastrálne územie	Terasa
Parcelné číslo		

Číslo vyjadrenia:
6611918118

Platnosť vyjadrenia do:
27.12.2019

Dátum vydania:
27.06.2019

Žiadateľ vo svojej žiadosti vyznačil záujmové územie a vyplnil všetky potrebné údaje pre vydanie vyjadrenia o existencii telekomunikačných vedení a rádiových zariadení (ďalej len Vyjadrenie). Žiadateľ zodpovedá za správnosť a úplnosť vyplnenej žiadosti a zároveň za to, že uvedené parcelné čísla zodpovedajú vyznačenému záujmovému územiu v mape zobrazenej nižšie (ďalej len polygón).

Na základe Vašej žiadosti o vyjadrenie Vám Slovak Telekom, a.s. dáva nasledovné stanovisko pre vyznačené záujmové územie.

Nedôjde do styku

so sieťami elektronických komunikácií (ďalej len SEK) spoločnosti Slovak Telekom, a.s. a/alebo DIGI SLOVAKIA, s.r.o.

1. Toto Vyjadrenie je oprávnený použiť iba správca dotknutej pozemnej komunikácie podľa § 18 ods. 14 Zákona č. 135/1961 pri realizácii stavebných prác na diaľnici, ceste alebo miestnej komunikácii.

V prípade ak toto Vyjadrenie ako aj jeho prílohy použije iná osoba stáva sa vyjadrenie neplatným.

2. Existujúce zariadenia sú chránené ochranným pásmom (§68 zákona č. 351/2011 Z. z.) a zároveň je potrebné dodržať ustanovenie §65 zákona č. 351/2011 Z. z. o ochrane proti rušeniu.

3. Vyjadrenie stráca platnosť uplynutím doby platnosti uvedenej vyššie vo vyjadrení, v prípade zmeny vyznačeného polygónu, dôvodu žiadosti, účelu žiadosti, v prípade ak uvedené parcelné číslo v žiadosti nezodpovedá vyznačenému polygónu alebo k si stavebník nesplní povinnosť podľa bodu 4.

4. Stavebník alebo ním poverená osoba je povinná v prípade ak zistil, že jeho zámer, pre ktorý podal uvedenú žiadosť je v kolízii so SEK Slovak Telekom, a.s. a/alebo DIGI SLOVAKIA, s.r.o. alebo zasahuje do ochranného pásma týchto sietí (najneskôr pred spracovaním projektovej dokumentácie stavby), vyzvať spoločnosť Slovak Telekom, a.s. na stanovenie konkrétnych podmienok ochrany alebo preloženia SEK prostredníctvom zamestnanca spoločnosti povereného správou siete:

* Spoločnosť DIGI SLOVAKIA, s.r.o., Röntgenova 26, 851 01 Bratislava, IČO: 35 701 722, spoločnosť s ručením obmedzeným zapísaná v Obchodnom registri Okresného súdu Bratislava I, oddiel Sro, vložka č. 24813/B poverila spoločnosť Slovak Telekom, a.s. na vydávanie vyjadrení podľa § 66 ods. 6 zákona č. 351/2011 Z.z. vo vzťahu k verejnej elektronickej komunikačnej sieti spoločnosti DIGI SLOVAKIA, s.r.o., na komunikáciu so žiadateľmi a na vytyčovanie vedení verejnej elektronickej komunikačnej siete spoločnosti DIGI SLOVAKIA, s.r.o. na povrchu terénu.

Číslo vyjadrenia: 6611918118



Kontakt: Slovak Telekom, a.s., Bajkalská 28, 817 62 Bratislava
číslo účtu: 2940223/7500
IČO/IČ DPH: 35 763 469/SK2020273893
Obch. register: Obchodný register Okresného súdu BA I, Sa 2081/B

Helena Kakulošová, helena.kakulosova@telekom.sk, +421 55 6441175

5. V prípade ak na Vami definovanom území v žiadosti o vyjadrenie sa nachádza nadzemná telekomunikačná sieť, ktorá je vo vlastníctve Slovak Telekom, a.s. a/alebo DIGI SLOVAKIA, s.r.o., je potrebné zo strany žiadateľa zabezpečiť nadzemnú sieť proti poškodeniu alebo narušeniu ochranného pásma.

6. **Nedodržanie vyššie uvedených podmienok ochrany zariadení je porušením povinností podľa § 68 zákona č. 351/2011Z.z. o elektronických komunikáciách v platnom znení.**

7. Žiadateľ môže vyjadrenie použiť iba pre účel, pre ktorý mu bolo vystavené. Okrem použitia pre účel konaní podľa stavebného zákona a následnej realizácie výstavby, žiadateľ nie je oprávnený poskytnuté informácie a dáta ďalej rozširovať, prenajímať alebo využívať bez súhlasu spoločnosti Slovak Telekom, a.s.

8. Žiadateľa zároveň upozorňujeme, že v prípade ak plánuje napojiť nehnuteľnosť na verejnú elektronickú komunikačnú sieť úložným vedením, je potrebné do projektu pre územné rozhodnutie doplniť aj telekomunikačnú prípojku

9. Prílohy k vyjadreniu:

- Situačný výkres obsahujúci záujmové územie žiadateľa



Slovak Telekom a.s.
Bajkalská 28
817 62 Bratislava

48

za prevádzkovateľa SEK



Kontakt: Slovak Telekom, a.s., Bajkalská 28, 817 62 Bratislava
číslo účtu: 2940223/7500
IČO/IČ DPH: 35 763 469/SK2020273893
Obch. register: Obchodný register Okresného súdu BA I, Sa 2081/B

Číslo vyjadrenia: 6611918121
Mesto Košice
Ing. Patrícia Hanigovská
Trieda SNP 48/A
040 01 Košice

Vyjadrenie k existencii telekomunikačných vedení a rádiových zariadení a všeobecné podmienky ochrany siete spoločnosti Slovak Telekom, a.s. a DIGI SLOVAKIA, s.r.o.*

Podľa § 66 ods. 6 zákona č. 351/2011 Z. z. o elektronických komunikáciách, pre účely územného a stavebného konania a v zmysle ďalších právnych predpisov.

Vydané pre správcu dotknutej pozemnej komunikácie (§ 18 ods. 14 Zákona č. 135/1961):

Stavebník	Mesto Košice Ing. Patrícia Hanigovská	
Záujmové územie	Názov stavby	Doplnková infraštruktúra pre cyklistov
	Dôvod žiadosti	Cestný zákon § 18 ods. 14 zákona č. 135/1961
	Účel stavby	Realizácia stavebných prác na diaľnici, ceste alebo
	Katastrálne územie	Terasa
	Parcelné číslo	

Číslo vyjadrenia: 6611918121
Platnosť vyjadrenia do: 27.12.2019

Dátum vydania:
27.06.2019

Žiadateľ vo svojej žiadosti vyznačil záujmové územie a vyplnil všetky potrebné údaje pre vydanie vyjadrenia o existencii telekomunikačných vedení a rádiových zariadení (ďalej len Vyjadrenie). Žiadateľ zodpovedá za správnosť a úplnosť vyplnenej žiadosti a zároveň za to, že uvedené parcelné čísla zodpovedajú vyznačenému záujmovému územiu v mape zobrazenej nižšie (ďalej len polygón).

Na základe Vašej žiadosti o vyjadrenie Vám Slovak Telekom, a.s. dáva nasledovné stanovisko pre vyznačené záujmové územie.

Dôjde do styku

so sieťami elektronických komunikácií (ďalej len SEK) spoločnosti Slovak Telekom, a.s. a/alebo DIGI SLOVAKIA, s.r.o.

Slovak Telekom a.s. požaduje zahrnúť do podmienok určených stavebným úradom pre vydanie rozhodnutia o umiestnení stavby alebo stavebného povolenia Všeobecné podmienky ochrany SEK, ktoré sú neoddeliteľnou súčasťou tohto stanoviska. Zároveň je stavebník povinný rešpektovať nasledovné:

1. Toto Vyjadrenie je oprávnený použiť iba správca dotknutej pozemnej komunikácie podľa § 18 ods. 14 Zákona č. 135/1961 pri realizácii stavebných prác na diaľnici, ceste alebo miestnej komunikácii.
2. V prípade ak toto Vyjadrenie ako aj jeho prílohy použije iná osoba stáva sa vyjadrenie neplatným.
3. Existujúce zariadenia sú chránené ochranným pásmom (§68 zákona č. 351/2011 Z. z.) a zároveň je potrebné dodržať ustanovenie §65 zákona č. 351/2011 Z. z. o ochrane proti rušeniu.
4. Vyjadrenie stráca platnosť uplynutím doby platnosti uvedenej vyššie vo vyjadrení, v prípade zmeny vyznačeného polygónu, dôvodu žiadosti, účelu žiadosti, v prípade ak uvedené parcelné číslo v žiadosti nezodpovedá vyznačenému polygónu alebo ak si stavebník nesplní povinnosť podľa bodu 5.

* Spoločnosť DIGI SLOVAKIA, s.r.o., Röntgenova 26, 851 01 Bratislava, IČO: 35 701 722, spoločnosť s ručením obmedzeným zapísaná v Obchodnom registri Okresného súdu Bratislava I, oddiel Sro, vložka č. 24813/B poverila spoločnosť Slovak Telekom, a.s. na vydávanie vyjadrení podľa § 66 ods. 6 zákona č. 351/2011 Z.z. vo vzťahu k verejnej elektronickej komunikačnej sieti spoločnosti DIGI SLOVAKIA, s.r.o., na komunikáciu so žiadateľmi a na vytyčovanie vedení verejnej elektronickej komunikačnej siete spoločnosti DIGI SLOVAKIA, s.r.o. na povrchu terénu.



5. Stavebník alebo ním poverená osoba je povinná v prípade ak zistil, že jeho zámer, pre ktorý podal uvedenú žiadosť je v kolízii so SEK Slovak Telekom, a.s. a/alebo DIGI SLOVAKIA, s.r.o. alebo zasahuje do ochranného pásma týchto sietí (najneskôr pred spracovaním projektovej dokumentácie stavby), vyzvať spoločnosť Slovak Telekom, a.s. na stanovenie konkrétnych podmienok ochrany alebo preloženia SEK prostredníctvom zamestnanca spoločnosti povereného správou sietí:

Helena Kakulošová, helena.kakulosova@telekom.sk, +421 55 6441175

6. V zmysle § 66 ods. 7 zákona č. 351/2011 Z.z. o elektronických komunikáciách sa do projektu stavby musí zakresliť priebeh všetkých zariadení v mieste stavby. Za splnenie tejto povinnosti zodpovedá projektant.

7. Zároveň upozorňujeme stavebníka, že v zmysle §66 ods. 10 zákona č. 351/2011 Z.z. je potrebné uzavrieť dohodu o podmienkach prekládky telekomunikačných vedení s vlastníkom dotknutých SEK.. Bez uzavretia dohody nie je možné preložiť zrealizovať prekládku SEK.

8. Upozorňujeme žiadateľa, že v textovej časti vykonávacieho projektu musí figurovať podmienka spoločnosti Slovak Telekom, a.s. a DIGI SLOVAKIA, s.r.o. zákaze zriaďovania skládok materiálu a zriaďovania stavebných dvorov počas výstavby na existujúcich podzemných kábloch a projektovaných trasách prekládok podzemných telekomunikačných vedení a zariadení.

9. V prípade ak na Vami definovanom území v žiadosti o vyjadrenie sa nachádza nadzemná telekomunikačná sieť, ktorá je vo vlastníctve Slovak Telekom, a.s. a/alebo DIGI SLOVAKIA, s.r.o., je potrebné zo strany žiadateľa zabezpečiť nadzemnú sieť proti poškodeniu alebo narušeniu ochranného pásma.

10. Nedodržanie vyššie uvedených podmienok ochrany zariadení je porušením povinností podľa § 68 zákona č. 351/2011Z.z. o elektronických komunikáciách v platnom znení.

11. V prípade, že žiadateľ bude so zemnými prácami alebo činnosťou z akýchkoľvek dôvodov pokračovať po tom, ako vydané vyjadrenie stratí platnosť, je povinný zastaviť zemné práce a požiadať o nové vyjadrenie.

Pred realizáciou výkopových prác je stavebník povinný požiadať o vytýčenie polohy SEK spoločnosti Slovak Telekom, a.s. a DIGI SLOVAKIA, s.r.o. na povrchu terénu. Vzhľadom k tomu, že na Vašom záujmovom území sa môžu nachádzať zariadenia iných prevádzkovateľov, ako sú napr. rádiové zariadenia, rádiové trasy, televízne káblové rozvody, týmto upozorňujeme žiadateľa na povinnosť vyžiadať si obdobné vyjadrenie od prevádzkovateľov týchto zariadení.

12. Vytýčenie polohy SEK spoločností Slovak Telekom a.s. a DIGI SLOVAKIA, s.r.o. na povrchu terénu vykoná Slovak Telekom, a.s. základe objednávky zadanej cez internetovú aplikáciu na stránke:

<https://www.telekom.sk/vyjadenia/layout/layout1.aspx>

Vytýčenie bude zrealizované do troch týždňov od podania objednávky.

V objednávke v dvoch vyhotoveniach uvedte číslo tohto vyjadrenia a dátum jeho vydania.

13. Stavebník alebo ním poverená osoba je povinná bez ohľadu vyššie uvedených bodov dodržať pri svojej činnosti aj Všeobecné podmienky ochrany SEK spoločnosti Slovak Telekom, a.s.

14. Žiadateľ môže vyjadrenie použiť iba pre účel, pre ktorý mu bolo vystavené. Okrem použitia pre účel konaní podľa stavebného zákona a následnej realizácie výstavby, žiadateľ nie je oprávnený poskytnuté informácie a dáta ďalej rozširovať, prenajímať alebo využívať bez súhlasu spoločnosti Slovak Telekom, a.s.

15. Žiadateľa zároveň upozorňujeme, že v prípade ak plánuje napojiť nehnuteľnosť na verejnú elektronickú komunikačnú sieť úložným vedením, je potrebné do projektu pre územné rozhodnutie doplniť aj telekomunikačnú prípojku.

16. Poskytovateľ negarantuje geodetickú presnosť poskytnutých dát, Poskytnutie dát v elektronickej forme nezbavuje žiadateľa povinnosti požiadať o vytýčenie.

17. Prílohy k vyjadreniu:

- Všeobecné podmienky ochrany SEK
- Situačný výkres obsahujúci záujmové územie žiadateľa



Slovak Telekom a.s.
Bajkalská 28
817 62 Bratislava
48
za prevádzkovateľa SEK



Kontakt: Slovak Telekom, a.s., Bajkalská 28, 817 62 Bratislava
číslo účtu: 2940223/7500
IČO/IČ DPH: 35 763 469/SK2020273893
Obch. register: Obchodný register Okresného súdu BA I, Sa 2081/B

Číslo vyjadrenia IPO: 2219000186

Mesto Košice
Mgr. Ondrej Kušník
Trieda SNP 48/A
040 01 Košice

Vyjadrenie spoločnosti Slovak Telekom, a.s. a DIGI SLOVAKIA, s.r.o.* - určenie individuálnych podmienok ochrany (IPO)TKZ

Vydané pre:

Žiadateľ	Mesto Košice Mgr. Ondrej Kušník	
Záujmové územie	Názov stavby	Doplnková infraštruktúra pre cyklistov v meste Košice
	Typ vyjadrenia	IPO
	Dôvod vydania	Cestný zákon § 18 ods. 14 zákona č. 135/1961
	Katastrálne územie	Terasa
	Parcelné číslo	

Číslo vyjadrenia k existencii sietí: 6611918121 Platnosť vyjadrenia k existencii sietí do: 27.12.2019

Číslo vyjadrenia IPO: 2219000186 Dátum vydania: 09.08.2019

Na základe skutočnosti, že stavebný zámer, ktorý je dôvodom podania žiadosti o vyjadrenie k existencii sietí č. 6611918121 je v kolízii s podzemnými sieťami spoločnosti Slovak Telekom, a.s. a/alebo DIGI Slovakia, s.r.o.

Žiadame o zabezpečenie ochrany sietí podľa podmienok uvedených nižšie

Zdôvodnenie:

Súhlasíme s navrhovaným riešením Vami uvedenej stavby. Kábel, ktorý je v záujmovej oblasti je nefunkčný nie je potrebné ho chrániť ani prekladať.

- Existujúce zariadenia sú chránené ochranným pásmom (§68 zákona č. 351/2011 Z. z.) a zároveň je potrebné dodržať ustanovenie §65 zákona č. 351/2011 Z. z. o ochrane proti rušeniu.
- V zmysle § 66 ods. 7 zákona č. 351/2011 Z.z. o elektronických komunikáciách sa do projektu stavby musí zakresliť priebeh všetkých zariadení v mieste stavby. Za splnenie tejto povinnosti zodpovedá projektant.
- Stavebník je povinný dodržať všetky ustanovenia predchádzajúceho vyjadrenia o existencii telekomunikačných vedení a rádiových zariadení a všeobecné podmienky ochrany siete spoločnosti Slovak Telekom, a.s.
- Stavebník je povinný dodržať všetky podmienky určené pri vytýčení a lokalizácii siete spoločnosti Slovak Telekom, a.s.
- Počas realizácie stavby je stavebník povinný oznámiť prevádzkovateľovi všetky kolízie so sieťou, zabezpečiť prizvanie pracovníkov Slovak Telekom, a.s. pred zásypom ryhy na kontrolu telekomunikačných vedení. Uvedená skutočnosť musí byť poznačená v stavebnom denníku stavebníka. Stavebník je povinný dodržať všetky ustanovenia uvedené pracovníkom Slovak Telekom, a.s. v stavebnom denníku stavebníka.
- Pri akýchkoľvek zmenách pri realizácii voči realizačnému projektu ktoré majú vplyv na telekomunikačné vedenia v správe Slovak Telekom a.s. žiadame prizvať prevádzkovateľa / správcu siete.

Helena Kakulošová, helena.kakulosova@telekom.sk, +421 55 6441175

7. V prípade, že Slovak Telekom, a.s, zistí poškodenie telekomunikačných vedení a rádiových zariadení na alebo nedodržanie podmienok uvedených v bode 1–6 je stavebník povinný uhradiť spoločnosti Slovak

Číslo vyjadrenia IPO: 2219000186



Kontakt: Slovak Telekom, a.s., Bajkalská 28, 817 62 Bratislava
číslo účtu: 2940223/7500
IČO/IČ DPH: 35 763 469/SK2020273893
Obch. register: Obchodný register Okresného súdu BA I, Sa 2081/B

Telekom a.s. všetky vzniknuté škody vrátane ušlého zisku

8. Individuálne podmienky ochrany (IPO) strácajú platnosť uplynutím doby platnosti vyjadrenia (IPO) alebo v prípade zmeny rozsahu/účelu stavby.

9. Zároveň upozorňujeme stavebníka, že v zmysle §66 ods. 10 zákona č. 351/2011 Z.z. je potrebné uzavrieť dohodu/zmluvu o podmienkach prekládky telekomunikačných vedení alebo vybudovania novej telekomunikačnej prípojky s vlastníkom dotknutých SEK.. Bez uzavretia dohody/zmluvy nie je možné preložiť TKZ/zrealizovať prípojku.

10. V prípade poškodenia našich sietí z dôvodu stavebných prác, žiadame túto skutočnosť nahlásiť bezodkladne na dispečing ST a. s. (tel. č. 12129) a zabezpečiť vstup pracovníkov ST a.s. na stavenisko počas celého dňa na zabezpečenie prevádzky.

11. **Nedodržanie vyššie uvedených podmienok ochrany zariadení je porušením povinností podľa § 68 zákona č. 351/2011 Z.z. o elektronických komunikáciách v platnom znení.**

12. **V prípade, že žiadateľ bude so zemnými prácami alebo činnosťou z akýchkoľvek dôvodov pokračovať po tom, ako vydané vyjadrenie stratí platnosť, je povinný zastaviť zemné práce a požiadať o nové vyjadrenie.**

Pred realizáciou výkopových prác je stavebník povinný požiadať o vytýčenie TKZ. Vzhľadom k tomu, že na Vašom záujmovom území sa môžu nachádzať zariadenia iných prevádzkovateľov, ako sú napr. rádiové zariadenia, rádiové trasy, televízne káblové rozvody, Slovak Telekom, a.s. týmto upozorňuje žiadateľa na povinnosť vyžiadať si obdobné vyjadrenie od prevádzkovateľov týchto zariadení.

13. **Vytýčenie polohy SEK spoločností Slovak Telekom a.s. a DIGI SLOVAKIA, s.r.o. na povrchu terénu vykoná Slovak Telekom, a.s. základe objednávky zadanej cez internetovú aplikáciu na stránke:**

<https://www.telekom.sk/vyjadrenia/>

Vytýčenie bude zrealizované do troch týždňov od podania objednávky.

V objednávke v dvoch vyhotoveniach uvedte číslo tohto vyjadrenia a dátum jeho vydania.

14. Stavebník alebo ním poverená osoba je povinná bez ohľadu vyššie uvedených bodov dodržať pri svojej činnosti aj Všeobecné podmienky ochrany SEK spoločnosti Slovak Telekom, a.s.

15. Žiadateľ môže vyjadrenie použiť iba pre účel,, pre ktorý mu bolo vystavené.



Slovak Telekom a.s.
Bajkalská 28
817 62 Bratislava

za prevádzkovateľa SEK

48



Kontakt: Slovak Telekom, a.s., Bajkalská 28, 817 62 Bratislava
číslo účtu: 2940223/7500
IČO/IC DPH: 35 763 469/SK2020273893
Obch. register: Obchodný register Okresného súdu BA I, Sa 2081/B

Podmienky pre spracovanie projektovej dokumentácie prekládky alebo ochrany telekomunikačných zariadení:

Projektovú dokumentáciu je potrebné zaslať na pripomienkovanie zamestnancovi ST:

Helena Kakulošová, helena.kakulosova@telekom.sk, +421 55 6441175

V zmysle §66 ods. 10 zákona č. 351/2011 Z.z. je potrebné uzavrieť dohodu o podmienkach prekládky telekomunikačných vedení s vlastníkom dotknutých káblov, ST a.s./alebo DIGI Slovakia, s.r.o. Bez uzavretia dohody nesúhlasíme s prepojením prekladaných káblov na existujúcu sieť ST a.s..

Pred pripojením prekladaných káblov k existujúcej sieti ST žiadame o predloženie nasledovných dokladov:

- Meracie protokoly nového káblového úseku
- Povolenie neplánovaného prerušenia prevádzky
- Potvrdenú dohodu o prekládke káblov
- Definitívnu technickú dokumentáciu
- Toto vyjadrenie

Vo veci uzavretia dohody kontaktujte:

Slovak Telekom, a.s.

Divízia nákupu

Oddelenie nákupu sieťových komodít:

p.Tibor Hollosy tel. +421 2 58821032, Email:tibor.hollosy@telekom.sk

Bajkalskej 28, 817 62 Bratislava

Zároveň upozorňujeme investora, že je povinný 15 dní pred realizáciou oznámiť presný termín premiestnenia, alebo ochrany telekomunikačného zariadenia. V prípade prerušenia prevádzky na prekladanom telekomunikačnom vedení je investor prác povinný špecifikovať pracovný postup. (Definovanie postupnosti s časovým údajom ako bude prebiehať prekládka telekomunikačného vedenia.)

Po realizácii stavby 7 dní pred kolaudáciou stavby žiadame odovzdať dokumentáciu porealizačného zamerania prekládky tel. zariadení ku kontrole na ST, vyhotoveného podľa technického predpisu T-326.

Dokumentácia musí obsahovať schematický výkres zapojenia, polohopisné plány so zakótovaním celej trasy prekládky zariadení a geodetický elaborát v papierovej aj elektronickej forme.

V lokalite predmetu Vašej žiadosti je oprávnený vykonávať práce súvisiace s preložením alebo vybudovaním telekomunikačnej prípojky iba zmluvný partner:

SPOJSTAV, spol. s r.o., spojstav@spojstavke.sk, 055/7292632, 053/4411177

* Spoločnosť DIGI SLOVAKIA, s.r.o., Röntgenova 26, 851 01 Bratislava, IČO: 35 701 722, spoločnosť s ručením obmedzeným zapísaná v Obchodnom registri Okresného súdu Bratislava I, oddiel Sro, vložka č. 24813/B poverila spoločnosť Slovak Telekom, a.s. na vydávanie vyjadrení podľa § 66 ods. 6 zákona č. 351/2011 Z.z. vo vzťahu k verejnej elektronickej komunikačnej sieti spoločnosti DIGI SLOVAKIA, s.r.o., na komunikáciu so žiadateľmi a na vytyčovanie vedení verejnej elektronickej komunikačnej sieti spoločnosti DIGI SLOVAKIA, s.r.o. na povrchu terénu.

Magistrát mesta Košice



MESTO KOŠICE

MESTO KOŠICE		2
Došlo dňa: - 8 -07- 2019		
Prílohy: 2V.	Č. sp.: [handwritten]	Podľa rozdeľovníka
[handwritten signatures and stamps]		

Váš list číslo/zo dňa

Naše číslo
MK/A/2019/08770

Vybavuje/linka
Ing. Hanigovská/6419716
ref. dopravy - OVI,SÚaŽP

Košice
17.06.2019

Vec

Žiadosť o zakreslenie IS pre účely spracovaniu projektu – doplnková infraštruktúra pre cyklistov v meste Košice
– žiadosť o zakreslenie inžinierskych sietí


Mesto Košice, Trieda SNP 48/A, 040 11 Košice, prostredníctvom MMK oddelenia výstavby, investícií, stavebného úradu a životného prostredia – referátu dopravy zabezpečuje podklady pre projektovú dokumentáciu pre účely spracovaniu projektu – doplnková infraštruktúra pre cyklistov v meste Košice.

Týmto Vás, v súlade s §18 ods. 14 zákon č. 135/1961 Zb. o pozemných komunikáciách (cestný zákon), žiadame o zakreslenie inžinierskych sietí vo Vašej správe/vlastníctve, ktoré sa nachádzajú v záujmových územiach predmetnej stavby. Širšie záujmové územia sú vyznačené v priložených situáciách.

Vaše vyjadrenie požadujeme doručiť na adresu: Magistrát mesta Košice, referát dopravy, Trieda SNP 48/A, 040 11 Košice.

S pozdravom

Príloha
podľa textu



[Handwritten signature]
Mgr. Marcel Čop
riaditeľ

OZ Slovakia, s.r.o. 2

Vzájomnými území sa nenachádzajú siete, objekty alebo zariadenia v správe OZ Slovakia, s.r.o.
K predloženej projektovej dokumentácii nemáme pripomienky
S vydaním ÚR - SP súhlasíme.
Toto vyjadrenie má platnosť 1 rok od jeho vydania.

Príloha: [handwritten]
Dňa: 01-07-2019



telecom	
MESTO KOŠICE	
Došlo dňa:	19 -07- 2019
Prílohy: ZV.	Č. sp.: 175/19
19/056852	Vyb.: HANIBALSKA

Magistrát mesta Košice
 referát dopravy
 Tr. SNP 48/A
 040 11 Košice

Vaša žiadosť/zo dňa:	Naša značka	Vybavuje /linka	Košice
MK/A/2019/08770	605/06/2019	Martin Kopera	18/07/2019
		Tel: 055/30 123 45	

VEC: zakreslenie

Požiadali ste nás o vyjadrenie a zakreslenie existujúcich inžinierskych sietí v zmysle §18 odstavec 14 Cestného zákona 135/1961 pre projekt: „**doplňková infraštruktúra pre cyklistov v meste Košice**“.

Naša spoločnosť v uvedených lokalitách má vlastné siete a zariadenia. Trasu našich vedení sme Vám orientačne zakreslili do Vami doložených situácií.

Žiadame dodržať nasledovné podmienky:

- pred začatím zemných prác je nutné objednať vytýčenie káblov zaslaním objednávky a mapového podkladu na e-mailovú adresu: mkopera@antik.sk, kontakt: 0915 918 489 – Martin Kopera,
- v okolí našich káblov – 3 m – je potrebný ručný výkop,
- v prípade, že bude križované naše podzemné vedenie, alebo dôjde ku súbehu plánovaného výkopu s ním, je bezpodmienečne nutné zaistiť naše vedenie proti vzniku previsu,
- odkryté vedenie musí byť chránené proti mechanickému poškodeniu,
- pri križovaní, resp. súbehu nášho vedenia s novo ukladanými inžinierskymi sieťami musia byť dodržané minimálne vzdialenosti, stanovené v priestorovej norme STN 736005,
- pod spevnenými plochami žiadame uložiť naše káble a rúry do betónových žlabov typu TK2, pod a nad betónové žlaby umiestniť železobetónovú dosku a na telekomunikačnú šachtu umiestniť poklop triedy D400,
- v prípade prekládky našich vedení, tú zrealizujeme vlastnými kapacitami na náklady investora,
- projektovú dokumentáciu so zapracovanými podmienkami ochrany a prekládky našich vedení žiadame predložiť na odsúhlasenie, prekládku je možné realizovať až po uzavretí dohody,
- pred zasypaním odkrytých chráničiek našej spoločnosti žiadame, aby bol prizvaný zástupca našej spoločnosti kvôli kontrole nepoškodenosti vedenia.

Toto vyjadrenie má platnosť šesť mesiacov.

S pozdravom



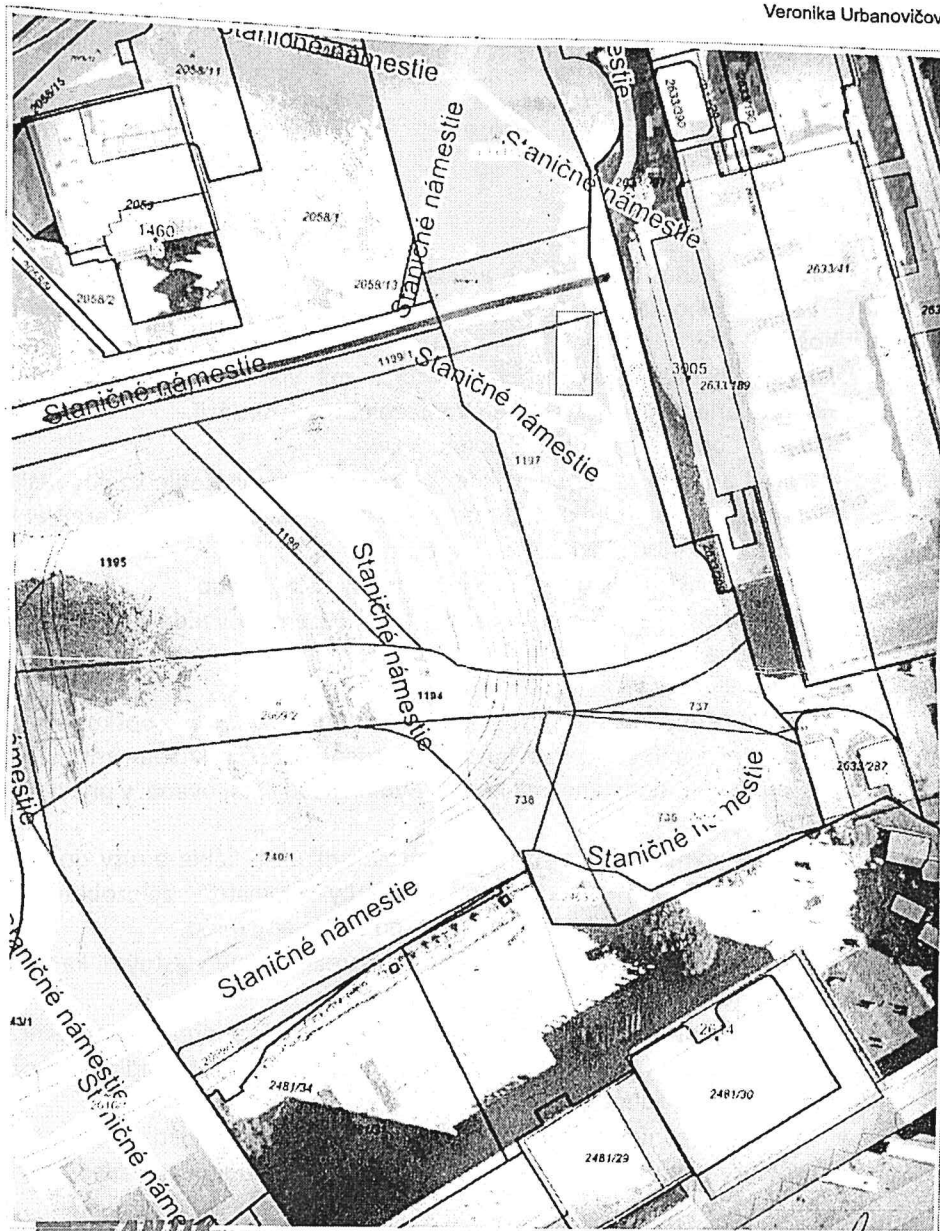
Jana Filipová *[Signature]*
 Oddelenie zmluvných vzťahov a výstavby



Cykloprístrešok Hlavná stanica

13. 6. 2019

Veronika Urbanovičová



ANTIK
 v uvedenom záujmovom území sa naše podzemná sieť nachádza v blízkosti. Zakreslenie trasy je len informatívne. Pred zahájením zemných prác je nutné požiadať ANTIK Telecom s.r.o. o presné vytýčenie. Žiadame o dodržanie ochrany našich vodovodov v zmysle platných zákonov a STN.
 Vyjadrenie je vydávané pre účely:
 1. Informatívny záres
 2. Informatívny záres

Trasa spoločnosti
 ANTIK Telecom s.r.o.

1 : 964

Vytlačeno v rámci projektu: Spoločnosť Spinbox spoločnosti © T-MAPY
 Dátum: 9. 7. 2019 Podpis: *[Signature]*

Magistrát mesta Košice
referát dopravy
Tr. SNP 48/A
040 11 Košice

Vaša žiadosť/zo dňa:	Naša značka	Vybavuje /linka	Košice
	798/08/2019	Martin Kopera	22/08/2019
		Tel: 055/30 123 45	

VEC: zakreslenie

Požiadali ste nás o vyjadrenie a zakreslenie existujúcich inžinierskych sietí v zmysle §18 odstavec 14 Cestného zákona 135/1961 pre projekt: „**doplňková infraštruktúra pre cyklistov v meste Košice**“ SO 04 – **Krytá mestská plaváreň**.

Naša spoločnosť v uvedenej lokalite **má** vlastné siete a zariadenia, ktoré sme Vám informatívne zakreslili vo vyjadrení 605/06/2019. Vo Vami predloženej PD je už obsiahnutá naša trasa a z toho vyplýva, že Vami plánovaná stavba bude umiestnená nad našou podzemnou optickou sieťou. Z tohto dôvodu žiadame dopracovať ochranu našich vedení, v zmysle dole uvedených podmienok, na predmetnej stavbe a predložiť ju opätovne na schválenie.


Žiadame dodržať nasledovné podmienky:

- pred začatím zemných prác je nutné objednať vytýčenie káblov zaslaním objednávky a mapového podkladu na e-mailovú adresu: mkopera@antik.sk, kontakt: 0915 918 489 – Martin Kopera,
- v okolí našich káblov – 3 m – je potrebný ručný výkop,
- v prípade, že bude križované naše podzemné vedenie, alebo dôjde ku súbehu plánovaného výkopu s ním, je bezpodmienečne nutné zaistiť naše vedenie proti vzniku previsu,
- odkryté vedenie musí byť chránené proti mechanickému poškodeniu,
- pri križovaní, resp. súbehu nášho vedenia s novo ukladanými inžinierskymi sieťami musia byť dodržané minimálne vzdialenosti, stanovené v priestorovej norme STN 736005,
- **pod spevnenými plochami žiadame uložiť naše káble a rúry do betónových žľabov typu TK2 v korugovaných chráničkách, pod a nad betónové žľaby umiestniť železobetónovú dosku a na telekomunikačnú šachtu umiestniť poklop triedy D400,**
- v prípade prekládky našich vedení, tú zrealizujeme vlastnými kapacitami na náklady investora,
- projektovú dokumentáciu so zapracovanými podmienkami ochrany a prekládky našich vedení žiadame predložiť na odsúhlasenie, prekládku je možné realizovať až po uzavretí dohody,
- pred zasypaním odkrytých chráničiek našej spoločnosti žiadame, aby bol prizvaný zástupca našej spoločnosti kvôli kontrole nepoškodenosti vedenia.

Toto vyjadrenie má platnosť šesť mesiacov.

S pozdravom



Jana Filipová 
Oddelenie zmluvných vzťahov a výstavby

Magistrát mesta Košice
referát dopravy
Tr. SNP 48/A
040 11 Košice

Vaša žiadosť/zo dňa:	Naša značka	Vybavuje /linka	Košice
	825/08/2019	Martin Kopera	12/09/2019
		Tel: 055/30 123 45	

VEC: zakreslenie

Požiadali ste nás o vyjadrenie a zakreslenie existujúcich inžinierskych sietí v zmysle §18 odstavec 14 Cestného zákona 135/1961 pre projekt: „**doplnková infraštruktúra pre cyklistov v meste Košice**“ SO 03 – **Krytá mestská plaváreň**.

Naša spoločnosť v uvedenej lokalite má vlastné siete a zariadenia, ktoré sú obsiahnuté vo Vami doloženej situácii.


S navrhovanou ochranou našich vedení súhlasíme za nasledovných podmienok:

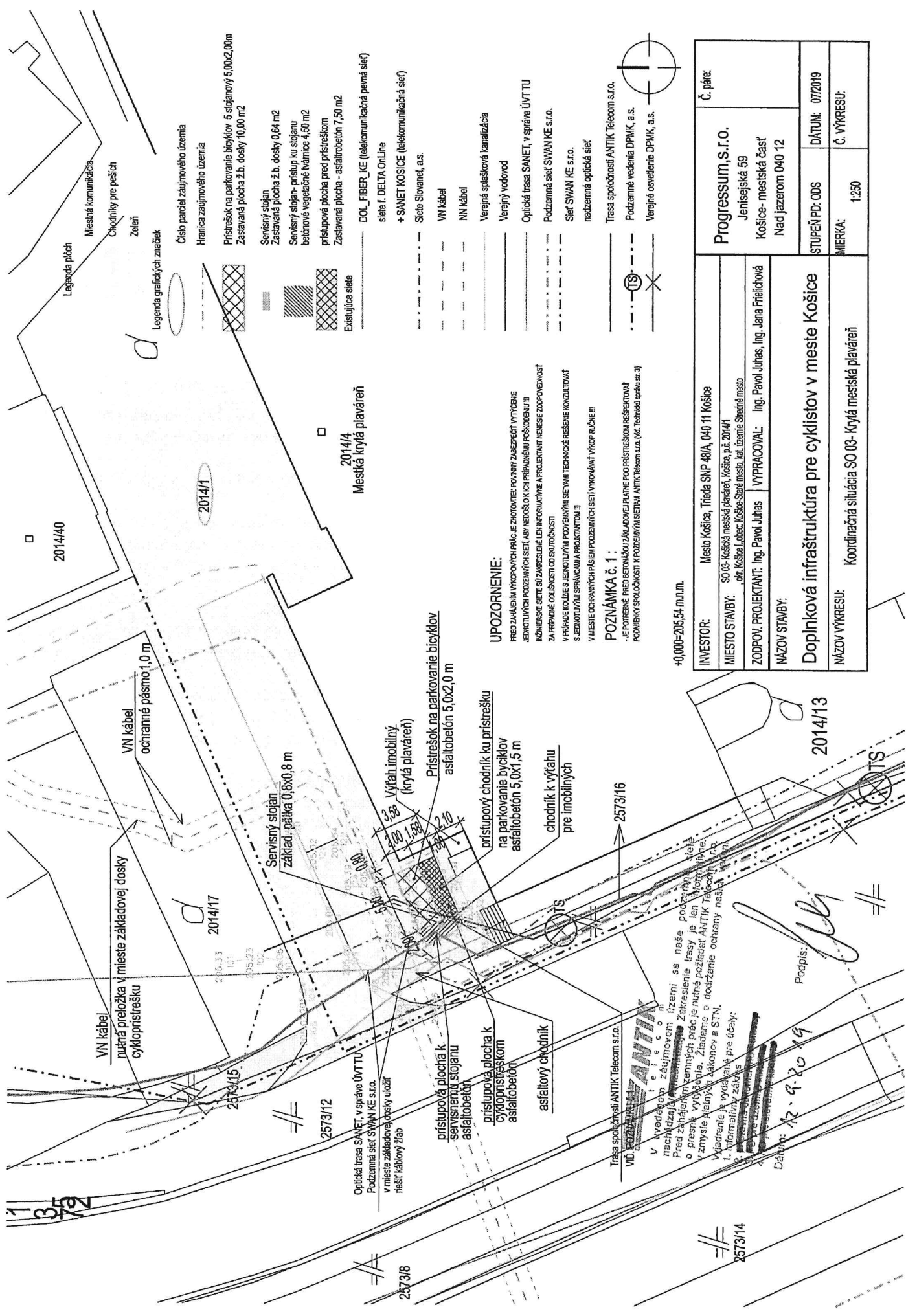
- pred začatím zemných prác je nutné objednať vytýčenie káblov zaslaním objednávky a mapového podkladu na e-mailovú adresu: mkopera@antik.sk, kontakt: 0915 918 489 – Martin Kopera,
- v okolí našich káblov – 3 m – je potrebný ručný výkop,
- v prípade, že bude križované naše podzemné vedenie, alebo dôjde ku súbehu plánovaného výkopu s ním, je bezpodmienečne nutné zaistiť naše vedenie proti vzniku previsu,
- odkryté vedenie musí byť chránené proti mechanickému poškodeniu,
- pri križovaní, resp. súbehu nášho vedenia s novo ukladanými inžinierskymi sieťami musia byť dodržané minimálne vzdialenosti, stanovené v priestorovej norme STN 736005,
- **pod spevnenými plochami žiadame uložiť naše káble a rúry do betónových žlabov typu TK2 v korugovaných chráničkách, pod a nad betónové žlaby umiestniť železobetónovú dosku a na telekomunikačnú šachtu umiestniť poklop triedy D400,**
- v prípade prekládky našich vedení, tú zrealizujeme vlastnými kapacitami na náklady investora,
- projektovú dokumentáciu so zapracovanými podmienkami ochrany a prekládky našich vedení žiadame predložiť na odsúhlasenie, prekládku je možné realizovať až po uzavretí dohody,
- pred zasypaním odkrytých chráničiek našej spoločnosti žiadame, aby bol prizvaný zástupca našej spoločnosti kvôli kontrole nepoškodenosti vedenia.

Toto vyjadrenie má platnosť šesť mesiacov.

S pozdravom



Jana Filipová 
Oddelenie zmluvných vzťahov a výstavby



Legenda plôch
 Miestna komunikácia
 Chodníky pre peších
 Zelen'

Legenda grafických značiek
 Číslo parceli záujmového územia
 Hranica záujmového územia
 Prístrešok na parkovanie bicyklov 5 sridanový 5,00x2,00m
 Zastavaná plocha ž.b. dosky 10,00 m²
 Servisný stojan
 Zastavaná plocha ž.b. dosky 0,64 m²
 Servisný stojan - prístup ku stojanu
 betonová vegetačná tvárnica 4,50 m²
 prístupová plocha pred prístreškom
 Zastavaná plocha - asfaltobetón 7,50 m²
 Existujúca sieť

--- DOL_FIBER_KE (telekomunikačná pevná sieť)
 --- sieť f. DELTA OnLine
 --- + SANET KOSICE (telekomunikačná sieť)
 --- Sieť Slovenskej, a.s.
 --- VN kábel
 --- NN kábel
 --- Verejná spašková kanalizácia
 --- Verejný vodovod
 --- Optická trasa SANET, v správe ÚVTU
 --- Podzemná sieť SWAN KE s.r.o.
 --- Sieť SWAN KE s.r.o.
 --- nadzemná optická sieť

--- Trasa spoločnosti ANTIK Telecom s.r.o.
 --- Podzemné vedenie DPMK, a.s.
 --- Verejná osvetlenie DPMK, a.s.

UPOZORNENIE:
 PRED ZAČIATKOM VÝKOPOVÝCH PRÁC JE ZNEKOTVENÉ POVRCHNÉ ZABEZPEČENIE VÝKOPUJE
 SMOULOVÝCH PODZIEMNYCH SÍŤI, AKY NEBUDELO K ICH PRÍJAVENÉMU POŠKODENIU !!
 INŽENIERSKÉ SIEŤE SU ZAKRESLENÉ LEN INFORMATÍVNE A PROJEKTANT NENIESE ZODPOVEDNOSŤ
 ZA PRÁVNE ODŮVŤOVANIE OD SÚKŤOVNÍKŤI
 V PRÍPADE KOLÍZIE S JEKŤOVÝMI PODZIEMNYMI SIEŤAMI TECHNICKÉ REŠIENIE KŤZULTOVANÉ
 S JEKŤOVÝMI SPRÁVCAMI A PROJEKTANTMI !!
 V MIESTE OCHRANÝCH PÁSIEN PODZIEMNYCH SÍŤI VYKŤOVANÁ VÝKOP RŤVÁŤE !!

POZNÁMKA č. 1:
 - JE POTREBNÉ PRED BETŤOVANÍM ZAKŤOVYPLAŤE POD PRÍSTREŠKŤOM REŠIENŤOVANÉ
 POMERNKY SPOĤIČŤOSŤI K PODZIEMNYM SIEŤAM ANTIK Telecom s.r.o. (KŤ. Technická správa st. 3)

+0,000=205,54 m.n.m.

INVESTOR:	Mesto Košice, Trieda SNP 48/A, 040 11 Košice	Č. páte:	Progressum, s.r.o.
MIESTO STAVBY:	SO 03- Košická mestská plaváreň, Košice, p.č. 2014/11 "dŤr. Košice", obec: Košice-StarŤ mesto, kat. územie: StarŤná mestŤo		Jenisejská 59
ZODPOV. PROJEKTANT:	Ing. Pavol Juhas		Košice- mestská časŤ
NAZOV STAVBY:	VYPRACOVAL: Ing. Jana FrieľichovŤa		Nad jazerom 040 12
Doplnková infraštruktúra pre cyklistov v meste Košice		STUPEŇ PD- ODS	DAŤUM: 07/2019
NAZOV VÝKRESU: Koordináčna situácia SO 03- KrytŤa mestská plaváreň		MIERKA:	Č. VÝKRESU:
		1:250	

2573/15
 2573/12
 2573/16
 2573/18
 2573/14

Podpis: [Signature]

DaŤum: 12.9.2019

Žiadosť o vyjadrenie k existencii podzemných telekomunikačných vedení a zariadení spoločností SITEL s. r. o., Slovenská sporiteľňa a. s., O2 Slovakia, s. r. o.

I. Žiadosť

Magistrát mesta Košice

Trieda SNP 48/A, 040 11 Košice

list ZN.:MK/A/2019/08770 Ing. Hanigovská dňa 17.6.2019

.....
žiadateľ

.....
č. j. žiadateľa

Žiadam o vydanie vyjadrenia o existencii podzemných telekomunikačných vedení a zariadení (ďalej len PTZ) spoločností SITEL s. r. o. a O2 Slovakia, s. r. o. /v správe SITEL/ na stavbu/stavebnú akciu

Doplňková infraštruktúra pre czklisto v meste Košice - podľa príloh

Presné vymedzenie rozsahu prác a katastrálne územie: k. ú. : Stredné mesto, Terasa, Skladná.

Pre vymedzenie rozsahu prác, ktorými môžu byť PTZ dotknuté prikladám: 9x situácia
1x situácia SITEL

.....
Vyjadrenie požadujem na účely: realizácie stavby

V Košiciach dňa 28.6.2019 list

Žiadateľ: list zo dňa 26.6.2019

II. Vyjadrenie číslo: 634/2019/KE **zo dňa : 28.6.2019**
Vybavuje: úsek výstavby Košice: Anna Šimková / 0911 902 003

V záujmovom území stavby sa nachádza telekomunikačná trasa v správe a majetku spoločnosti SITEL s.r.o. – podľa príloh.

S realizáciou súhlasíme za dodržania nasledovných podmienok :


1. V záujmovom území sa nachádza telekomunikačná trasa HDPE rúr a optických káblov spoločnosti SITEL s.r.o. a O2 Slovakia, s.r.o..
2. Pred začatím stavebných prác je potrebné v spolupráci so SITEL s.r.o. túto telekomunikačnú trasu **vytyčiť a následne dohodnúť ďalší postup a podmienky jej ochrany na náklady investora.**
3. Súhlasíme s realizáciou s podmienkou, že v ochrannom pásme a v miestach súbehu alebo križovania podzemných telekomunikačných vedení nie je možné použiť technológiu mikrotunelovania, v týchto miestach vykonávať výlučne ručný výkop vo vzdialenosti 1,5m na obe strany telekomunikačnej trasy.
Po realizácii stavby prizvať zástupcu spoločnosti SITEL s.r.o. na kontrolu pred zásypom.
4. **Za akékoľvek porušenie vedení v telekomunikačnej trase v správe spoločnosti SITEL s.r.o. je zodpovedný stavebník.**
5. Vyhlasujeme, že žiadateľovi bola poskytnutá informácia o aktuálnych existujúcich PTZ v rozsahu ním vyznačeného územia v situácii SITEL s.r.o. Za správnosť zaslaných podkladov ku žiadosti o vyjadrenie je v plnom rozsahu zodpovedný žiadateľ.
Vyjadrenie platí 6 mesiacov.

6. Nedodržanie podmienok ochrany PTZ je porušením právnej povinnosti podľa § 45 zákona č. 195/2000 Z.z. s následným vyodením sankcii, a to podľa zákona o telekomunikáciach, trestného zákona a zákona o priestupkoch.

V prípade vytýčenia kontaktujte:

Košice: Peter Glesg, 0903 486 941, pglesg@itel.sk

Pečiatka, podpis :



SITE s.r.o.
Kopčianska 18, 851 01 Bratislava
Zemplínska 6, 040 01 Košice

Podmienky práce v ochrannom pásme elektronických komunikačných sietí (EKS)

EKS (elektronická komunikačná sieť) je funkčne prepojená sústava prenosových systémov, prepájacích alebo smerovacích zariadení, vrátane sieťových prvkov, ktoré nie sú aktívne, ktoré umožňujú prenos signálov po vedení, rádiovými, optickými alebo inými elektromagnetickými prostriedkami., vrátane družicových sietí, pevných sietí s prepájaním okruhu a s prepájaním paketov, internetu a mobilných pozemských sietí, sietí na rozvod elektrickej energie v rozsahu, v ktorom sa používajú na prenos signálov, sietí pre rozhlasové a televízne vysielanie a káblových distribučných systémov bez ohľadu na druh prenášaných informácií.

Súčasťou fyzickej infraštruktúry EKS sú najmä rúry, stožiare, káblovody, kontrolné komory, vstupné šachty, rozvodné skrine, káblové vstupy do budov.

1. pred začatím zemných prác je stavebník povinný požiadať o vytýčenie trasy EKS a jej súčastí v mieste stavby SITEL s.r.o.. Vytýčenie vedenia bude vykonané na základe písomnej objednávky.

Západné Slovensko: Martina Hlavatá, tel.: +421 903 213 790, e-mail: mhlavata@sitel.sk
Východné Slovensko: Peter Glesg, tel.: +421 903 486 941, e-mail: pglesg@sitel.sk

2. pri križení sietí, tesných súbehoch, pri budovaní nových komunikácií a spevnených plôch pokiaľ nedochádza k preložke, je investor/realizátor povinný zabezpečiť integritu EKS tak, aby nedošlo k jej ohrozeniu alebo poškodeniu. Mechanická ochrana, alebo vynútená preložka bude realizovaná v plnej výške na náklady investora. V prípade ochrany, alebo vynútenej preložky EKS v majetku/správe SITEL s.r.o. je žiadateľ/investor povinný **predložiť na schválenie realizačný projekt ochrany, alebo preložky EKS.**
3. pri prácach počas realizácie stavby, ktorými môžu byť poškodené podzemné vedenia a zariadenia EKS v majetku/správe SITEL s.r.o., je stavebník povinný dodržať podmienky pre práce v ochrannom pásme EKS a vykonať všetky objektívne účinné opatrenia, aby nedošlo k ich narušeniu, alebo poškodeniu.
4. realizáciu ochrany a preložky pre investora vykoná spoločnosť SITEL s.r.o., alebo ňou poverená organizácia podľa cenovej kalkulácie schválenej spoločnosťou SITEL s.r.o..
5. v prípade preložky vedení, ktoré budú vyžadovať výluku prevádzky, je potrebné oznámiť termín prác 30 kalendárnych dní vopred. Ak plánované práce negatívne neovplyvnia prevádzku, je potrebné ich oznámiť minimálne 5 prac. dní vopred.
6. po realizácii preložky bude EKS odovzdaná SITEL s.r.o.. Žiadateľ/investor je povinný v súčinnosti so SITEL s.r.o. vypracovať porealizačnú projektovú dokumentáciu, ktorá bude obsahovať porealizačné geometrické zameranie s polohopisom preložených káblov, spojok a káblových šácht.
7. pri vykonávaní všetkých prác sú osoby vykonávajúce stavebné práce povinné dodržať platné predpisy podľa STN 73 6003 pre priestorovú úpravu vedení v plnom rozsahu. Existujúce EKS sú chránené ochranným pásmom (§ 68 zákona č.351/2011 Z.z.). Zároveň je nutné dodržať ustanovenie § 65 zákona č. 351/2011 Z.z. o ochrane proti rušeniu.
8. za prerušenie prevádzky počas prác v ochrannom pásme je zodpovedný realizátor stavby.
9. ochrana EKS vyžaduje, aby boli bezpodmienečne a bezvýhradne dodržané podmienky ochrany telekomunikačných zariadení, a to :
 - v ochrannom pásme EKS vykonávať ručný výkop 1,5 m na obe strany od ich trasy
 - upozorniť pracovníkov vykonávajúcich zemné práce na možnú polohovú odchýlku +/- 30 cm
 - v prípade potreby, overenie výškového a stranového uloženia podzemných vedení EKS ručnými sondami
 - v prípade obnaženia EKS zabezpečiť ich primeranú ochranu proti poškodeniu
 - nad trasou EKS dodržiavať zákaz prechádzania ťažkými vozidlami, kým sa nevykoná ochrana proti poškodeniu
 - nad trasou EKS dodržiavať zákaz skládok a budovania zariadení, ktoré by k nim znemožňovali prístup
 - bez súhlasu zodpovedného pracovníka spoločnosti SITEL s.r.o. nezvyšovať a neznižovať vrstvu zeminy nad EKS
 - v prípade akéhokoľvek poškodenia vedenia informovať o tom bezodkladne SITEL s.r.o.
 - za prevádzku optických káblov počas prác v ich ochrannom pásme je zodpovedný realizátor týchto prác



telekomunikačné riešenia

- pred zásypom výkopu prizvať zástupcu SITEL s.r.o. na kontrolu, previesť zhutnenie zeminy pod trasou vedenia
- obnoviť značenie (krycia fólia, markery) a spísať zápis o nepoškodení trasy vo vlastníctve a správe spoločnosti SITEL s.r.o..

Upozorňujeme že nedodržanie vyššie uvedených podmienok ochrany zariadení je porušením povinnosti podľa § 68 Zákona č. 351/2011 Z.z. o elektronických komunikáciách v platnom znení.

UPOZORNENIE: Poškodenie EKS je trestné v zmysle § 286 Trestného zákona ! Za poškodenie EKS je zodpovedný stavebník, a spoločnosť SITEL s.r.o. je oprávnená vymáhať náklady na opravu EKS, ako aj ďalšie škody spôsobené poškodením/prerušením prevádzky EKS.

SITEL s.r.o.
Zemplínska 6
040 01 Košice
+421 (55) 674 99 44

SITEL s.r.o.
Kopčianska 18
851 01 Bratislava
+421 (2) 6381 4662



IČO : 31 688 305
IČ DPH: SK 2020494619
spoločnosť registrovaná
na OS Košice I.

www.sitel.sk
www.sitelnet.sk
www.sitelpop.sk
www.sitelvsat.sk



MESTO KOŠICE		2
Došlo dňa:	10 -07- 2019	
Prílohy:	2v.	Č. sp.
	MKA/19/05/4163	Vyb.

Magistrát mesta Košice
- referát dopravy
Trieda SNP 48/A
040 11 Košice
Slovenská republika

Váš list číslo/zo dňa
MK/A/2019/08770/17.06.2019

Naše číslo / zo dňa
471/27.06.2019

Vybavuje/ mobil
Jacko /

Košice
08.07.2019

Vec: **Vyjadrenie k existencii inžinierskych sietí a zariadení**

Na základe Vášho listu vo veci žiadosti o zakreslenie podzemných inžinierskych sietí a zariadení na stavbe z hľadiska našej pôsobnosti v záujmovom území podľa priloženej prílohy:

- **Názov stavby:** „ *Doplňková infraštruktúra pre cyklistov v meste Košice* “
- **Lokalita:** ulice: *Staničné námestie, Jedlíkova, Krytá plaváreň, Kukučínova, Námestie Laca Novomeského, Ružínska, Medická, OC Tip Top, Trebišovská*
- predkladáme nasledovné vyjadrenie:
v záujmovom území stavby sa **nenachádzajú** zariadenia a teplovodné vedenia spoločnosti Veolia Energia Východné Slovensko, s.r.o., Košice.

S pozdravom

Jozef Drobňák
Manažér CZT Juh- región Východ

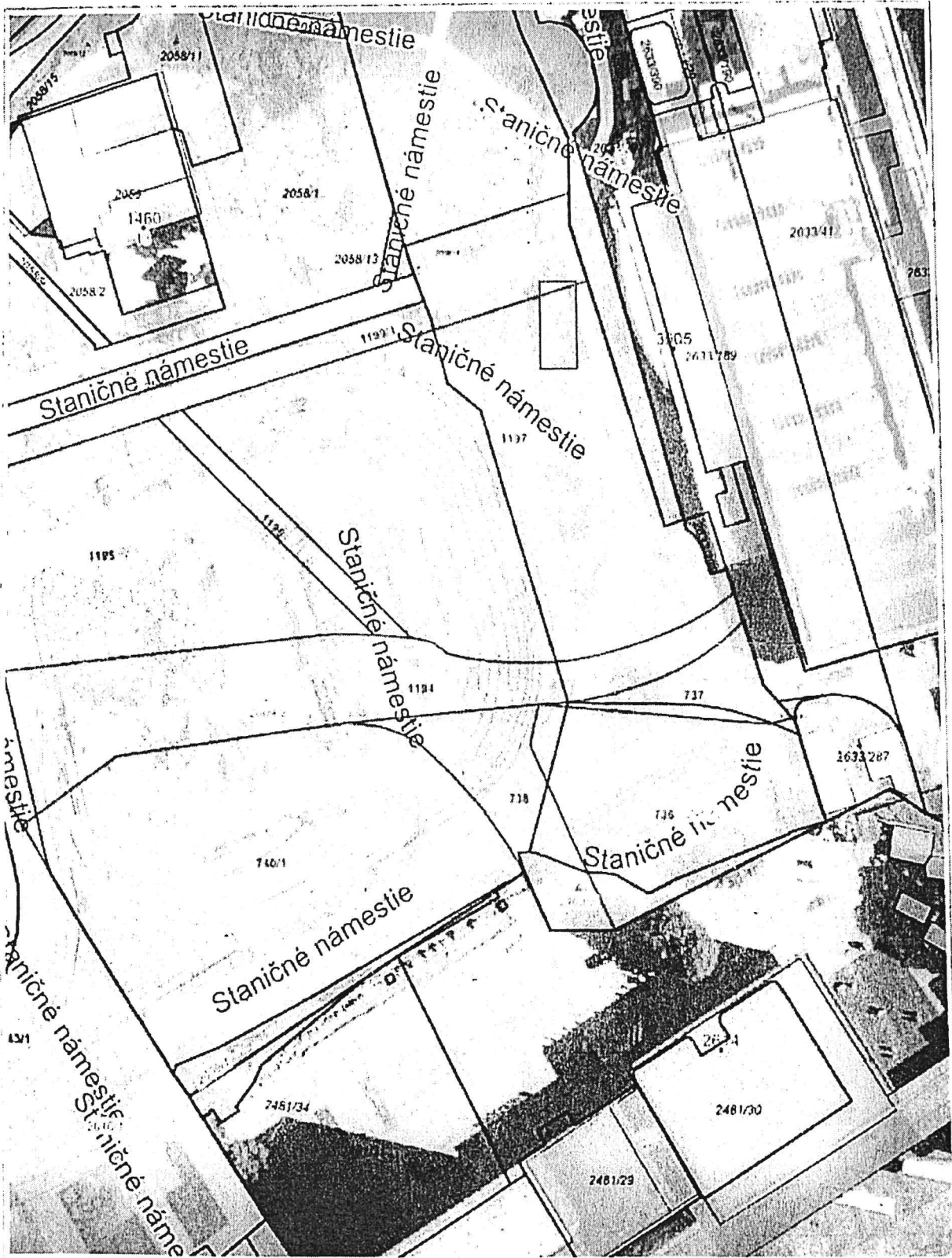
Veolia Energia
Východné Slovensko, s.r.o.
Moldavská cesta 8/A
040 11 Košice

Príloha: - overená situácia v úrovni katastrálnej mapy pre potreby vyjadrenia v mierke 1 : 964

Veolia Energia Východné Slovensko, s.r.o.
Moldavská cesta 8/A
040 11 Košice - Slovenská republika
tel.: + 421 55 642 78 86
e-mail: VS@veoliaenergia.sk

www.veoliaenergia.sk

IČO: 36 179 345
DIČ: 2020051242
IČ DPH: SK7020000097
bank. spojenie: Tatra banka, a.s.
IBAN: SK0511000000002627111942
Okresný súd Košice I
ObchR oddiel Sro, vl. č. 9895/V



20 m

-nemachádzajú sa siete. Jach

1:964

Veolia Energia
Východné Slovensko, s.r.o.
Moldavská cesta 8/A
040 11 Kosice

MINISTERSTVO OBRANY SR
Agentúra správy majetku
Detašované pracovisko Východ
Komenského 39/A
040 01 Košice

MESTO KOŠICE Bratislava 13. júla 2019	
Došlo dňa:	26 -07- 2019
Prílohy: ZV.	Č. sp.: HANIC
MILAN KOŠICE	

Magistrát mesta Košice
Referát dopravy
Trieda SNP 48/A
040 11 Košice

Vaše č./ z dňa:
MK/A/2019/08770/ 17.6. 2019

Naše číslo:
ASMdpV-49-729/2019

Vybavuje/linka:
Ing. Bednár/ 0960 515 788

Vec

„Doplňková infraštruktúra pre cyklistov v meste Košice - cykloprístrešky“
- zaslanie stanoviska

Agentúra správy majetku, Detašované pracovisko Východ, Košice, ako oprávnená odborná zložka Ministerstva obrany SR vydať stanovisko v predmetnej veci, po komplexnom zhodnotení v zmysle zákona č. 319/2002 Z. z. o obrane Slovenskej republiky v znení neskorších zmien a doplnkov a zákona č. 50/1976 Zb. o územnom plánovaní a stavebnom poriadku /stavebný zákon/ v znení neskorších zmien a doplnkov

s ú h l a s í

s vyššie uvedenou stavebnou akciou podľa predložených situácií – bez pripomienok.
V riešenom území sa nenachádzajú inžinierske siete vojenskej správy.

Toto stanovisko platí pre všetky ďalšie stupne projektu a pre všetky ďalšie konania v riešenom území. Na jeho základe je možné vydať územné, aj vodohospodárske rozhodnutie a stavebné povolenie. Investor (projektant) je povinný doručiť ho v odpise všetkým ďalším orgánom, organizáciám, ktoré budú na akcii zainteresované. Ak dôjde k zmenám, alebo ak realizácia stavby nebude začatá do dvoch rokov od vydania stavebného povolenia, je potrebné požiadať o nové záväzné stanovisko.

JUDr. Ivan HANIC
riaditeľ

Prílohy: 9x situácia



T O W E R C O M

Magistrát mesta Košice
Referát dopravy
Trieda SNP 48/A
040 11 Košice

Váš list zn.:
MK/A/2019/08770
z 20.-27.06.2019

Naša značka:
4989,5285/2019

Vybavuje/linka:
Ing. Budinský

Bratislava
22.07.2019

Vec:

Vyjadrenie k IS stavby m. č. Košice Pol'ov:

„lokalita:šc 3/3402 oprava št. cesty“ a

„Cykloprístrešky v m. Košice: Hl. stanica, Jedlíkova, Krytá plaváreň, Kulturpark, L. Novomestského, Magistrát m Košice, Medická, Tip Top, Trebišovská “

Spoločnosť Towercom, a.s. vo vami určených lokalitách, podľa predložených KM, neprevádzkuje žiadne svoje zariadenia, alebo siete. Vami navrhovaná činnosť v určených oblastiach nevyvolá stret záujmov s činnosťou našej spoločnosti. K PD, k výstavbe, respektíve k úradným konaniam nemáme námietky.

S pozdravom

Ing. Rudolf Ďuriš
Vedúci OPP

Originál vyjadrenia Vám zasielame elektronicky, v prípade potreby písomného vyhotovenia Vás žiadame o spätnú väzbu na kontaktnú osobu:

Ing. Marian Budinský
+421 2 49220 227 (tel)
+421 2 49220 461 (fax)

+421 904 474 385 (mobil)

E-mail: <mailto:marian.budinsky@towercom.sk>



SWAN

MESTO KOŠICE		2
Došlo dňa:	10 -07- 2019	
Prílohy:	Č. sp.:	
MK/A/2019/08770	151/151	
	Vyd.:	
	HANICOVA	

Magistrát mesta Košice

Trieda SNP 48/A

040 11 Košice

Váš list číslo/zo dňa:

27.06.2019

Naše číslo:

IK/222/2019

Vybavuje/telefón:

Ing.Krasnayová/+421 917 378 810

V Košiciach dňa:

09.07.2019

MK/A/2019/08770

Vec: Vyjadrenie k žiadosti o zakreslenie inžinierskych sietí

Spoločnosť SWAN KE, s.r.o., Juhoslovanská 2/A, Košice ako vlastníč optickej siete Vám na základe Vašej žiadosti o zakreslenie inžinierskych sietí pre spracovanie projektu:

„doplnková infraštruktúra pre cyklistov v meste Košice“

oznamuje, že v záujmovom území sa **nachádzajú podzemné a nadzemné inžinierske siete** v majetku spoločnosti SWAN KE, s.r.o., ktoré sme Vám orientačne zakreslili do Vašich podkladov.

Cykloprístrešok Krytá plaváreň

Žiadame o dodržanie nasledovných podmienok:

- požadujeme dodržiavať platné predpisy podľa STN 73 6005 pre priestorovú úpravu vedení technického vybavenia
- realizáciu výkopových prác 0,5 m od osi trasy zemných telekomunikačných vedení a zariadení /ochranné pásmo/ požadujeme vykonávať zásadne ručným spôsobom bez používania strojných mechanizmov v zmysle §66 a §68 Zákona č. 351/2011 Z.z. o elektronických komunikáciách.

SWAN KE, s.r.o., Juhoslovanská 2/A, 040 13 Košice, Slovenská republika
IČO: 36 184 641, DIČ: 2020051649, IČ DPH: SK2020051649
Zapísaná v OR Okresného súdu Košice I, Oddiel Sro, Vložka č. 10384/V
Tel.: +421 55 63 67 173, e-mail: kosice@swan.sk, www.swan.sk
IBAN: SK37 1100 0000 0026 2871 0314 TATRSKBX

VÁS
TELEKOMUNIKAČNÝ
OPERÁTOR

SWAN

SWAN


- jestvujúce káble musia byť vytýčené, vytýčenie sa realizuje na základe písomnej objednávky na adresu SWAN KE s.r.o., Juhoslovanská 2/A, 040 13 Košice
- vytýčené, zemnými prácami odkryté telekomunikačné vedenia a zariadenia je dodávateľ stavby povinný riadne zaistiť proti poškodeniu cudzím zásahom aj mimo pracovného času /uložením do drevených žľabov, resp. vyviazaním na trám/ a tým zabezpečiť ich plynulú prevádzkyschopnosť
- pri stavebných prácach si počínať tak, aby nedošlo k poškodeniu optických káblov
- nadzemnú optickú sieť je potrebné zabezpečiť proti poškodeniu
- v prípade vynútenej prekládky inžinierskych sietí spoločnosti SWAN KE, s.r.o., budú tieto realizované na náklady investora

S pozdravom



**Ing. Ján Tkáč, výkonný riaditeľ
SWAN KE, s.r.o.**

Prílohy: nákres situácie 1x



Magistrát mesta Košice

Trieda SNP 48/A

040 11 Košice

Váš list číslo/zo dňa:	Naše číslo:	Vybavuje/telefón:	V Košiciach dňa:
09.08.2019	IK/260/2019	Ing.Krasnayová/+421 917 378 810	19.08.2019

VEC: Vyjadrenie k žiadosti o zakreslenie inžinierskych sietí

Spoločnosť SWAN KE, s.r.o., Juhoslovanská 2/A, Košice ako vlastníka optickej siete Vám na základe Vašej žiadosti o zakreslenie inžinierskych sietí pre spracovanie projektu:

„doplňková infraštruktúra pre cyklistov v meste Košice“

oznamuje, že v záujmovom území sa **nachádzajú podzemné a nadzemné inžinierske siete** v majetku spoločnosti SWAN KE, s.r.o., ktoré sme Vám orientačne zakreslili do Vašich podkladov.

Cykloprístrešok Krytá plaváreň

Súhlasíme s Projektovou dokumentáciou, nakoľko je naša podzemná infraštruktúra je vedená v káblovode DPMK. Žiadame o dodržanie nasledovných podmienok pre vzdušné vedenie:

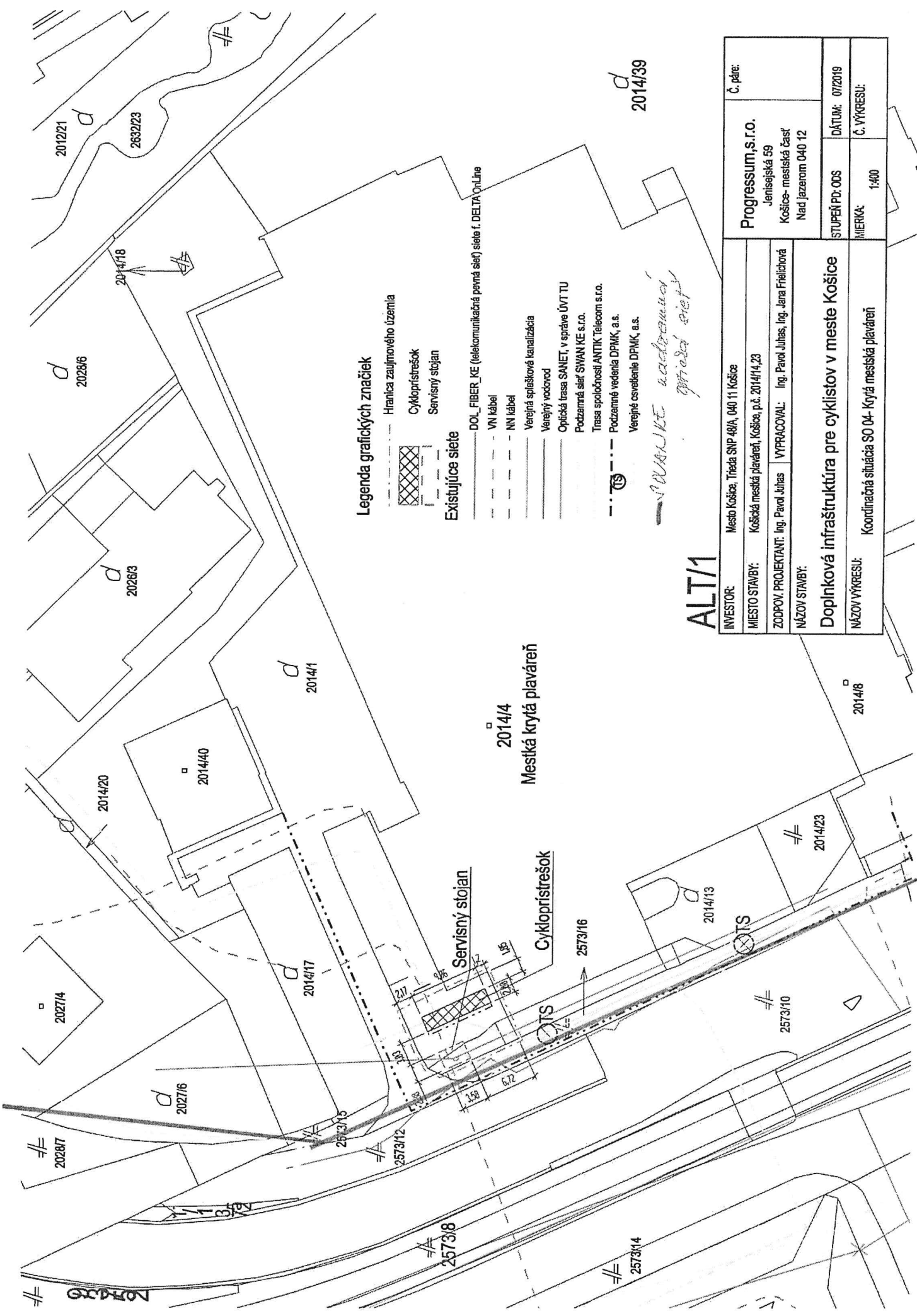
- nadzemnú optickú sieť je potrebné zabezpečiť proti poškodeniu
- v prípade vynútenej prekládky inžinierskych sietí spoločnosti SWAN KE, s.r.o., budú tieto realizované na náklady investora



**Ing. Ján Tkáč, výkonný riaditeľ
SWAN KE, s.r.o.**

Prílohy: náskres situácie 1x





Legenda grafických značiek

- Hranica zaujmového územia
- [Cross-hatched box] Cykloprístrešok
- [Circle with cross] Servisný stojan

Existujúce siete

- DOL_FIBER_KE (telekomunikačná pevná sieť) siete f. DELTA Online
- VN kábel
- NN kábel
- Verejná spíšťková kanalizácia
- Verejný vodovod
- Optická trasa SANET, v správe ÚVT TU
- Podzemná sieť SYWAN KE s.r.o.
- Trasa spoločnosti ANTIK Telecom s.r.o.
- Probrzenné vedenia DPMK, a.s.
- Verejné osvetlenie DPMK, a.s.

PWANKE uadobranový optická sieť

ALTM

INVESTOR:	Mesto Košice, Trieda SNP 48/A, 040 11 Košice	Č. páre:	Progressum, s.r.o.
MIESTO STAVBY:	Košická mestská plaváreň, Košice, p.č. 2014/14,23		Jerisejská 59
ZODPOV. PROJEKTANT:	Ing. Pavol Juhas	VYPRACOVAV:	Ing. Jara Frieľichová
NÁZOV STAVBY:	Doplnková infraštruktúra pre cyklistov v meste Košice		
NÁZOV VÝKRESU:	Koordinácia situácia SO 04- Krytá mestská plaváreň	STUPEŇ PP: ODS	DÁTUM: 07/2019
		MIERKA:	1:400
			Č. VÝKRESU:

2014/4
Mestská krytá plaváreň

2014/39

Ing. Hanigovská
Magistrát mesta Košice, referát dopravy
Trieda SNP 48/A
040 11 Košice

Naša značka V865/2019/MR	Vaša značka MK/A/2019/08770	Vyhotovil Ing. Roštár / 0911775029	Dátum 10.07.2019
------------------------------------	---------------------------------------	--	----------------------------

Vec: vyjadrenie k existencii inžinierskych sietí Energotel a.s.

Stavba: doplnková infraštruktúra pre cyklistov v meste Košice

V záujmovom území predmetnej stavby sa nenachádzajú inžinierske siete v správe Energotel a.s.

Toto vyjadrenie má platnosť 12 mesiacov.

Ing. Marek Roštár
technik

Mobil: +421 911 775 029
Pracovisko Južná trieda 121, 040 01 Košice
E-mail: rostar@energotel.sk
Web: www.energotel.sk

Energotel, a.s.
Miletičova 7
821 08 Bratislava
ICO: 357 852 17
IČ DPH: SK2020256315
-12-

Energotel, a.s.
Miletičova 7
821 08 Bratislava



MESTO KOŠICE
Magistrát mesta Košice
Referát dopravy
Trieda SNP 48/A
040 11 Košice

Váš list č. / zo dňa : MK/A/2019/08770 / 7.08.2019
Naše číslo : 342-19 / oDSaTR / Vo
Vybavuje : Ing. Peter Vodila
Telefón : 055 / 28 28 557
E-mail : zakresy@slovanet.net
Miesto : Košice, Werferova 3
Dátum : 25. júla 2019

VEC : Vyjadrenie spoločnosti Slovanet, a.s. k predkladanému stavebnému zámeru – doplnenie informácií k lokalite Krytá plaváreň

Na základe Vašej žiadosti o vyjadrenie sa k existencii podzemných a nadzemných sietí v majetku, resp. správe spoločnosti Slovanet, a.s. v záujmovej oblasti stavby

Doplnková infraštruktúra pre cyklistov v meste Košice – lokalita pri Krytej plavárni, doplnenie vyjadrenia adresovanú nám listom / emailom zo dňa 7. augusta 2019 Vám dávame nasledovné stanovisko :

Siete spoločnosti Slovanet, a.s. v nespevnených plochách majú krytie max. 0,5m. Keďže pri stavbe cykloprístrešku sa uvažuje s úpravou terénu do hĺbky 0,45m navrhujeme po vytýčení sietí ručne odkopať terén a obnažiť existujúce siete. Podľa potreby prehĺbiť terén pod sieťami a v zastavanom území uložiť siete do káblových žľabov. Za spoločnosť Slovanet, a.s. súhlasíme, aby v jednom žľabe boli uložené siete aj viacerých telekomunikačných operátorov, pokiaľ to obnažené vedenia presúvaním umožnia.

Žiadame Vás, aby ochranu sietí Slovanet, a.s. v záujmovom území realizovala spoločnosť Sitel, s.r.o. (Zemplínska 6, 040 01 Košice). Všetky práce je potrebné koordinovať a následne vykonávať za účasti dozoru majiteľa sietí.

Toto vyjadrenie je vydané pre Vašu potrebu, tiež potrebu územného, resp. stavebného konania na príslušnom stavebnom úrade, platí len v rozsahu nami overených Vami zaslaných podkladov a stráca platnosť dňa 1. augusta 2020.

S pozdravom


Ing. Ivan Bartošik
vedúci odd. dizajnu siete a technického rozvoja
 (14)
Slovanet, a. s.
Záhradnícka 151, 821 08 Bratislava 2
IČO: 35954612, IČDPH: SK2022059094

MESTO KOŠICE

Magistrát mesta Košice

MESTO KOŠICE		Referát dopravy
		Trieda SNP 48/A
Došlo	26 -07- 2019	040 11 Košice
dňa:		
Príjmy:		
E.Š.		

Váš list č. / zo dňa: MK/A/2019/08770 / 17.06.2019
Naše číslo: 342-19 / oDSaTR / Vo
Vybavuje: Ing. Peter Vodila
Telefón: 055 / 28 28 557
E-mail: zakresy@slovanet.net
Miesto: Košice, Werferova 3
Dátum: 25.júla 2019

VEC : Vyjadrenie spoločnosti Slovanet, a.s. k predkladanému stavebnému zámeru

Na základe Vašej žiadosti o vyjadrenie sa k existencii podzemných a nadzemných sietí v majetku, resp. správe spoločnosti Slovanet, a.s. v záujmovej oblasti stavby

Doplnková infraštruktúra pre cyklistov v meste Košice

adresovanú nám listom / emailom zo dňa 17.júna 2019 Vám dávame nasledovné stanovisko :

Spoločnosť Slovanet, a.s. súhlasí s predkladaným technickým riešením. Pri realizácii Vami plánovanej investičnej akcie dôjde ku styku s podzemnými telekomunikačnými vedeniami spoločnosti Slovanet, a.s. Existujúce zariadenia sú chránené ochranným pásmom (§68 zákona č. 351/2011 Z. z.). Upozorňujeme, že v káblovej ryhe je viac prvkov s rôznou funkčnosťou. (Údaje o technickom stave zariadení je možné poskytnúť po náležite zdôvodnenej potrebe.)

Pri prácach v blízkosti existujúcich telekomunikačných vedení upozorňujeme na znenie platnej legislatívy Zákona č. 351/2011 Z.z. - Zákon o elektronických komunikáciách, hlavne na §66-§68.

Každý je povinný počínať si tak, aby svojou činnosťou nepoškodzoval vedenia a nerušil prevádzku sietí alebo služieb a neoprávnene nezasahoval do siete a do poskytovania služieb, inak zodpovedá za škodu, ktorú tým podniku spôsobil (§68 zákona č. 351/2011 Z. z.). Všetky vyvolané investície na existujúcej sieti (ochrana, prekládka, ...) je možné realizovať len po dohode a za podmienok dohodnutých s majiteľom alebo prevádzkovateľom dotknutého vedenia a uhrádza ich osoba, ktorá ich potrebu vyvolala (§66 zákona č. 351/2011 Z. z.).

Toto vyjadrenie je vydané pre Vašu potrebu, tiež potrebu územného, resp. stavebného konania na príslušnom stavebnom úrade, platí len v rozsahu nami overených Vami zaslaných podkladov a stráca platnosť dňa 1.augusta 2020.

S pozdravom



Ing. Ivan Bartošik
vedúci odd. dizajnu siete a technického rozvoja



(14)

Príloha : Polohopis sietí Slovanet, a.s. 1xA4, mierka M 1:500
Opečiatkované výkresy riešených oblastí.

Slovanet, a. s.
Záhradnícka 151, 821 08 Bratislava 2
IČO:35954612, IČDPH:SK2022059094



ŽELEZNICE SLOVENSKEJ REPUBLIKY
GENERÁLNE RIADITELSTVO, ODBOR EXPERTÍZY
Klemensova 8, 813 61 Bratislava

8

MESTO KOŠICE		2
Došlo dňa:	19 -07- 2019	
Prílohy:	Č. 50	
Ev. č.:	MKA/08770/A	

Mesto Košice, referát dopravy

Tr. SNP 48/A

040 11 Košice 11

Váš list číslo/zo dňa
MK/A/2019/08770/17.06.2019

Naše číslo
27685/2019/O230-2


Vybavuje/linka Bratislava
Ing. Ján Voloch/055/2293337 12.07.2019

Vec

Zakreslenie inžinierskych sietí - oznámenie

Odbor expertízy GR ŽSR, (zastupujúci ŽSR pri územnom plánovaní, územných a stavebných konaniach), na základe Vašej žiadosti o zakreslenie IS pre účely spracovania projektu – doplnková infraštruktúra pre cyklistov v meste Košice Vám oznamuje, že pre zakreslenie inžinierskych sietí (IS) sa priamo obráťte na **Správu majetku ŽSR Bratislava, OSM Košice**, (Štefánikova 60, 041 50 Košice) a pre zakreslenie podzemných kábelových vedení na ŽSR – OR Košice, (Kasárenské nám. č. 11, 041 50 Košice).

S pozdravom



I. z. Z. čka'

Ing. Ivan Štecko
riaditeľ odboru

Telefón
(02) 2029 7765

E-mail
gro230@zsr.sk

IČO
0031364501

DIČ
2020480121

IČ DPH
SK2020480121

ŽSR sú zapísané v Obchodnom registri Okresného súdu Bratislava I, v oddiele Po, vo vložke 312/B



8

ŽELEZNICE SLOVENSKEJ REPUBLIKY, BRATISLAVA
OBLASTNÉ RIADITEĽSTVO KOŠICE
SEKCIA ŽELEZNIČNÝCH TRATÍ A STAVIEB
Kasárenské námestie 5, 041 50 Košice

MESTO KOŠICE		2
Došlo dňa:	15 -07- 2019	
Prílohy:	č. sp.	1910/2019
MK/A/19/055315	Vyb.	KA NIGONKA

Magistrát mesta Košice
referát dopravy
Trieda SNP 48/A
040 11 Košice

Váš list číslo/zo dňa
MK/A/2019/08770
17.06.2019

Naše číslo
3679/2019/SŽTS

Vybavuje/linka
Kropuchová/4002

Košice
11.07.2019

Vec

Žiadosť o zakreslenie inžinierskych sietí – odpoveď

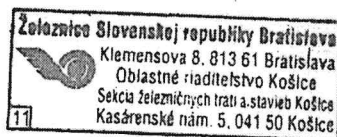
Stavba : „Doplnková infraštruktúra pre cyklistov v meste Košice“

Na základe Vašej žiadosti o zakreslenie inžinierskych sietí, ktoré by mohli byť vyššie uvedenou stavbou dotknuté, Vám oznamujeme, že naša Sekcia železničných tratí a stavieb nemá v správe podzemné inžinierske siete.

Doporučujeme Vám obdobnú žiadosť o vyjadrenie zaslať aj na ŽSR - Sekciu EE (Štefánikova 60, Košice) a Sekciu OZT (Tomášikova 27, Košice) a OSM Košice (Štefánikova 60, Košice)

Toto stanovisko je len stanoviskom k existencii podzemných inžinierskych sietí. Keďže predmetná stavba nezasahuje do ochranného pásma dráhy ŽSR súhrnné stanovisko ŽSR nie je potrebné.

S pozdravom



Ing. Miroslav Bartko
prednosta Sekcie ŽTS

Telefón
055/229 4002

Fax

E-mail
kropuchova.andrea@zsr.sk

Číslo účtu

IČO
0031364501

ŽSR sú zapísané v Obchodnom registri Okresného súdu Bratislava I, v oddieli Po, vo vložke 312/B



8

ŽELEZNICE SLOVENSKEJ REPUBLIKY, BRATISLAVA
OBLASTNÉ RIADITEĽSTVO KOŠICE
SEKCIA OZNAMOVACEJ A ZABEZPEČOVACEJ TECHNIKY
Tomášikova 27, 041 50 Košice

MESTO KOŠICE		2
Došlo dňa:	- 9 -07- 2019	
Prílohy:	zv.	č. sp.
1	2	3
Vyb.:		
R. <i>[Signature]</i>		

Magistrát mesta Košice
referát dopravy
Trieda SNP 48/A
040 11 Košice

Váš list číslo/zo dňa
MK/A/2019/08770

Naše číslo
864/2019/SOZT

Vybavuje/linka
Ing. Ščensný/ 055-229 4436

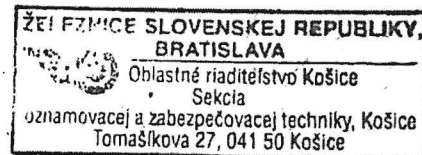
Košice
4.7.2019

Vec

Doplňková infraštruktúra pre cyklistov v meste Košice - zakreslenie IS


ŽSR, OR Košice - Sekcia oznamovacej a zabezpečovacej techniky k stavbe „doplňková infraštruktúra pre cyklistov v meste Košice“ **nemá pripomienky**, nakoľko sa vo vyznačenom záujmovom území **nenachádzajú podzemné káblové vedenia** ŽSR v našej správe vid' priložené vyjadrenie SMSÚ OZT KT Košice č.j. 13-151-154/07.2019/KT KE.

S pozdravom



[Signature]
Ing. Igor Ilavský
prednosta sekcie OZT Košice

Prílohy:
Vyjadrenie
Situácie



MESTSKÁ ČASŤ KOŠICE-ZÁPAD

Trieda SNP 39, 040 11 Košice

Mesto Košice
Trieda SNP 48/A4
040 11 Košice

Váš list číslo/zo dňa

Naše číslo
3249/2019/OR

Vybavuje/linka
Ing. Rastislav Lakatoš/7883241

Košice
10.09.2019

Vec

Vyjadrenie k projektovej dokumentácii pre potreby stavebného konania

Stavba: Doplnková infraštruktúra pre cyklistov v meste Košice

Dňa 28.08.2019 bola Mestskej časti Košice-Západ doručená Vaša žiadosť o vyjadrenie k projektovej dokumentácii „Doplnková infraštruktúra pre cyklistov v meste Košice“ pre účel vydania stavebného povolenia.

Projektová dokumentácia rieši stavebné objekty SO.01-Magistrát mesta Košice a SO.04-ZŠ Trebišovská.

Stavba SO.01-Magistrát mesta Košice sa nachádza v katastrálnom území Terasa na parcelnom čísle 545/18 a pozostáva z prístrešku s piatimi stojanmi pre desať bicyklov a samostatne stojaceho servisného stojanu. Prístrešok tvorí oceľová konštrukcia so sklenenými výplňami v zadnej a bočných stenách. Prístrešok je zastrešený zelenou extenzívnou strechou. Nosnú konštrukciu stojanu tvorí zváraný oceľový rám doplnený o gumový pás.

Stavba SO.04-ZŠ Trebišovská sa nachádza v katastrálnom území Terasa na parcelnom čísle 1383/1 a pozostáva z prístrešku s jedenástimi stojanmi pre dvadsaťdva bicyklov a samostatne stojaceho servisného stojanu. Prístrešok tvorí oceľová konštrukcia so sklenenými výplňami v zadnej a bočných stenách. Prístrešok je zastrešený zelenou extenzívnou strechou. Nosnú konštrukciou stojanu tvorí zváraný oceľový rám doplnený o gumový pás.

Mestská časť Košice-Západ v zmysle § 4 odst. 3 písm. d) zákona č. 369/1990 Z. z. o obecnom zriadení v znení neskorších predpisov **nemá námietky** k predloženej projektovej dokumentácii s dátumom vyhotovenia 08/2019.

Mestská časť Košice-Západ Vám dáva na vedomie, že po ukončení stavebných a montážnych prác sa všetky porušené zelené plochy, komunikácie, chodníky a spevnené plochy musia dať do pôvodného stavu.

Stanovisko nenahrádza rozhodnutia alebo súhlasy dotknutých orgánov podľa osobitných predpisov a vydáva sa pre účel vydania územného rozhodnutia.

TELEFÓN, FAX:
055/788 32 00
055/788 32 09

E-MAIL, WEB:
miestnyurad@kosicezapad.sk
<http://www.kosicezapad.sk>

BANKOVÉ SPOJENIE:
VÚB Banka, a. s.
15429512/0200

IČO: 00690970
DIČ: 2020928294
IČ DPH: nie je platcom

Stavebník je povinný dbať na to, aby uskutočnením stavby boli rešpektované všetky právne predpisy, príslušné technické normy a Všeobecne záväzné nariadenie mesta Košice č. 78 o čistote a verejnom poriadku.

S pozdravom



Mgr. Marcel Vrchota
starosta



MESTSKÁ ČASŤ KOŠICE-STARÉ MESTO

Hviezdoslavova 7, 040 34 Košice

MESTO KOŠICE	
Došlo dňa:	- 5 -09- 2019
Prílohy:	Č. sp. 19/17994
Vybr.: 19/17994	Košice 04.9.2019

Magistrát mesta Košice
Trieda SNP 48/A
040 11 Košice

Vec: Stanovisko k PD stavby pre stavebné konanie

Stavba: Doplnková infraštruktúra pre cyklistov v meste Košice
Umiestnenie cykloprístrešku na:
SO 02 – Staničné námestie
SO 04 – Mestská krytá plaváreň
Miesto: Košice-Staré Mesto, Staničné námestie, Mestská krytá plaváreň
Investor: Mesto Košice

- stanovisko

K Vašej žiadosti o stanovisko k predmetnej stavbe uvádzame nasledovné:

Mestská časť Košice-Staré Mesto k realizácii uvedenej stavby na území mestskej časti nemá pripomienky, s realizáciou súhlasí za podmienky dodržania príslušných právnych predpisov a platných technických noriem.


O vydanie povolenia stavby v prípade potreby požiadajte v zmysle stavebného zákona č. 50/1976 Zb. o územnom plánovaní a stavebnom poriadku v znení neskorších predpisov a vyhlášky č. 453/2000 Z.z. príslušný stavebný úrad samostatným podaním.

S pozdravom



Ing. Igor PETROVČIK
starosta

Vybavuje: Ing. Chytráček, 055/ 6827 132



SPRÁVA MESTSKEJ ZELENE V KOŠICIACH,
príspevková organizácia mesta, Rastislavova 79, 040 01 Košice

Mesto Košice

Mgr. Ondrej Kušnírik

Tr. SNP 48/A

040 11 Košice

Váš list číslo /zo dňa

Naše číslo

Vybavuje/linka

Košice

MK/2019/14805

2019/005535-31/ proj.

Ing. Marek Bobík

09.09.2019

055/72 63 440

Vec: Stanovisko k projektovej dokumentácii: „Doplnková infraštruktúra pre cyklistov v meste Košice SO 03- Krytá mestská plaváreň a SO 04- Základná škola Trebišovská“.

Na základe Vašej žiadosti o stanovisko k projektu stavby: „Doplnková infraštruktúra pre cyklistov v meste Košice SO 03- Krytá mestská plaváreň a SO 04- Základná škola Trebišovská“ pre investora Mesto Košice, Trieda SNP 48/A, Košice, pre účely stavebného konania odpovedáme nasledovne:

Z hľadiska správcu verejnej zelene na území mesta Košice k predmetnej stavbe cykloprístreška s vegetačnou strechou (SO 04- Základná škola Trebišovská) nemáme námietky za predpokladu, dodržania nižšie uvedených podmienok v plnom rozsahu.

Plochu pod stavebným objektom SO 03- Krytá mestská plaváreň nemá Správa mestskej zelene v správe.

Pred realizáciou prác, prípadne zriadenia staveniska alebo ďalšieho záberu zelene, ktorý vznikne počas stavených prác, je realizátor stavby povinný určiť presnú výmeru zaujatia verejného priestranstva a následne požiadať správcu verejnej zelene (Správu mestskej zelene v Košiciach) o vyjadrenie k záberu zelene.

Žiadame :

- Neskladovať stavebný ani iný odpadový materiál na zeleni bez nášho súhlasu.
- Oznámiť Správe mestskej zelene v Košiciach presný termín začatia a ukončenie prác.
- V prípade, že počas stavby vznikne ďalší záber zelene /manipulačný priestor, uloženie materiálu a pod./, je realizátor stavby povinný určiť presnú výmeru zaujatia verejného priestranstva a následne požiadať správcu verejnej zelene /SMSZ/ o vyjadrenie k záberu zelene.
- Pri realizovaní prác na zeleni resp. dočasnom zabratí verejnej zelene mesta Košice, za podmienok nevyhnutnej miery a nevyhnutne potrebného času, si počínať s náležitou opatrnosťou a dbať vo zvýšenej miere na predchádzanie a zamedzovanie vzniku škôd na živote, zdraví, majetku - verejnej zeleni, drevinách, porastoch, prvkoch umiestnených vo verejnej zeleni a pod., ktoré sú súčasťou verejnej zelene. V prípade spôsobenia škody na verejnej zeleni mesta Košíc je investor prác povinný škody odstrániť na vlastné náklady, alebo nahradiť správcovi zelene spôsobenú škodu v plnom rozsahu.

Telefón :
055/ 72 63 403
055/ 72 63 404

Riaditeľ :
055/ 72 63 401
055/ 62 57 220

Bankové spojenie :
Prima banka Slovensko a.s.
SK 60 5600 0000 0004 4386 8001
SK 42 5600 0000 0004 4386 9004

IČO: 17078202
DIČ: 2021157556
www.smsz.sk
smsz@smsz.sk

zelene/. Deň odovzdania upraveného terénu sa bude považovať za deň ukončenia prác. Za kvalitu úpravy zelene ručí realizátor stavby po dobu 12 mesiacov odo dňa odovzdania vlastníkovi, resp. správcovi zelene.

- Činnosti na verejnej zelene, resp. dočasný záber verejnej zelene mesta Košice realizovať za podmienok stanovených v platnej právnej úprave (príslušných osobitných alebo všeobecných právnych predpisoch), platných STN, VZN č. 78 o čistote a verejnom poriadku a iných všeobecne záväzných nariadeniach mesta Košice, vyjadreniach alebo stanoviskách dotknutých orgánov.
- Predložiť porealizačné zameranie po ukončení stavby.
- Upozorňujeme na ustanovenie zákona č. 50/76 Zb. o územnom plánovaní a stavebnom poriadku, z ktorého vyplýva povinnosť v zmysle § 86, 87 - údržba stavby.

V prípade nedodržania platných predpisov, alebo porušenia nariadení mesta Košice znečistením územia, devastáciou zelene - Správa mestskej zelene v Košiciach v zmysle zákona č. 401/1990 Zb. O meste Košice § 23 ods. 1, písm. a) (kto poruší nariadenie mesta) a písm. b) (kto neudržiava čistotu a poriadok na užívanom pozemku, alebo inej nehnuteľnosti a tým naruší vzhľad alebo prostredie mesta, alebo ak znečistí verejné priestranstvo, alebo odkladá veci mimo vyhradených miest) dá podnet na uloženie pokuty v zmysle citovaného zákona.

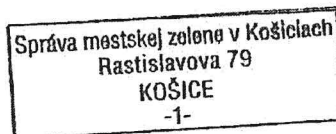
V zmysle VZN č. 70 O dani za užívanie verejného priestranstva, je realizátor stavby povinný požiadať vlastníka nehnuteľnosti - Mesto Košice o povolenie na užívanie verejného priestranstva a v súlade s ustanovením § 5 bude určená daň.

Platnosť tohto vyjadrenia je 12 mesiacov.

S pozdravom


Ing. Marta Popriková

poverená zastupovaním štatutárneho orgánu

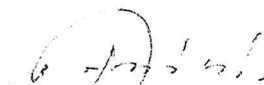


Správa mestskej zelene v Košiciach, Rastislavova 79, Košice

**PODMIENKY PRE ÚPRAVU TERÉNU PO VÝKOPOVÝCH PRÁČACH
NA VEREJNEJ ZELENÍ MESTA KOŠICE**

1. Výkopové práce na verejnej zelene mesta Košice, nachádzajúcej sa na pozemkoch vo vlastníctve, resp. správe mesta, ktoré sú voľne prístupné verejnosti (ďalej iba „verejná zeleň“) realizovať za podmienok stanovených v platnej právnej úprave (príslušných osobitných alebo všeobecných právnych predpisoch), STN, všeobecne záväzných nariadeniach mesta Košice, v povoleniach resp. rozhodnutiach príslušných orgánov, vyjadreniach alebo stanoviskách dotknutých orgánov, dotknutých osôb, v súlade s týmito podmienkami a na základe vyjadrenia správcu verejnej zelene mesta Košice, (Správy mestskej zelene v Košiciach, ďalej iba „správca zelene“).
2. Pri realizovaní výkopových prác, za podmienok nevyhnutnej miery a nevyhnutne potrebného času, si počínať s náležitou opatrnosťou a dbať vo zvýšenej miere na predchádzanie a zamedzenie vzniku škôd na živote, zdraví, majetku - verejnej zelene, drevinách, porastoch, prvkoch a pod., ktoré sú súčasťou verejnej zelene.
3. Po ukončení prác bezodkladne dotknutý terén a jeho okolie upraviť v zmysle nižšie uvedeného technologického postupu na vlastné náklady a pri dodržaní podmienok uvedených v bode 4. - 8. a upravený terén odovzdať správcovi zelene.
4. Pri realizácii zásypov pre úpravu prekopávok je potrebné výkop zasypať vhodnou zeminou (bez stavebných zvyškov), ktorá sa zhutní na - 20 cm pod úroveň okolitého terénu. Pre navážku je potrebné použiť biologicky aktívnu vrstvu zeminy hlinitého pôdneho typu, drobnohrudkovitej štruktúry, bez akýchkoľvek pevných častí s vhodnou pôdnou reakciou (pH 6,5 - 7,5). Ešte pred navážkou biologicky aktívnej účinnej zeminy je potrebné prizvať technika správcu zelene k odovzdaniu terénnych úprav (t.j. zhutneného zásypu) písomným záznamom, ktorý vydá pokyn na ďalší postup (t.j. navážku biologicky aktívnej zeminy) a realizáciu sadových úprav, resp. zatrávenie. Zatrávenie sa nevykonáva v mimovegetačnom období t.j. v termíne od 15.10. do 15.3..
5. Povrchové úpravy terénu po výkopových prácach a všetky poškodené plochy zrealizovať v zmysle nasledovného technologického postupu:
Prekopávkou zdevastovaný trávnatý drn odstrániť, plochu prekypriť do hĺbky 10 cm, obrobiť pôdnou frézou, zbaviť všetkých pevných častí (skelet o veľkosti väčšej ako 5 mm), urovnať výškové rozdiely, uhrabať, založiť trávnik výsevom v množstve 0,03 kg/m² trávneho osiva, opäť uhrabať a uvalcovať (na osiatej ploche sa môže nachádzať obnažené trávne semeno max. 20% z celkového vysiateho množstva), zaliať dávkou vody 10 - 15 l/m². Zalieva sa podľa potreby tak, aby naklíčené osivo neuschlo. Pre založenie trávnik je nutné použiť trávnu zmes pre parkový trávnik.
6. V prípade realizácie terénnych úprav v jesennom období (po 15. októbri), keď výsev už nie je možné zrealizovať, biologicky aktívnu zeminu naviesť s + 10% rezervou, kvôli uľahnutiu pôdy v zimnom období a samotný výsev vykonať na jar, v najbližšom možnom termíne. Pri realizácii sadových úprav do 15. októbra je potrebné zhutniť aj navezenú vrstvu zeminy.
7. Pri priaznivých podmienkach osivo vyklíči za cca 14 dní. Prvú kosbu je potrebné vykonať pri výške trávnik 6- 7 cm (mala by sa realizovať ručne). Po prvej kosbe je plocha pripravená na odovzdanie. Realizátor sadových úprav zvolá obhliadku za účasti technika správcu zelene a zástupcu miestneho úradu príslušnej mestskej časti .
8. V prípade kvalitne zrealizovaných sadových úprav prevezme technik správcu zelene plochy písomným záznamom, ktorý bude slúžiť ako doklad o ukončení výkopových prác. Realizátor odstúpi doklad na Magistrát mesta Košice, Referát daní a poplatkov.
9. Investor ručí za kvalitu úpravy zelene po výkopových prácach po dobu 12 mesiacov odo dňa odovzdania príslušnému technikovi správcu zelene.
10. V prípade spôsobenia škody na verejnej zelene, resp. na nej sa nachádzajúcich drevín, krov, porastov a pod. príp. iných prvkov, tvoriacich súčasť verejnej zelene, je investor prác povinný škody odstrániť na vlastné náklady alebo nahradiť správcovi zelene spôsobenú škodu v plnom rozsahu.

V Košiciach


Ing. Marta Popříková

poverená zastupovaním štatutárneho orgánu



MESTSKÁ KRYTÁ PLAVÁREŇ
Protifašistických bojovníkov č.4, 040 01 Košice

e-mail: plavarenkosice@gmail.com
www.plavarenkosice.sk

RNDr. Veronika Urbanovičová PhD
Správa mestskej zelene v Košiciach
Rastislavova 79
040 01 Košice

Váš list číslo/zo dňa

Naše číslo
31/2019/EU

Vybavuje/linka/email
Ing. Vlastimil Říha

Košice
05.09.2019

Vec: Stanovisko k navrhovanému umiestneniu prístrešku pre parkovanie bicyklov

Súhlasíme s navrhovaným umiestnením prístrešku pre parkovanie bicyklov tak ako je to navrhované v situačnom pláne. Doplnková infraštruktúra pre cyklistov v meste Košice. Len pre informáciu, v mieste kde má byť prístupová plocha k servisnému stojanu, je súčasnosti osadený stojanový banner.

S pozdravom

MESTSKÁ KRYTÁ PLAVÁREŇ
Protifašistických bojovníkov 4
040 01 Košice
IČO: 42319374 DIČ: 2023660067

Ing. Vladimír Hlívák
riaditeľ MKP

Telefón
+421 055/ 6222 316

Mobil
+421 917/ 388 406

Bankové spojenie
2102863359/0200

IČO
42319374

DIČ
2023660067



Základná škola Trebišovská 10, Košice

Magistrát mesta Košice
Trieda SNP 48/A
Oddelenie výstavby, investícií,
stavebného úradu a životného
prostredia
Referát dopravy
040 11 Košice

Váš list číslo/zo dňa	Naše číslo	Vybavuje/linka	Košice
	0154/2019	Mgr. Fábry/ 055/642 46 47	11.09.2019

Vec: Stanovisko k osadeniu cykloprístrešku

Súhlasím s osadením cyklistického prístrešku so stojanmi určenými na parkovanie bicyklov, servisného stojanu vybaveného náradím pre základné opravy a zároveň aj vykonaním stavebných úprav plôch v miestach prístrešku pri Základnej škole, Trebišovská 10, Košice. Cykloprístrešok má slúžiť najmä pre potreby žiakov a študentov študentov, návštevníkov školy a obyvateľov využívajúcich športoviská v jej blízkom okolí.

Mgr. Peter Fábry – riaditeľ školy

ZÁKLADNÁ ŠKOLA
Trebišovská 10
040 11 KOŠICE

