



PARCELA ( KATASTRALNA MAPA )



BUDOVA ( KATASTRALNA MAPA )



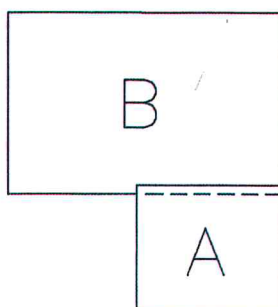
HRANICA ZAMERANÁ GEODETOM



BUDOVA ZAMERANÁ GEODETOM

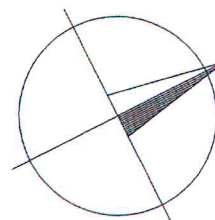



## ROZLOŽENIE NÁHĽADOV



súradnicový systém: JTSK

výškový systém: Bpv

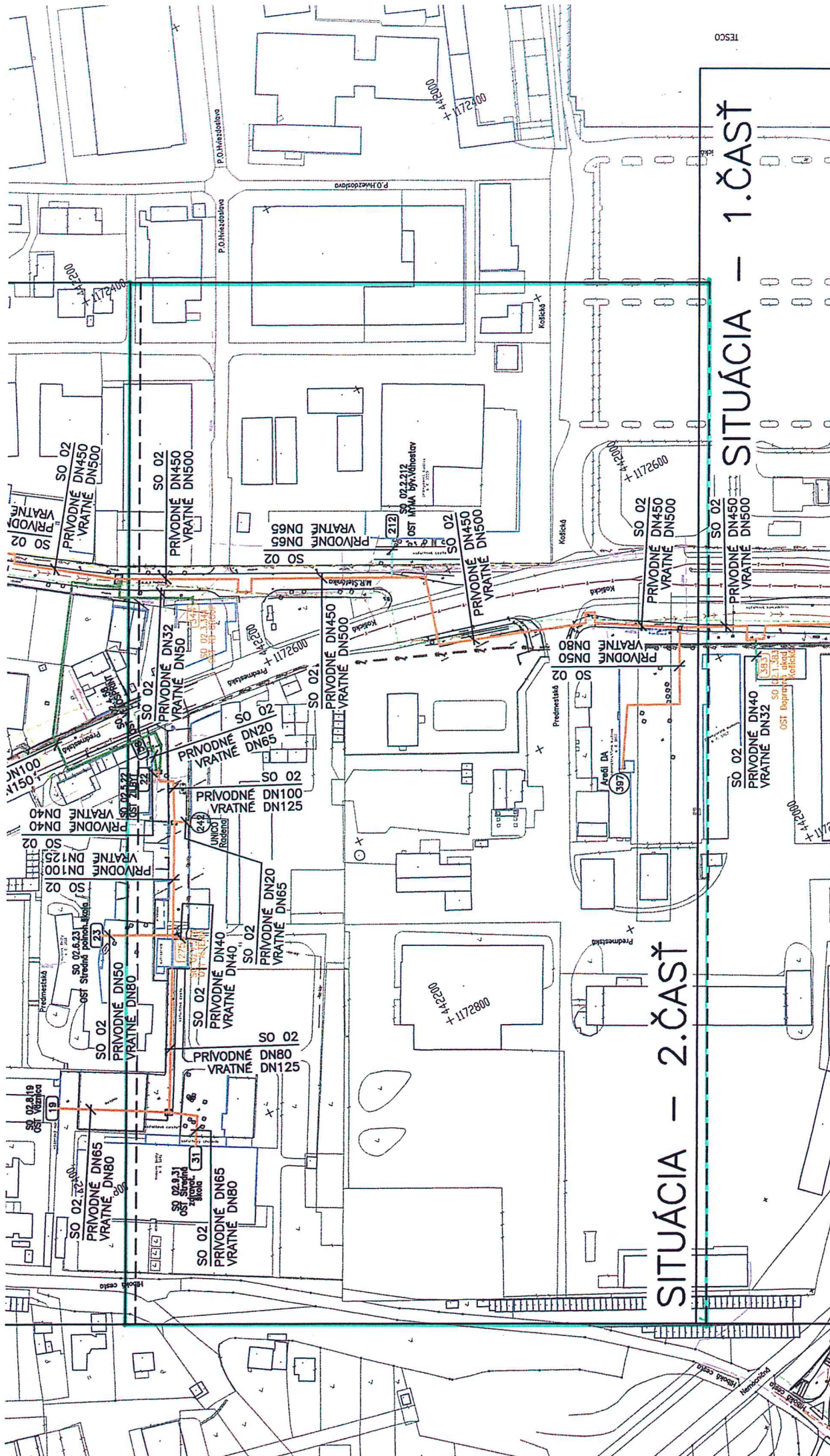


VYPRACOVAL: Ing.JEDLOVSKÝ Miloš	VEDÚCI PROJEKTANT: Ing.JEDLOVSKÝ Milan	<div></div> <div>ENERGIA, spol. s r.o. BANSKÁ BYSTRICA</div>	
ZODPOVEDNÝ PROJEKTANT: Ing.JEDLOVSKÝ Martin	HLAVNÝ ING.PROJEKTU: Ing.JEDLOVSKÝ Milan		
MIESTO STAVBY: ŽILINA			
INVESTOR: ŽILINSKÁ TEPLÁRENSKÁ, a.s., ULICA KOŠICKÁ 11, ŽILINA			
NÁZOV STAVBY: STAVEBNÉ ÚPRAVY EXIST. ROZVODOV TEPLA A ZMENA MÉDIA Z PARNÉHO NA HORÚCOVODNÉ		DÁTUM: 03/2015	ČÍSLO KÓPIE:  <div>7</div>
NÁZOV PROJEKTU: II.ETAPA – VETVA V2 MESTO		STUPEŇ: PS	
SO,PS: SO 02.00 HV ROZVOD VETVA 2 – MESTO		FORMÁT: A4 18	
		MIERKA: 1:2500	
ČASŤ: SO 02.1 POTRUBNÁ ČASŤ		ZÁKAZKOVÉ ČÍSLO: 02-1006-PS-01	
NÁZOV VÝKRESU: KLADAČSKÝ PLÁN		ARCHÍVNE ČÍSLO: E – S – 01 – 3 – 8137/2	

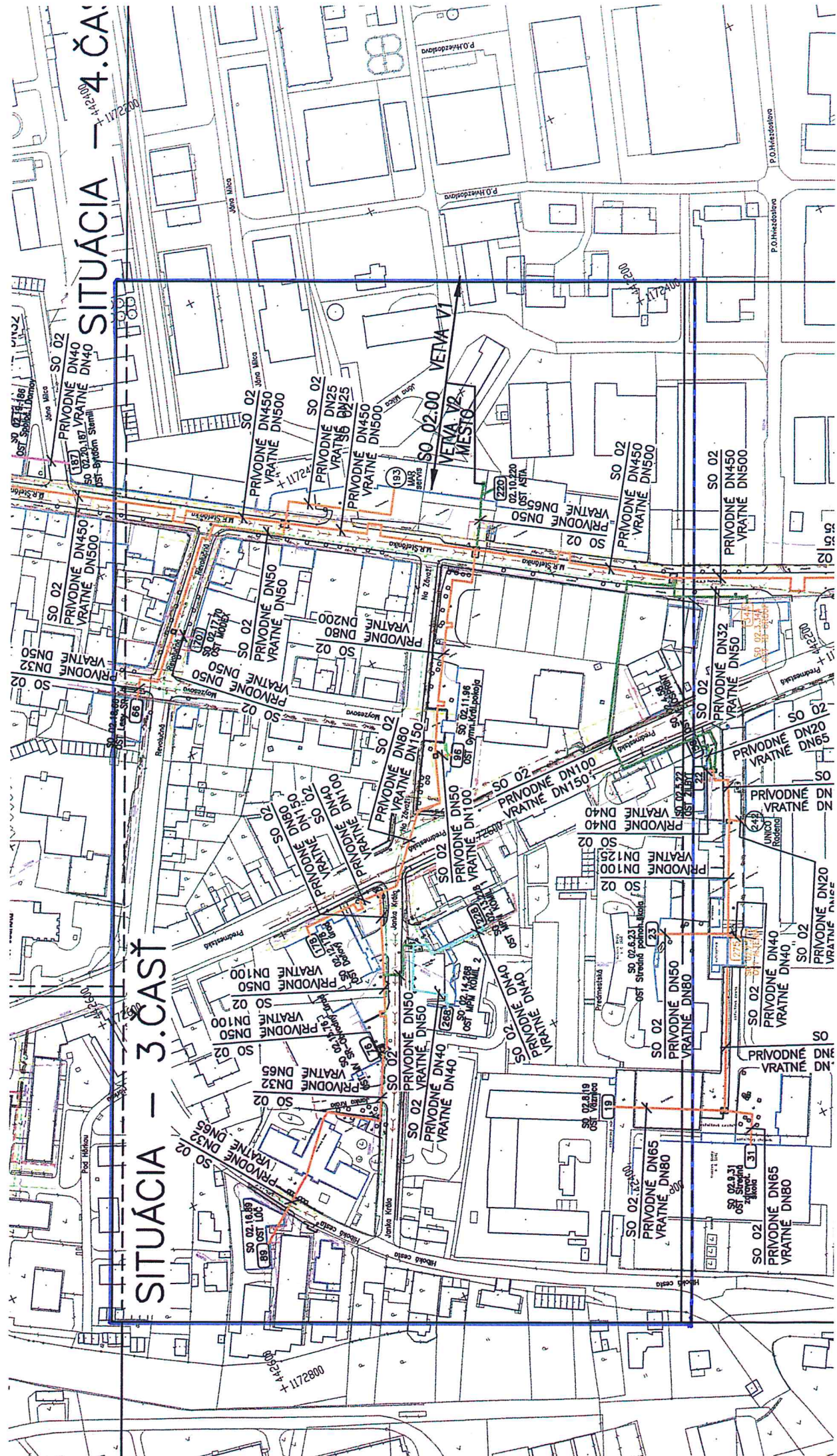








2



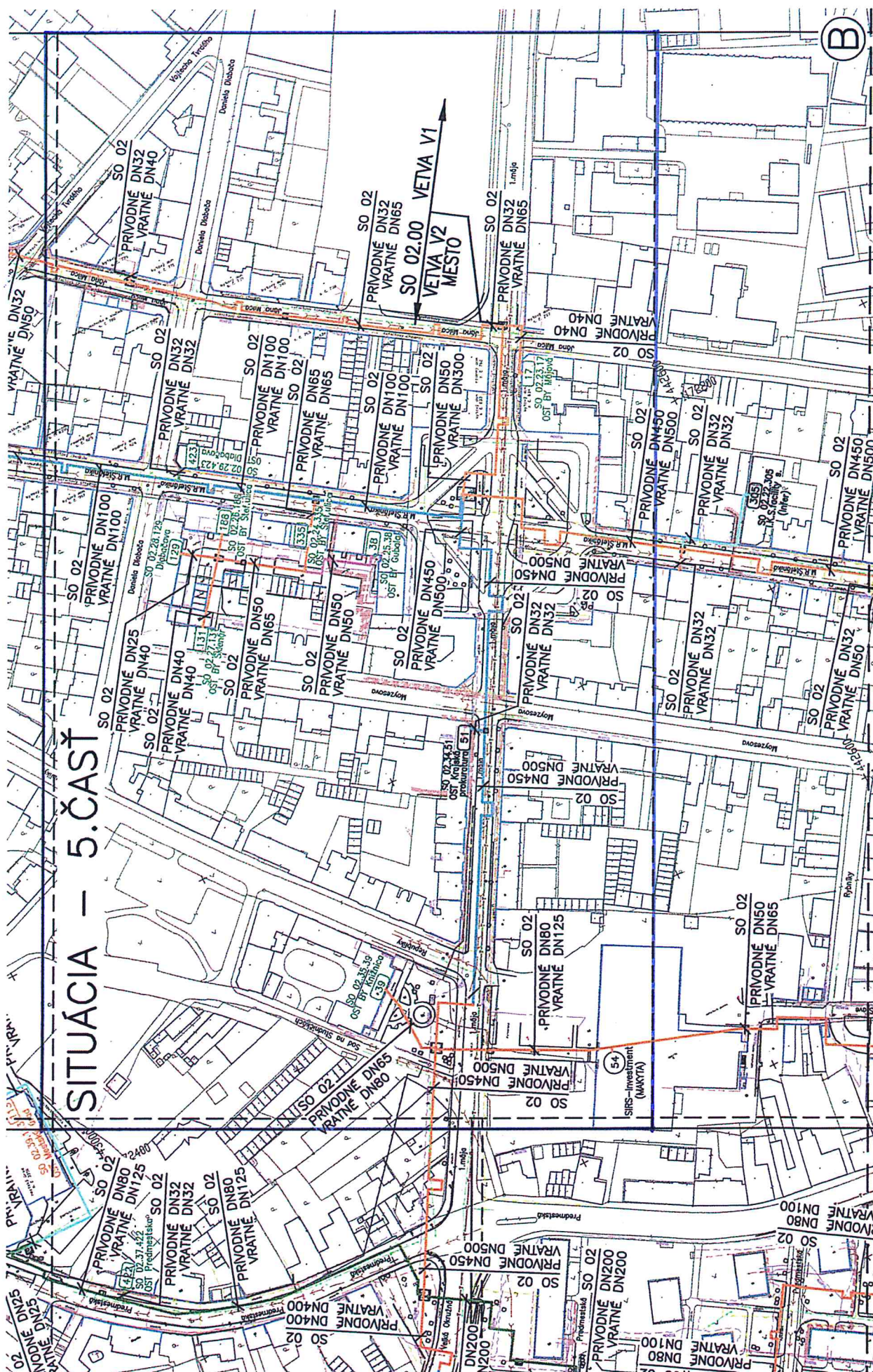


TUÁCIA - 3.ČASŤ

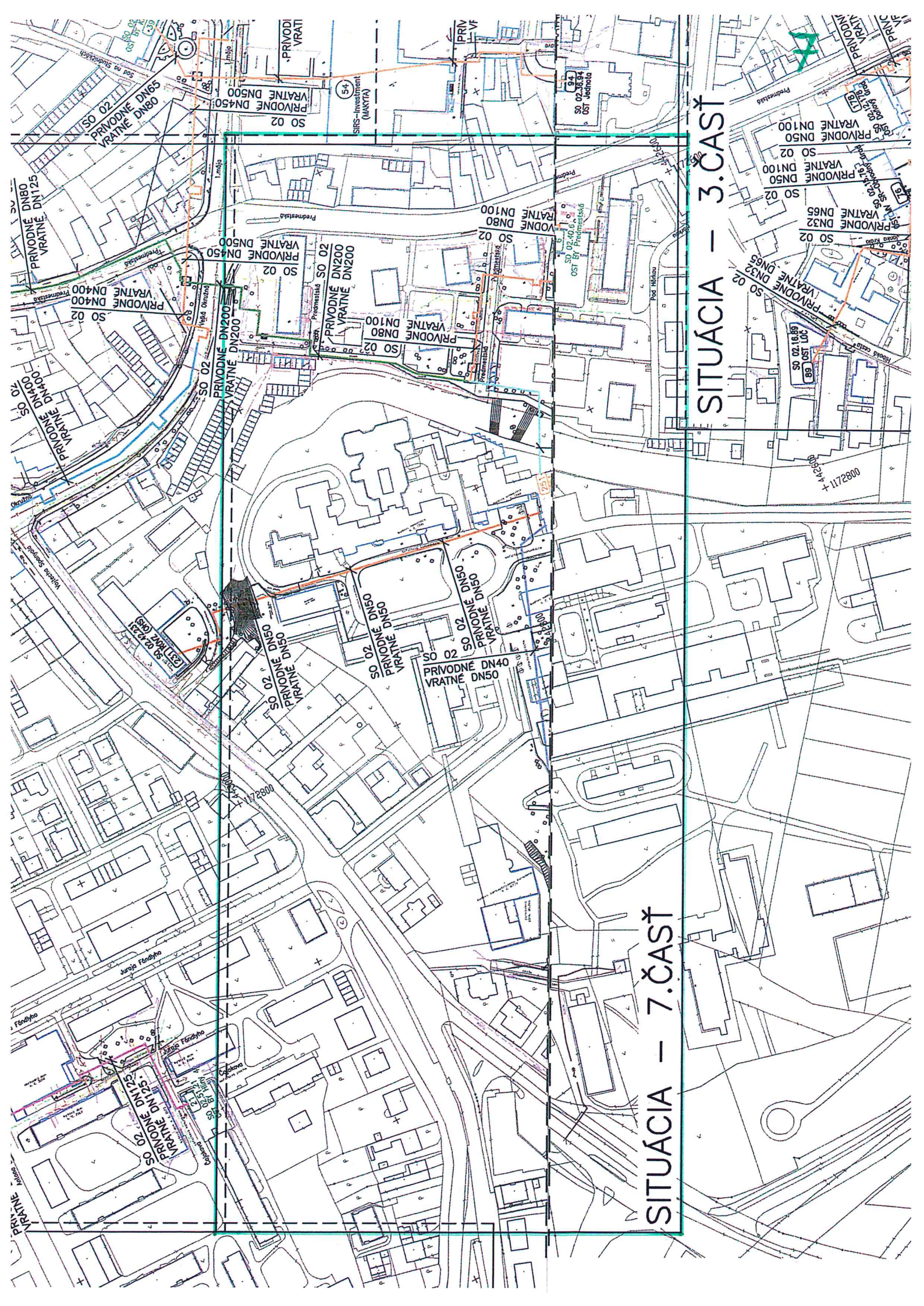
SITUÁCIA - 4.ČASŤ

SO 02  
PRÍVODNÉ DN32  
VRATNÉ DN65  
SO 02.00 VETVA V1  
VETVA V2  
MESTO

(B)  
(A)





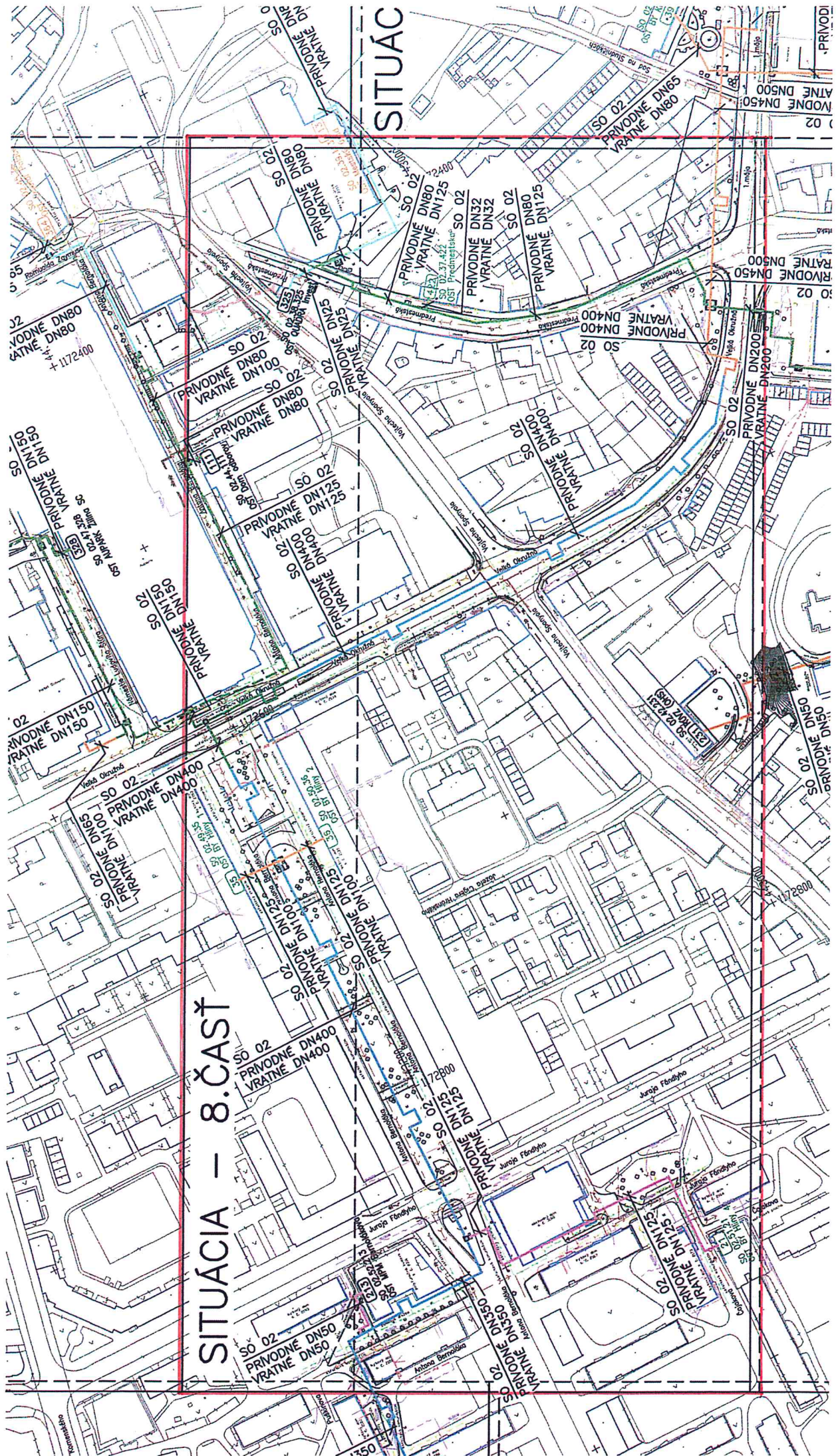


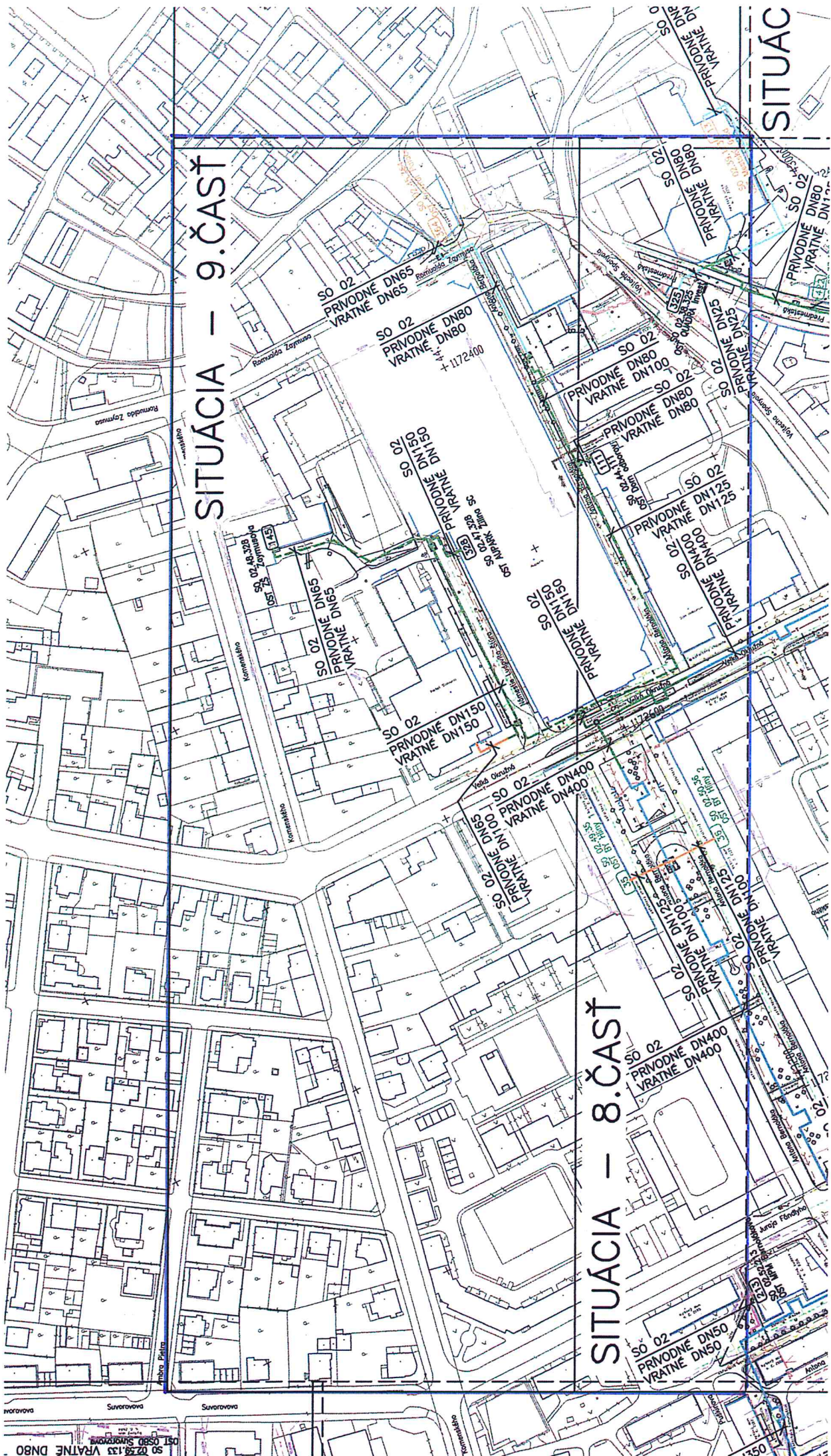
SITUÁCIA – 3.ČASŤ

SITUÁCIA – 7.ČASŤ

8

# SITUÁCIA – 8. ČASŤ



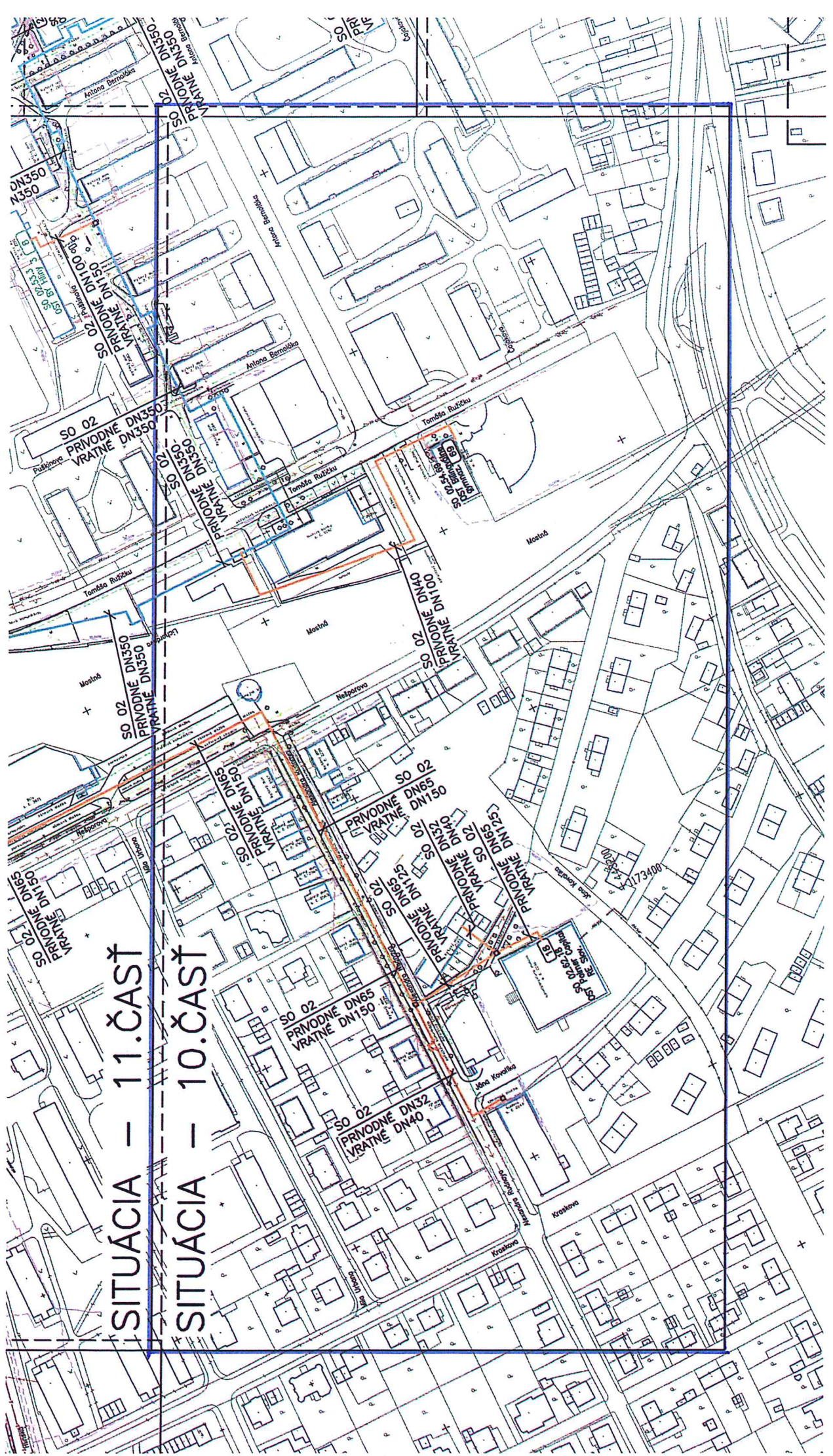


SITUÁCIA – 9.ČASŤ

SITUÁCIA – 8.ČASŤ

SITUÁC

9



SITUÁCIA – 11.ČASŤ

SITUÁCIA – 10.ČASŤ

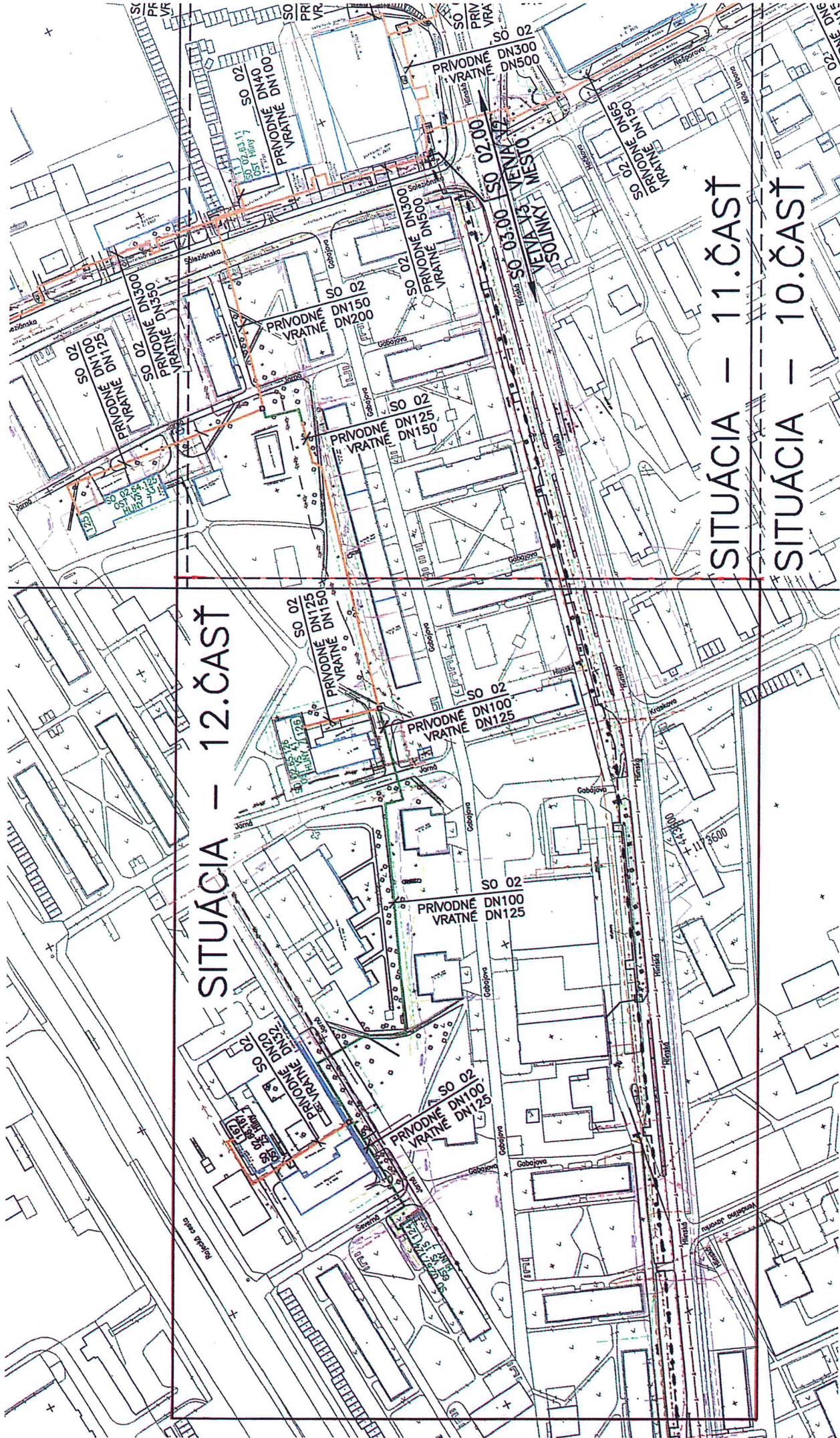


ČASŤ

SITU

SITUÁCIA – 11.ČASŤ  
SITUÁCIA – 10.ČASŤ

11



SITUÁCIA – 12.ČASŤ

SITUÁCIA – 11.ČASŤ

SITUÁCIA – 10.ČASŤ

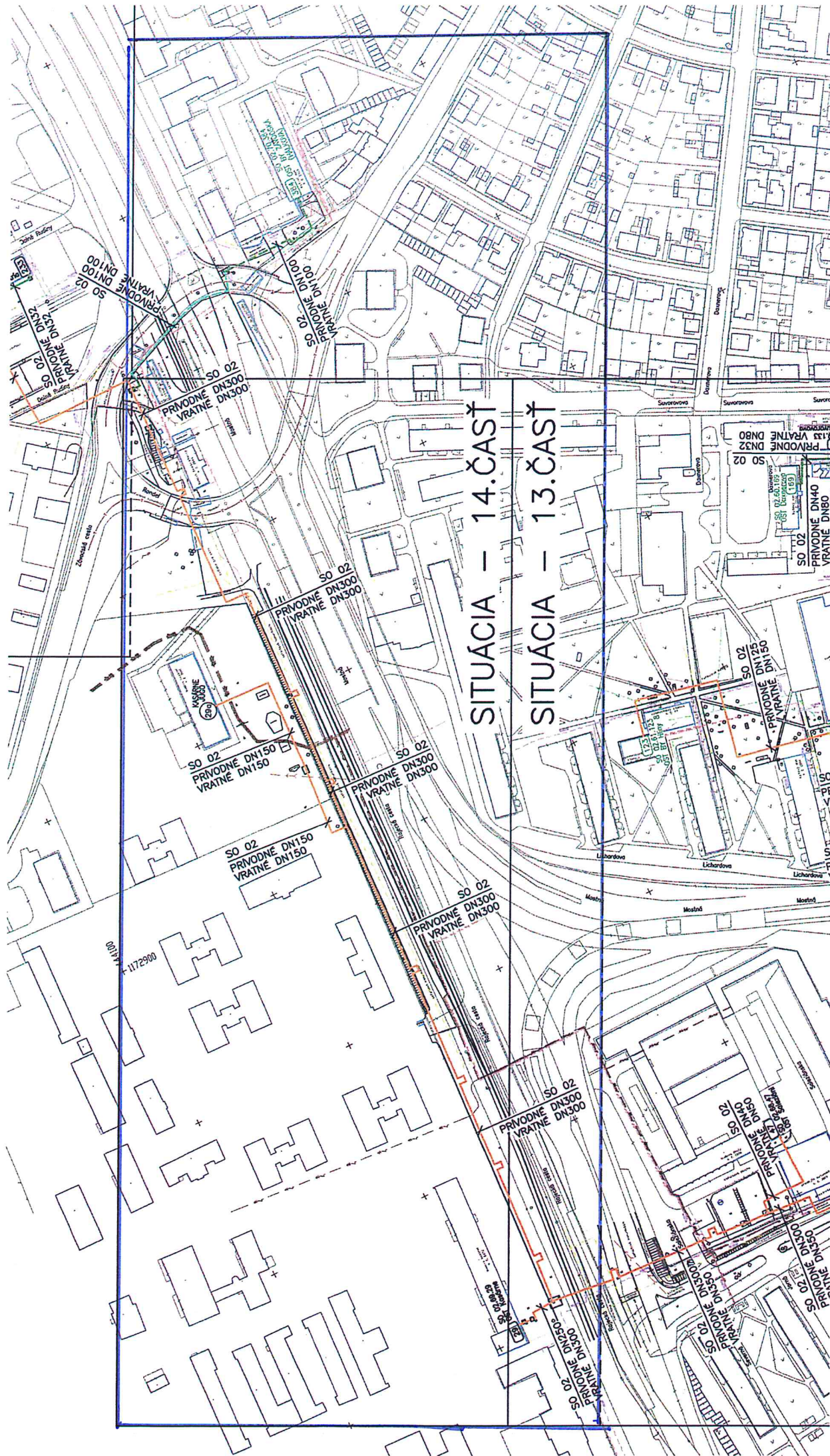
SITUÁCIA – 14.ČASŤ

SITUÁCIA – 13.ČASŤ



ČASŤ

13



## SITUÁCIA – 15.ČASŤ

