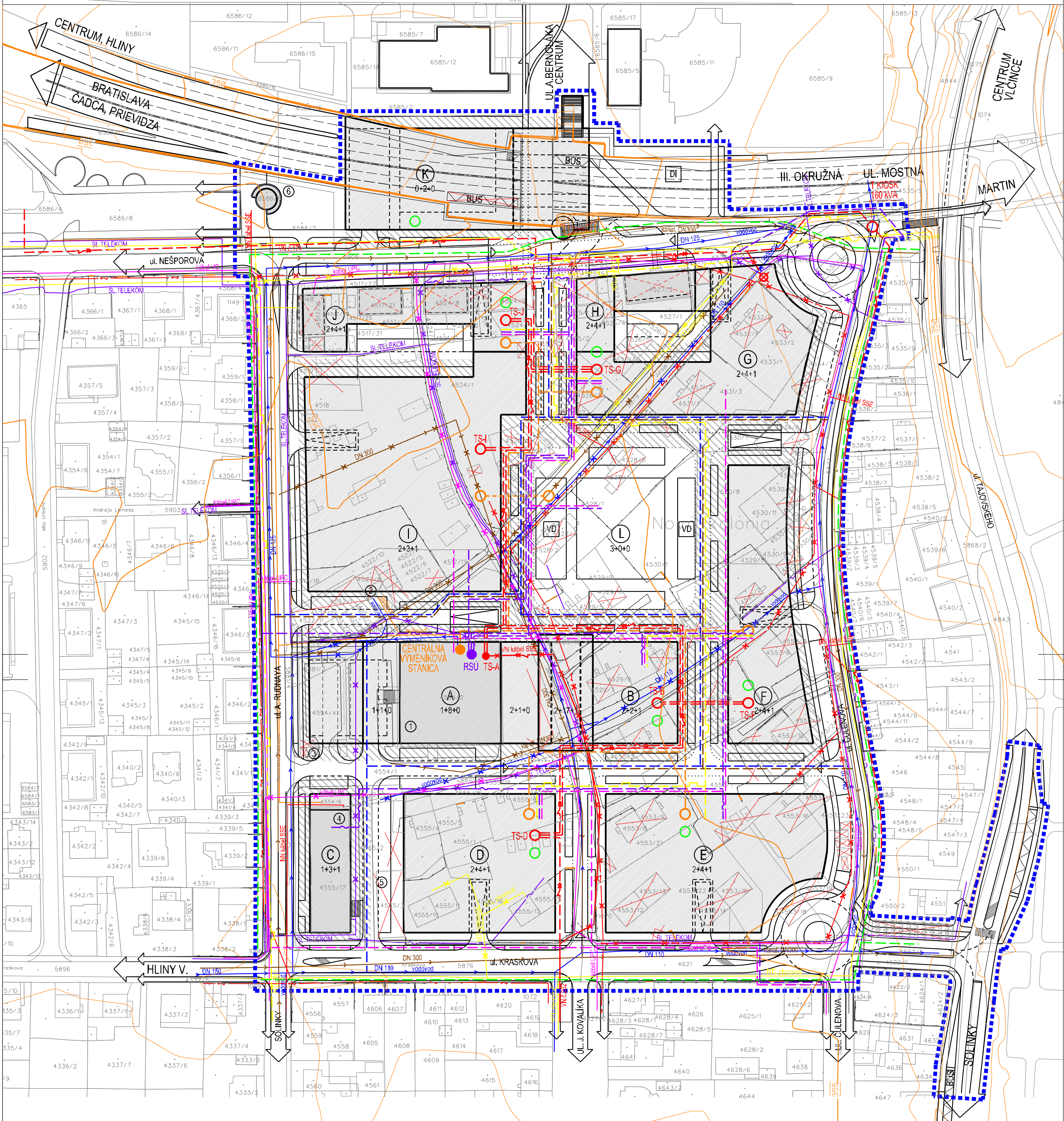


# ÚPN - Z ŽILINA - CENTRUM RUDINY I - NA HLINÁCH

SPRACOVANÉ NA PODKLADE :  
"DTM © Geodis Slovakia, s.r.o.,  
www.geodis.sk, 2009"



HRANICA RIEŠENÉHO ÚZEMIA

HRANICA OCHRANÉHO PÁSMO VŠETÝCH DRUHOV

POLOHOPIIS

POLYFUNKČNÉ PLOCHY A OBJEKTY

PLOCHY A OBJEKTY OBYČIAJSKEJ VYBAVENOSTI

OBJEKTY NAVRHOVANÉ NA ASANÁCIU / ETAPA

PLOCHY POLYFUNKČNEJ VYBAVENOSTI  
V RAMCI VEREJNEHO PRIESTRANSTVA

PLOCHY OBYČIAJSKEJ VYBAVENOSTI  
V RAMCI VEREJNEHO PRIESTRANSTVA

OZNAČENIE OBYČIAJSKEJ VYBAVENOSTI

PODLAŽNOSŤ OBJEKTU  
(SUTERÉN + NADZ. ČASŤ + STREŠNÉ PODLAŽIE)

VODOVOD

VODOVOD NA ZRUŠENIE

SPLAŠKOVÁ KANALIZÁCIA































SPLAŠKOVÁ KANALIZÁCIA NA ZRUŠENIE

DAŽDOVÁ KANALIZÁCIA

VSÁKOVACIA STUDŇA DAŽDOVÝCH VÔD

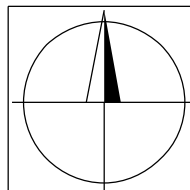
STAV	NAVRIH

VN KÁBEL SE, a.s.  
NN VEDENIE SE, a.s.  
ELEKTRICKÉ VEDENIE VN, NN NA ZRUŠENIE  
TRAFOSTANICE  
PAROVOD  
HORÚCOVODNÝ ROZVOD  
CENTRÁLNY VÝMENNÍK TEPLA  
OBJEKTOVÝ VÝMENNÍK TEPLA  
STL PLYNOVOD  
NTL PLYNOVOD  
PLYNOVOD NA ZRUŠENIE  
OPTICKÝ KÁBEL DK  
KÁBEL MTS  
VEDENIA NA ZRUŠENIE  
KÁBEL UPC, ŽIVO, DPMŽ

STAV	NÁVRH
	
	
	
	
	
	
	
	
	
	
	
	
	
	
	

**ZOZNAM OBČIANSKEJ VYBAVENOSTI - STAV**

①	POLYFUNKČNÝ OBJEKT VURAL
②	POLYFUNKČNÝ OBJEKT
③	CO KRYT, KAVIAREŇ
④	POLYFUNKČNÝ OBJEKT MAGNUS
⑤	OBCHODNÉ PRIESTORY
⑥	VEREJNÉ WC



ČÍSLO SADY

**ZOZNAM OBČIANSKEJ VYBAVENOSTI - NÁVRH**

<b>(A)</b> ADMINISTRATÍVNY BLOK - VÚRAĽ	<b>(G)</b> BLOK OBČIANSKEJ VYBAVENOSTI
<b>(B)</b> BLOK OBČIANSKEJ VYBAVENOSTI	<b>(H)</b> POLYFUNKČNÝ BLOK
<b>(C)</b> ADMINISTRATÍVNY BLOK	<b>(I)</b> MULTIFUNKČNÉ KULTÚRNE CENTRUM
<b>(D)</b> POLYFUNKČNÝ BLOK	<b>(J)</b> POLYFUNKČNÝ BLOK
<b>(E)</b> POLYFUNKČNÝ BLOK	<b>(K)</b> OBCHODNÉ CENTRUM - MESTSKÁ TRŽNICA
<b>(F)</b> BLOK OBČIANSKEJ VYBAVENOSTI	<b>(L)</b> NÁMESTIE

HLAVNÝ RIEŠITEĽ: ING. ARCH. PETER NEZVAL		ARCHITEKTONICKÉ	AUT
ZODP. PROJEKTANT: ING. ARCH. PETER NEZVAL, ING. PAVOL MATYS		ATELIÉRY	
VYPRACOVAL: ANNA VALACHOVÁ		ING. ARCH. PETER NEZVAL	
OBSTARÁVATEĽ: MESTO ŽILINA		AUTORIZOVANÝ ARCHITEKT	
ZÁST. OBSTARÁVATEĽA: ING. ARCH. JÚLIA DURDOVÁ		M. ŠINSKÉHO 7, 010 07 ŽILINA TEL./FAX: 041/7001052	
NÁZOV: ÚZEMNÝ PLÁN ZÓNY ŽILINA - CENTRUM RUDINY I - NA HLINÁCH		STUPEŇ:	
		MIERKA: 1:1000	
		FORMÁT: 2A3	DÁTUM: 02/2014
OBSAH: VÝKRES TECHNICKEJ VYBAVENOSTI		PROF.:	Č. V.:
		Z. Č.:	04