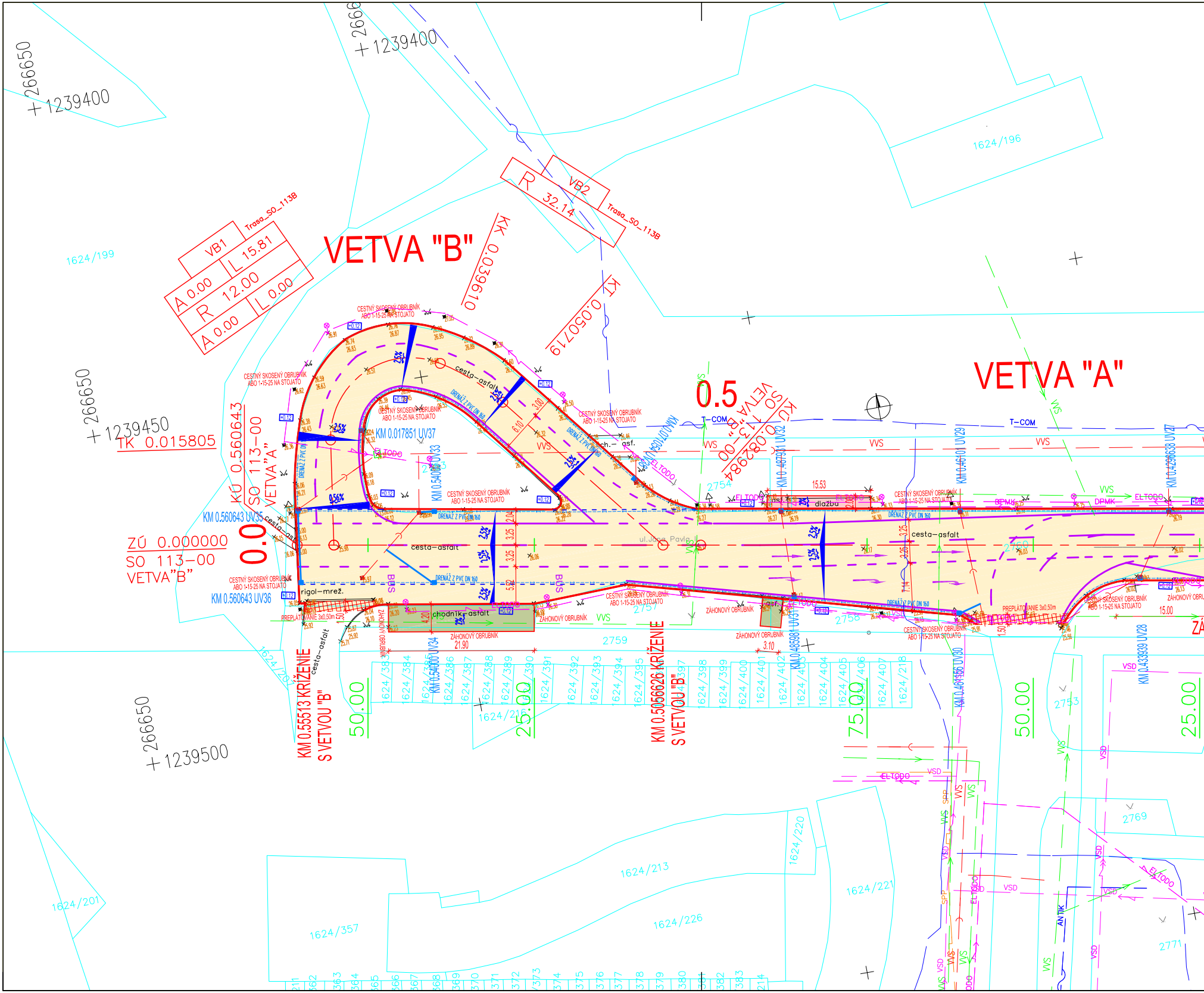
VETVA "B"
VETVA "A"
VB1
L 15.81
A 0.00
R 12.00
L 0.00
A 0.00
Trasa_SO_113B
VB2
R 32.14
Trasa_SO_113B
KK 0.039610
KT 0.050719
TK 0.015805
KÚ 0.560643
SO 113-00
VETVA "A"
ZÚ 0.000000
SO 113-00
VETVA "B"
0.0
0.5
KÚ 0.082984
SO 113-00
VETVA "B"
KM 0.017851 UV37
KM 0.560643 UV35
KM 0.560643 UV36
KM 0.540000 UV33
KM 0.540000 UV34
KM 0.487981 UV32
KM 0.485981 UV31
KM 0.46101 UV29
KM 0.461356 UV30
KM 0.439638 UV27
KM 0.433939 UV28
KM 0.55513 KRÍŽENIE S VETVOU "B"
KM 0.506626 KRÍŽENIE S VETVOU "B"
CESTNÝ SKOSENÝ OBRUBNÍK ABO 1-15-25 NA STOJATO
ZÁHONOVÝ OBRUBNÍK
PREPLÁTOVANIE 3x0,50m
DRENÁŽ Z PVC DN 160
cesta-asfalt
chodník-asfalt
rigol-mrež.
dlažba
asf.
ch.- asf.
ul. Jána Pavla II
BUS
T-COM
VVS
VSD
ELTODO
DPMK
SPP
ANTIK
2,5%
0,56%
+0.12
15.53
21.90
3.10
15.00
6.10
3.00
2.04
3.25
5.52
7.14
4.20
1.50
50.00
25.00
75.00
266650
+1239400
+1239450
+1239500
2666
1624/199
1624/196
1624/201
1624/357
1624/213
1624/226
1624/220
1624/221
1624/216
1624/218
1624/383
1624/384
1624/385
1624/386
1624/387
1624/388
1624/389
1624/390
1624/391
1624/392
1624/393
1624/394
1624/395
1624/396
1624/397
1624/398
1624/399
1624/400
1624/401
1624/402
1624/403
1624/404
1624/405
1624/406
1624/407
2753
2754
2756
2757
2758
2759
2760
2769
2771

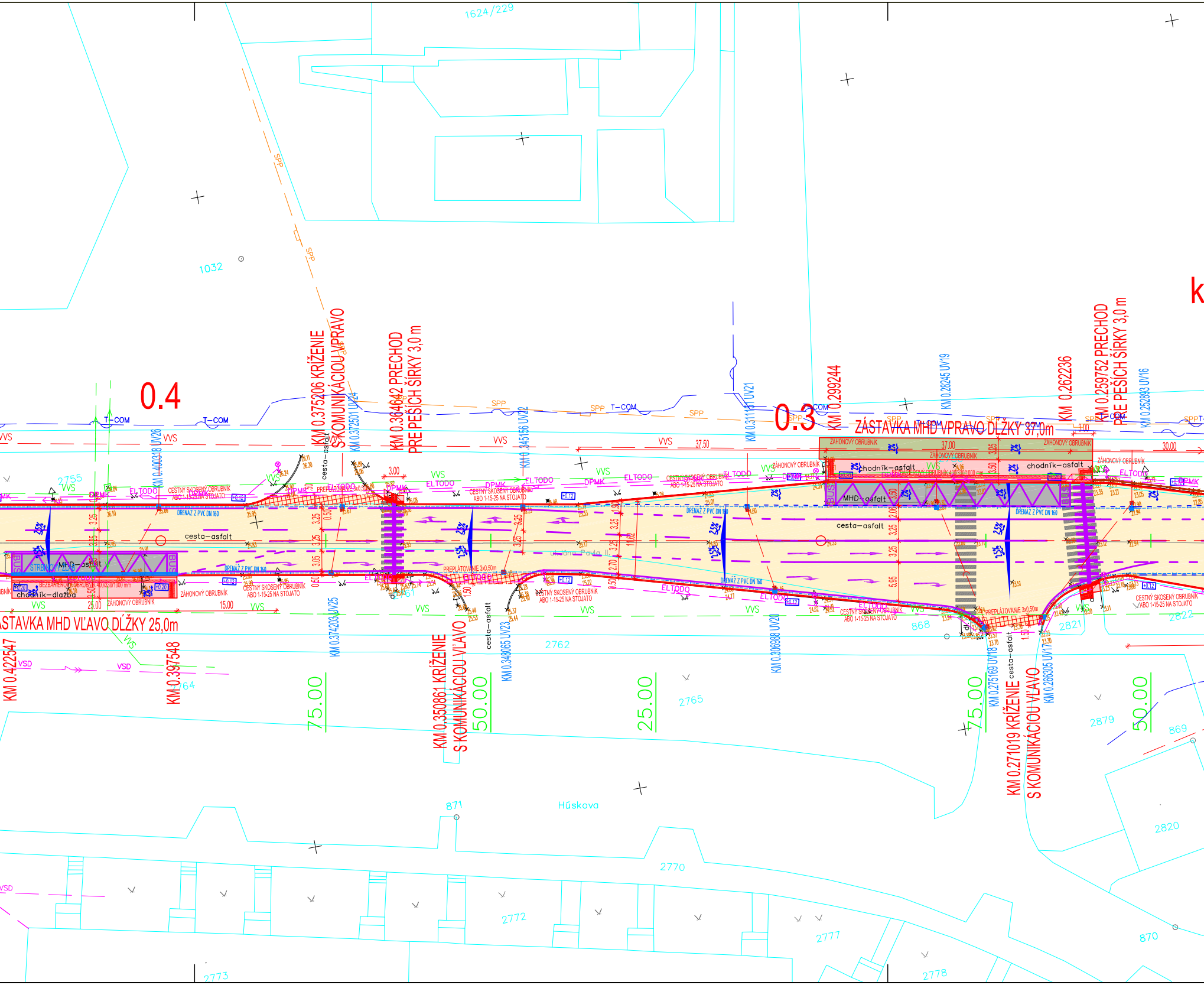
0.4
0.3
KM 0.375206 KRÍŽENIE S KOMUNIKÁCIOU VPRAVO
KM 0.364642 PRECHOD PRE PEŠÍCH ŠÍRKY 3,0 m
KM 0.299244
ZÁSTAVKA MHD VPRAVO DĹŽKY 37,0m
KM 0.262236
KM 0.259752 PRECHOD PRE PEŠÍCH ŠÍRKY 3,0 m
ZÁSTAVKA MHD VĽAVO DĹŽKY 25,0m
KM 0.422547
KM 0.397548
KM 0.350861 KRÍŽENIE S KOMUNIKÁCIOU VĽAVO
KM 0.271019 KRÍŽENIE S KOMUNIKÁCIOU VĽAVO
KM 0.400318 UV26
KM 0.372501 UV24
KM 0.345156 UV22
KM 0.311161 UV21
KM 0.28245 UV19
KM 0.252893 UV16
KM 0.374203 UV25
KM 0.348065 UV23
KM 0.306988 UV20
KM 0.275169 UV18
KM 0.266305 UV17
75.00
50.00
25.00
cesta–asfalt
chodník–asfalt
chodník–dlažba
MHD–asfalt
BUS
ZÁHONOVÝ OBRUBNÍK
CESTNÝ SKOSENÝ OBRUBNÍK ABO 1-15-25 NA STOJATO
DRENÁŽ Z PVC DN 160
PREPLÁTOVANIE 3x0,50m
ELTODO
DPMK
T–COM
SPP
VVS
VSD
37.50
37.00
30.00
15.00
25.00
3.25
3.00
ul. Jána Pavla II.
Húskova
1624/229
1032
2755
2761
2762
2764
2765
2770
2772
2773
2777
2778
2820
2821
2822
2879
868
869
870
871

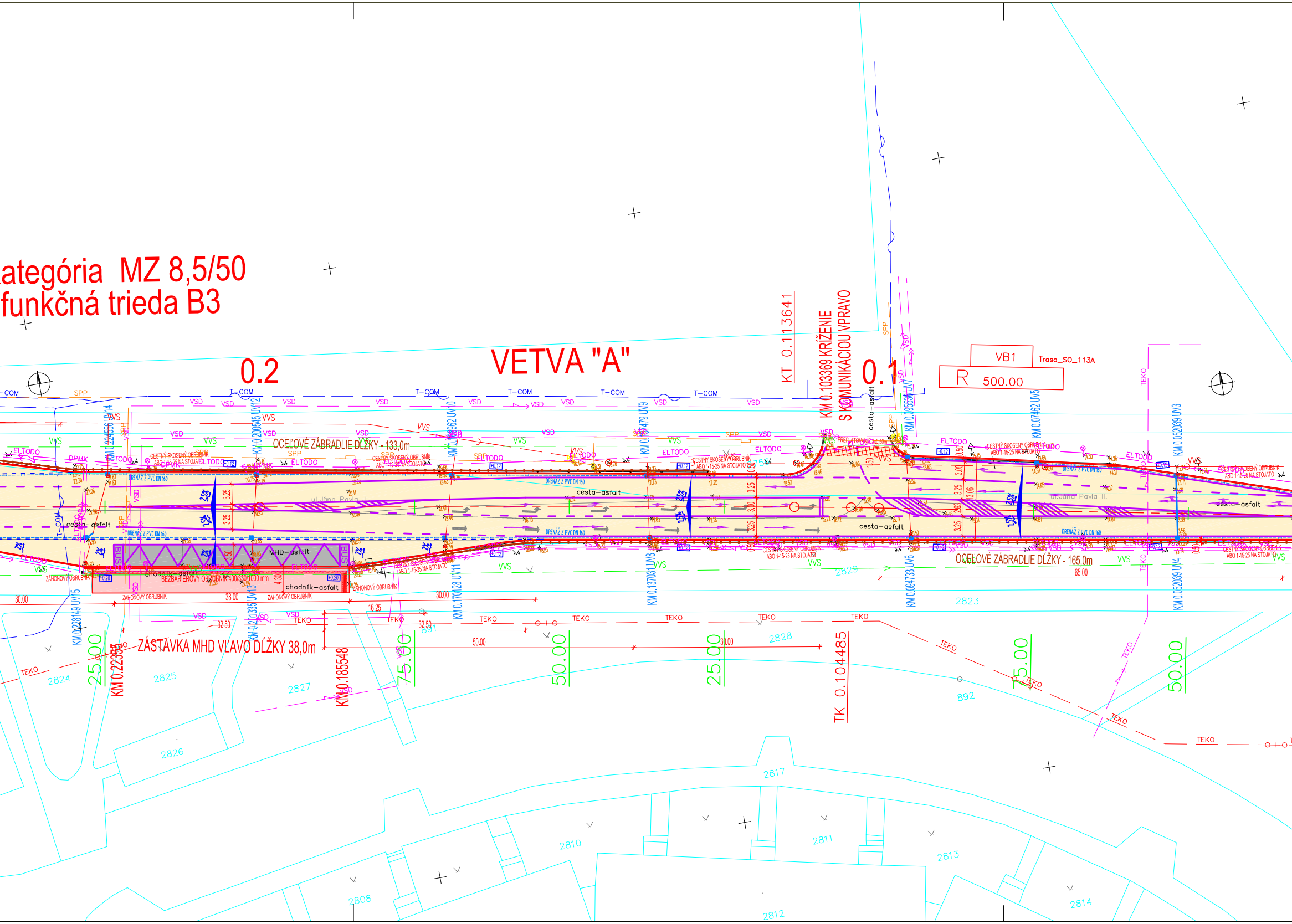
kategória MZ 8,5/50
funkčná trieda B3
VETVA "A"
0.2
0.1
KT 0.113641
KM 0.103369 KRÍŽENIE S KOMUNIKÁCIOU VPRAVO
VB1
Trasa_SO_113A
R 500.00
OCEĽOVÉ ZÁBRADLIE DĹŽKY - 133,0m
OCEĽOVÉ ZÁBRADLIE DĹŽKY - 165,0m
ZÁSTAVKA MHD VĽAVO DĹŽKY 38,0m
MHD-asfalt
chodník-asfalt
cesta-asfalt
ul.Jána Pavla II.
BEZBARIÉROVÝ OBRUBNÍK 400/300/1000 mm
ZÁHONOVÝ OBRUBNÍK
CESTNÝ SKOSENÝ OBRUBNÍK ABO 1-15-25 NA STOJATO
DRENÁŽ Z PVC DN 160
BUS
T-COM
VSD
VVS
SPP
ELTODO
TEKO
DPMK
KM 0.228149 UV15
KM 0.224559 UV14
KM 0.22355
KM 0.201335 UV13
KM 0.200545 UV12
KM 0.185548
KM 0.170128 UV11
KM 0.162962 UV10
KM 0.137031 UV8
KM 0.137479 UV9
TK 0.104485
KM 0.094733 UV6
KM 0.095553 UV7
KM 0.07462 UV5
KM 0.052039 UV3
KM 0.052039 UV4
25.00
75.00
50.00
25.00
75.00
50.00
30.00
38.00
32.50
16.25
50.00
30.00
65.00
3.25
3.00
2.50
4.30
0.50
+0.12
+0.20
2823
2824
2825
2826
2827
2828
2829
892
2808
2810
2811
2812
2813
2814
2817

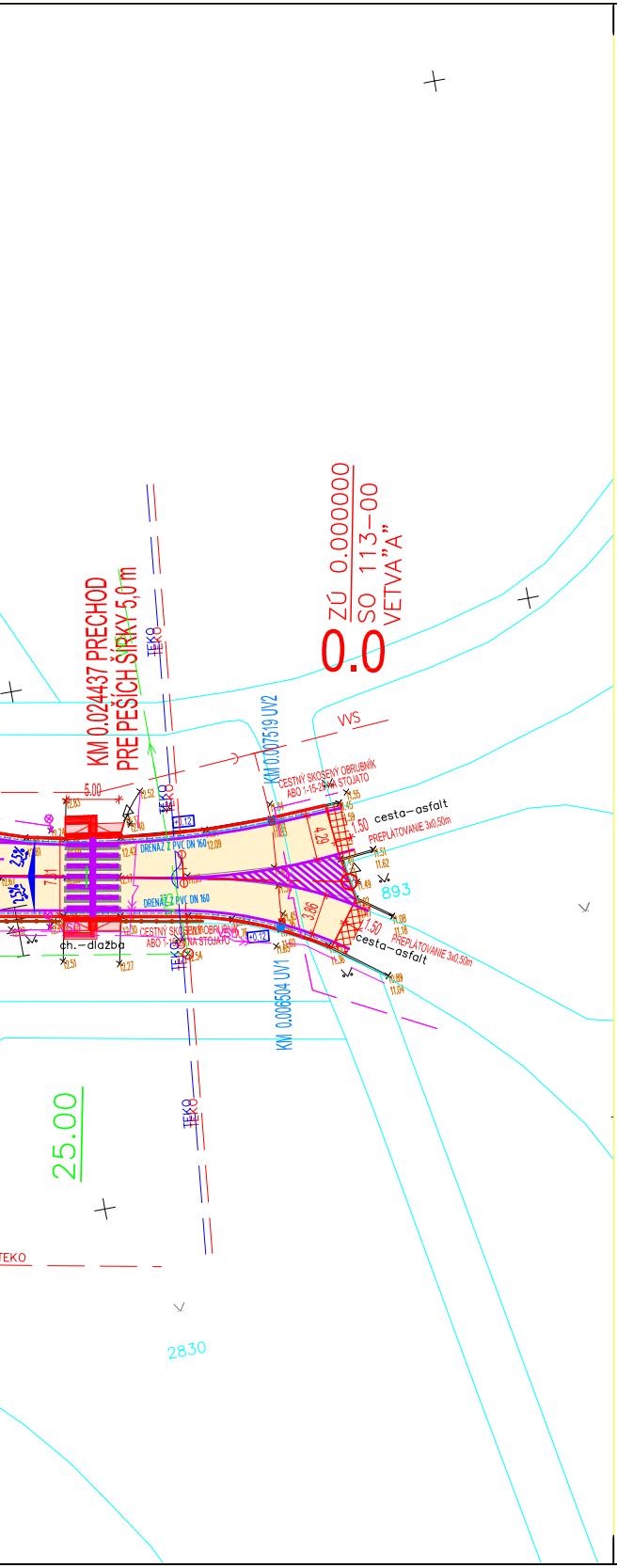
KM 0.024437 PRECHOD
PRE PEŠÍCH ŠÍRKY 5,0 m
ZÚ 0.000000
SO 113-00
VETVA "A"
0.0
TEKO
VVS
KM 0.007519 UV2
KM 0.006504 UV1
CESTNÝ SKOSENÝ OBRUBNÍK ABO 1-15-25 NA STOJATO
cesta-asfalt
PREPLÁTOVANIE 3x0,50m
DRENÁŽ Z PVC DN 160
5.00
1.50
4.29
3.86
+0.12
893
ch.-dlažba
25.00
2830

LEGENDA

—	NAVRHOVANÝ STAV OBRUBNÍKOV
🟨	VOZOVKA KOMUNIKÁCIE – ASFALTOBETÓN
▨	PREPLÁTOVANIE VOZOVKY NA ŠÍRKE 3 x 0,50m
⬛	VOZOVKA BUSOVÁ NIKA – CEMENTOBETÓN
🟥	CHODNÍK – BETÓNOVÁ DLAŽBA
🟩	CHODNÍK – ASFALTOBETÓN
☒	NAVRHOVANÝ ULIČNÝ VPUST
—●—	REKONŠTRUKCIA OCEĽOVÉHO ZVODIDLA
---	POZDĹŽNA DRENÁŽ DN 160 mm
—	NAVRHOVANÉ VODOROVNÉ DOPRAVNÉ ZNAČENIE

LEGENDA INŽINIERSKYCH SIETI, PODZEMNÉ VEDENIA :

Správca vedenia	
ANTIK	OZNAMOVACIE VEDENIE
DELTA	OZNAMOVACIE VEDENIE
DPMK	EL. NN PODZEM.
ELTODO	EL. NN PODZEM.
ORANGE	OZNAMOVACIE VEDENIE
SANET	OZNAMOVACIE VEDENIE
SITEL	OZNAMOVACIE VEDENIE
SPP	PLYN BEZ ROZLIS.TLAKU
T-COM	OZNAMOVACIE VEDENIE
TEHO	OZNAMOVACIE VEDENIE TEPLOVOD
TEKO	OZNAMOVACIE VEDENIE EL. NN PODZEM. EL. BEZ ROZLIS.PODZEM. TEPLOVOD
TUKE	OZNAMOVACIE VEDENIE
UPC	OZNAMOVACIE VEDENIE
VSD	EL. VN PODZEM. EL. NN PODZEM.
VVS	VODOVOD KANAL. BEZ ROZLIS.
ŽSR	VODOVOD OZNAMOVACIE VEDENIE KANAL. SPLASKOVA

D

VYPRACOVAL: ING. P. ŽÁK	ZODPOV. PROJEKTANT: ING. P. ŽÁK	HLAVNÝ INŽ. PROJEKTU: ING.I.CHYLO	ZHOTOVITEĽ:	IPOS, s.r.o. P.O.Box 295 Horná 26 Banská Bystrica 974 01 tel.045/5353565
TECHNICKÁ KONTROLA: ING. I. CHYLO	OKRES (OBVOD) STAVBY: KOŠICE	OBJEDNÁVATEĽ: MESTO KOŠICE		
STAVBA: KOŠICE, REKONŠTRUKCIE POZEMNÝCH KOMUNIKÁCIÍ			MIERKA:	1:500
			POČET A4:	3xA4
			DÁTUM:	05/2015
STAVEBNÝ OBJEKT: 113-00 JÁNA PAVLA II.			STUPEŇ:	DSP, DRS
			ČÍSLO ZÁKAZKY:	01/2015
PRÍLOHA: SITUÁCIA			ČÍSLO PRÍLOHY: 2	SÚPRAVA: