

KATASTER
POVRCH
DĹŽKA

SMEROVÉ POMERY

TERÉN (HTÚ)
UPRAVENÝ TERÉN

POZDĹŽNY PROFIL

Pripojka Ds1

M = 1 : 250/100

HĹBK A VÝKOPU

KÓTA DNA POTRUBIA

KÓTA DNA VÝKOPU

KÓTA UPRAVENÉHO TERÉNU

KÓTA TERÉNU = HTÚ

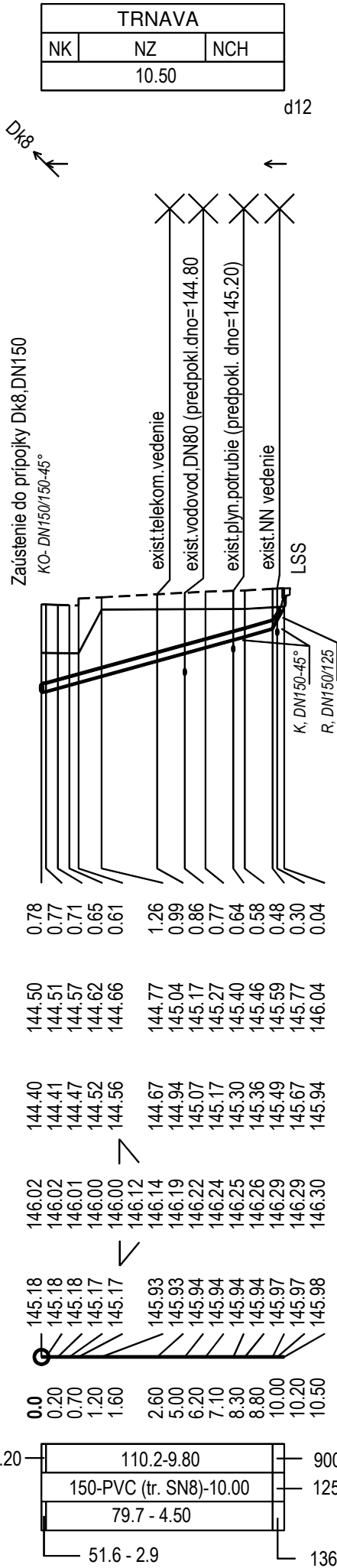
ZROVNÁVACIA ROVINA 133.00 m n.m.

STANIČENIE [km,m]

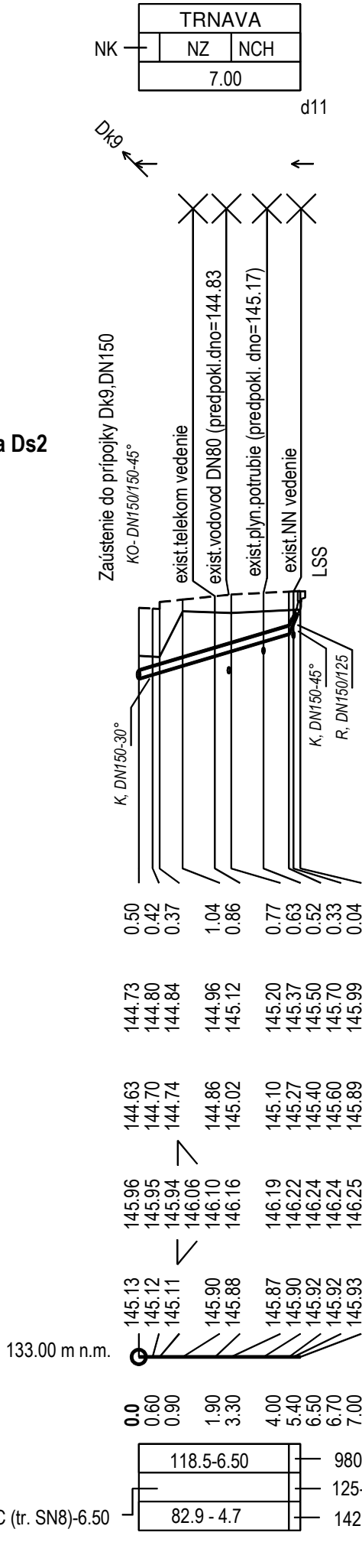
SKLON[promile] - DĹŽKA [m]

PROFIL [mm] - MATERIÁL - DĹŽKA [m]

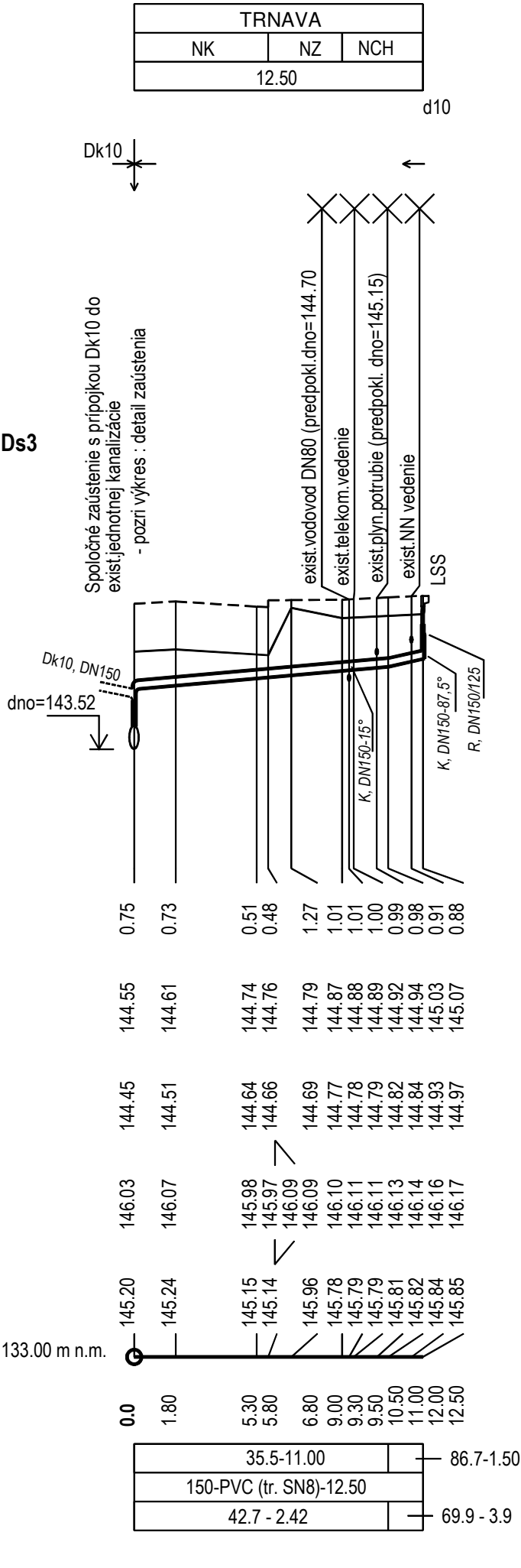
KAPACITNÝ PRIETOK [l/s],RÝCHLOSŤ [m/s]



Pripojka Ds2



Pripojka Ds3



LEGENDA :

HTÚ - hrubé terénne úpravy = úroveň spodnej konštrukčnej vrstvy navrhovaných spevnených plôch, resp.odhumusovania

...pod komunikáciou vrátane výmeny podložia

NK - navrh. komunikácia

NZ - navrh.zeleň

NCH - navrh.spevnená plocha (chodník)

Dk - ODVODNENIE KOMUNIKÁCIÍ (pripojky)

d - DAŽĎOVÝ ZVOD

K - PVC koleno

R - PVC redukcia

KO - PVC kanal.odbočka

LSS - LAPAČ STREŠNÝCH SPLAVENÍN....pozri výkres č.11

PRED ZAHAJENÍM VÝKOPOVÝCH PRÁČ VYTÝČIŤ VŠETKY INŽINIERSE SIETE ICH SPRÁVCAMI

ZÁKAZKA				GENERÁLNY DODÁVATEĽ	
REKONŠTRUKCIA MIESTNEJ KOMUNIKÁCIE ZELENÝ KRÍČOK, PD				<div>daqe</div> DAQE Slovakia s.r.o.	
OBJEKT				SUBDODÁVATEĽ	
ODVODNENIE POVRCHOV, ODVODNENIE STRIECH OBJEKTOV				<div>RP ing</div> Ing. Róbert PÁRNICKÝ	
PRÍLOHA				Kuneradská cesta 42/12 013 13 Rajecské Teplice tel.: 0903 895 771, e-mail : robo.parnicky@gmail.com	
POZDĹŽNY PROFIL : Prípojka Ds1, Ds2, Ds3					
INVESTOR				Mesto Trnava, Hlavná 1, 917 71 Trnava	
KRAJ: Trnavský		OKRES: Trnava		KATASTRÁLNE ÚZEMIE: Trnava	
ZODPOVEDNÝ PROJEKTANT		KONTROLOVAL		DÁTUM	FORMÁT
ING.RÓBERT PÁRNICKÝ		ING.MARIÁN KOPČEK		03/2018	3 x A4
VYPRACOVAL		SÚRADNICOVÝ SYSTÉM		VÝŠKOVÝ SYSTÉM	
ING.RÓBERT PÁRNICKÝ		JTSK		Bpv	
				STUPEŇ	ČÍSLO ZÁKAZKY
				RP	
				SÚPRAVA	ČÍSLO PRÍLOHY
					6
				MIERKA	1:250/100