

OKRESNÉ RIADITEĽSTVO POLICAJNÉHO ZBORU V TRNAVE

okresný dopravný inšpektorát
oddelenie výkonu služby
Starohájska 3, 917 10 Trnava

MESTO TRNAVA
Mestský úrad v Trnave
Odbor investičnej výstavby
Trhová 3
917 01 Trnava

Váš list číslo/zo dňa
OIV/168-48832/2018/Hg
14. 06. 2018

Naše číslo
ORPZ-TT-ODII-
2018/000153-239

Vybavuje/linka
kpt. Ing. Jozef Franek

Trnava
26. 06. 2018

Vec

Závazné stanovisko k projektovej dokumentácii stavby
- odsúhlasenie a zaslanie

Na základe Vašej žiadosti Okresný dopravný inšpektorát v Trnave posúdil projektovú dokumentáciu k stavbe „**REKONŠTRUKCIA MIESTNEJ KOMUNIKÁCIE ZELENÝ KRÍČOK, PD**“ v k. ú. mesta Trnava.

Okresný dopravný inšpektorát Trnava po preštudovaní projektovej dokumentácie vydáva **záväzné stanovisko - súhlasí** s vydaním stavebného povolenia podľa predloženej dokumentácie pri dodržaní nasledovných podmienok:

1. ku **kolaudácii predmetnej stavby musí byť opravený aj úsek od ul. Hospodárskej po predmetnú stavbu (kvôli viacerým výrazným priečnym aj pozdĺžnym nerovnostiam vozovky ul. Zelený krížek); v opačnom prípade nebude možné predmetnú stavbu skolaudovať,**
2. vydávanie určenia na použitie dopravného značenia podlieha konaniu v zmysle zák. č. 135/1961 Zb. o pozemných komunikáciách v znení neskorších predpisov (cestný zákon), preto ODI Trnava žiada pred realizáciou stavby predložiť projektovú dokumentáciu:
 - a) **prenosného dopravného značenia** v prípade, že počas vykonávania prác bude obmedzená bezpečnosť, alebo plynulosť cestnej premávky, či už na cestách a komunikáciách, alebo na chodníkoch, pričom projektová dokumentácia bude predložená príslušnému cestnému správnomu orgánu a jeho prostredníctvom na ODI Trnava na odsúhlasenie v zmysle zák. č. 135/1961 Zb. o pozemných komunikáciách v znení neskorších predpisov (cestný zákon),



- b) **trvalého dopravného značenia** ak príde k trvalej zmene organizácie dopravy po ukončení stavby, pričom projektová dokumentácia bude predložená príslušnému cestnému správnenému orgánu a jeho prostredníctvom na ODI Trnava na odsúhlasenie v zmysle zák. č. 135/1961 Zb. o pozemných komunikáciách v znení neskorších predpisov (cestný zákon),
3. žiadame, aby predložená dokumentácia dopravného značenia bola v súlade s platnou legislatívou, teda podľa Vyhlášky Ministerstva vnútra SR č. 9/2009 Z.z., ktorou sa vykonáva zákon o cestnej premávke a o zmene a doplnení niektorých zákonov v znení neskorších predpisov.

2 Prílohy

Na vedomie



pplk. Ing. Mojmír Rošetzký
riaditeľ

 MESTO TRNAVA Mestský úrad v Trnave		
Dátum: 18. 2018	Pril.:	Vyb.: Hg
Ev.č.záznamu:	70 48 7/18	
Číslo spisu:		

Mestský úrad v Trnave
Odbor investičnej výstavby
Trhová č.3
917 71 Trnava

Trnava 27. 7. 2018

Rekonštrukcia miestnej komunikácie Zelený kríчок – vyjadrenie k SP

Vážená pani Ing. Heregová,

Západoslovenská distribučná, a.s. tím správy energetických zariadení Západ po preštudovaní predloženej žiadosti dáva nasledovné stanovisko:

dňa 18.6.2018 nám bola doručená Vaša žiadosť o stanovisko k PD, za účelom vyjadrenia k realizačnému projektu

„Rekonštrukcia miestnej komunikácie Zelený kríчок“ Z hľadiska rozvoja siete energetiky s predkladanou stavbou a PD,

„súhlasíme“

S predloženým projektom za účelom vydania stavebného povolenia súhlasíme za podmienok nižšie uvedených.

Zmena elektrického pripojenia verejných WC bude vyhotovená zemným káblom NAYY-J 4x150mm², zo stávajúceho NNV vedenia (na opačnej strane komunikácie) ukončená v SR a v rozvážači merania, umiestnenom na verejne prístupnom mieste. Konkrétnu zmenu prípojky a istenia projekt nerieši a pripojiť bude možné MAX 3x25A istič.

Deliacim miestom budú poistkové spodky v novej SR.

Z dôvodu plánovanej výmeny existujúcich NNK vedení, žiadame do cestného telesa umiestniť chráničky v pôvodnej trase (2 x 160mm).

Požadujeme dodržanie ochranného pásma všetkých VN a NN vedení definovaných podľa §43 Zákona o energetike č.251/2012 Z.z. a o zmene a doplnení niektorých zákonov, s ktorými osoby a mechanizmy vykonávajúce práce súvisiace so stavebnými prácami danej

Západoslovenská distribučná, a.s.

Ružindolská 12, 918 57 Trnava, www.zsdis.sk

Ing. Miroslav Harnoš, Tím správy en. zariadení Západ, T +421-(0)335563214, miroslav.harnos@zsdis.sk

Ladislav Kollár, Tím správy en. zariadení Západ CD47348/2018, T +421-(0)335563244, ladislav.kollar@zsdis.sk

Západoslovenská distribučná, a.s., Čulenova 6, 816 47 Bratislava, IČO: 36361518, DIČ: 2022189048, zápis v OR OS BA I, oddiel Sa, v. č. 3879/B

Bankové spojenie: Tatra Banka, a.s., IBAN: SK59 1100 0000 0026 2610 6826, BIC: TATRSKBX

Kontakt: Západoslovenská distribučná, a.s., P.O.BOX 292, 810 00 Bratislava 1, www.zsdis.sk, odberatel@zsdis.sk, dodavatel@zsdis.sk, vyrobca@zsdis.sk

Zákaznícka linka 0850 333 999 prac. dni 7.00 – 19.00 h, Poruchová linka 0800 111 567 nonstop



stavby môžu prísť do styku. Zodpovedná osoba na stavbe je povinná vykonať poučenie (oboznámenie) všetkých osôb vykonávajúcich činnosť, alebo zdržujúcich sa na stavbe, o pravidlách bezpečnosti práce v blízkosti VN a NN vedení.

V prípade, že pri umiestnení Vašej stavby dôjde k styku so zariadením rozvodnej distribučnej siete energetiky, ktorý vyvolá požiadavku preložky jej zariadení, požadujeme v ďalšom postupovať podľa §45 Zákona o energetike č. 251/2012 Z. z.


Miesto merania a prístup k meracím zariadeniam musí byť zabezpečené pre pracovníkov energetiky celoročne v každú dennú a nočnú dobu - zodpovedný investor.

Pred zahájením výkopových prác požadujeme cestou objednávky vytýčiť stávajúce siete VN a NN v správe Západoslovenskej distribučnej. Objednávku adresujte na p. Zemka tel.. 033/5563216, email: dusan.zemko@zsdis.sk.

V prípade ďalšej korešpondencie v tejto záležitosti, prosím uveďte značku CD 47348/2018 a kontaktujte Ladislav Kollár, T +421-(0)33 5563244, ladislav.kollar@zsdis.sk

S pozdravom


Ing. Miroslav Harnoš




Ladislav Kollár



TRNAVSKÁ VODÁRENSKÁ SPOLOČNOSŤ, a. s.

Priemyselná 10, 921 79 Piešťany

www.tavos.sk



Mesto Trnava
MsÚ v Trnave, Odbor investičnej výstavby
Trhová 3
917 71 Trnava

Váš list značky:
OIV/168-48832/18/Hg

Naša značka:
9100/2018/MOČ

Vybavuje:
Ing. Očenášková/033-5966129

Piešťany, dňa:
05.10.2018

Vec: Rekonštrukcia miestnej komunikácie Zelený kričok, Trnava – vyjadrenie.

Predložená projektová dokumentácia rieši návrh rekonštrukcie úseku miestnej komunikácie ulice Zelený kričok, kde začiatok úseku rekonštrukcie je za križovatkou – vjazdom na čerpaciu stanicu a bude pokračovať smerom na Rybníkovú ulicu. Investorm stavby je žiadateľ o vyjadrenie.

- V rámci navrhovaných úprav verejného priestoru je riešené:

- rozšírenie a skvalitnenie plôch existujúcej parkovej zelene, vytvorenie nového koridoru zelene od južnej strany komunikácie Rybníkovej tvorený stromoradiím a ostrovčekmi zelene so sedením, medzi ktoré sú zakomponované autobusové prístrešky, na prešom ťahu v priestore pred Kopplovou vilou vytvoriť atraktívny rozptýlený priestor s fontánou a sedením zvýrazňujúci nástup do galérie, zrušenie existujúcich predajných stánkov a ich nahradenie centrálnym objektom, ktorý by spájal funkciu komerčného priestoru aj verejných WC, vybudovanie nového cyklochodníka.

Verejné WC s kioskom: Vodovodná prípojka: Objekt verejných WC stojí na parc.č. 8812/6 a 8812/1. Prístavba bude k existujúcej stavbe pristavaná okolo severozápadného rohu budovy. Ako zdroj pitnej vody pre riešený objekt bude slúžiť existujúca vodovodná prípojka DN25, ktorá je ukončená v existujúcej vodomernej šachte vnútorných rozmerov 1200x1200x1850 mm. Vo vodomernej šachte sa osadí vodomerná zostava s fakturačným vodomermom DN25. Spolu s meraním pre verejné WC sa osadí vo vodomernej šachte aj meranie spotreby vody pre pitnú fontánu, ktoré bude iba podružné. Vodovodné potrubie pre pitnú fontánu je navrhnuté z rúr HDPE DN20, dĺžky 12,0 m. Spolu s meraním vody pre pitnú fontánu sa osadí vo vodomernej šachte aj regulátor tlaku vody, čím sa umožní nastavenie výšky tryskajúcej vody z fontánky. Z vodomernej šachty bude vedené nové vodovodné potrubie z HDPE rúr DN25 pre verejné WC s kioskom aj nové vodovodné potrubie z HDPE rúr DN20 pre pitnú fontánu. Výpočtom stanovená predpokladaná potreba vody pre WC s kioskom je $Q_r = 278,5 \text{ m}^3/\text{rok}$.

Kanalizačná prípojka: Pre odvedenie splaškových a dažďových vôd z riešeného objektu je navrhnutá nová gravitačná kanalizačná prípojka z PVC DN150, dĺžky 14,0 m. Na kanalizačnej prípojke je navrhnutá typová šachta DN1000 z betónových prefabrikovaných dielcov. Do tejto revíznej šachty je navrhnuté aj pripojenie kanalizačnej prípojky z PVC DN100 z pitnej fontánky. Z dôvodu možného zatopenia suterénnych priestorov v prípade vzdutia odpadových vôd v jednotnej kanalizácii, navrhujeme osadiť spätnú klapku. Množstvo odpadových vôd zodpovedá predpokladanej potrebe vody.

Studňa: Zdrojom úžitkovej vody pre potreby závlah a dopĺňania okrasnej fontány bude hydrogeologický vrt HG-I, ktorý sa vybudoval v rámci hydrogeologického prieskumu. Vrt je umiestnený v existujúcej zatravnenej ploche, vedľa ul. Zelený kričok, cca v strede záujmového územia. Celková hĺbka vrtu je 15,0 m. Prieskumný vrt bol vystrojený PVC pažnicou priemeru 140 mm s rezanou štrbinovou perforáciou. Na základe čerpacej skúšky bola stanovená max. doporučené odoberané množstvo $Q = \text{do } 5,0 \text{ l/s}$. Súčasťou studne bude vstupná šachta a elektrošachta. Zo vstupnej šachty bude do kanalizácie odvádzaná voda z preplachovania filtra. Potrubie sa navrhuje z PVC DN100 s celkovou dĺžkou 5,5 m. Zaústené bude do existujúcej kanalizačnej šachty na verejnej kanalizácii DN300 v ul. Zelený kričok.

Fontána: Ako zdroj vody pre fontánu bude slúžiť novovybudovaná vodovodná prípojka zo studne. Vodovodná prípojka je navrhnutá z HDPE rúr DN32, dĺžky 26,5 m a ukončená bude v armatúrnej šachte s rozmermi 2450x2050x2090. Pre odvedenie odpadových vôd z technológie fontány je navrhnutá nová kanalizačná prípojka,

29.10.2018 R



TRNAVSKÁ VODÁRENSKÁ SPOLOČNOSŤ, a. s.

Priemyselná 10, 921 79 Piešťany

www.tavos.sk



odvádzajúca odpadové vody do jednotnej kanalizácie. Kanalizačná prípojka je navrhnutá z PVC rúr DN100, dĺžky 5,5 m. Fontána bude vypúšťaná 2x ročne a to v letnom období kvôli kompletnej údržbe a na jeseň, v októbri pri ukončení prevádzky. Vypúšťanie bude pomocou dnového nasávania filtrácie z retenčnej nádrže. Celkové množstvo vypustenej odpadovej vody z technológie fontány bude $Q_{rok} = 19,43 \text{ m}^3$.

Zavlažovací systém: Ako vodný zdroj pre zavlažovací systém bude použitá studničná voda z vrtanej studne. Hlavný rozvod bude z potrubia PE-HD/PE100, SDR11, PN16 v dimenzii DN50. Na zavlažovanie trávnatých plôch budú použité rozprašovacie zavlažovače.

Odvodnenie povrchov a striech objektov: Voda z povrchového odtoku komunikácií, spevnených plôch a striech príslušných objektov bezprostredne susediacich s komunikáciami bude odvádzaná navrhovanými a existujúcimi kanalizačnými prípojkami zaústenými do verejnej kanalizácie. Stavebné práce súvisiace s výstavbou kanalizačných prípojek budú vykonávané v navrhovaných komunikáciách, spevnených plochách a chodníkoch. V riešenej lokalite je navrhnutých 18 uličných vpustov a jeden žľabový vpust. Všetky nové uličné vpusty budú vybavené vtokovými mrežami, kalovými košmi a vtokovými potrubiami DN150. Odkanalizované budú do verejnej kanalizácie DN300 a DN400, krátkymi kanalizačnými prípojkami z PVC rúr DN150.

Trnavská vodárenská spoločnosť a.s. Piešťany plánuje zaradiť do investičného plánu na rok 2019 rekonštrukciu verejného vodovodu LT DN100 v ulici Zelený kríчок. Rozsah rekonštrukcie by bol v dĺžke 185,0 m.

- V ulici Rybníková a Zelený kríчок sa nachádza verejný vodovod a verejná kanalizácia v majetku a prevádzke našej vodárenskej spoločnosti, ktoré žiadame rešpektovať a nepoškodiť. Presnú polohu na základe objednávky vytýčia pracovníci TAVOS a.s. v teréne. Pri osádzaní nových objektov s pevným základom žiadame dodržať ochranné pásmo verejného vodovodu a kanalizácie v zmysle zákona NR SR č.442/2002 Z.z. o verejných vodovodoch a kanalizáciách v znení neskorších predpisov, 1,5 m pri verejnom vodovode a kanalizácii do priemeru 500 mm. Poklopy vodárenských armatúr, pokiaľ sa nachádzajú v trase navrhovanej úpravy, žiadame upraviť do novej nivelety v zmysle §27 ods. 4 zákona č. NR SR č.442/2002 Z.z. o verejných vodovodoch a verejných kanalizáciách v znení neskorších predpisov a zariadenia na našich sieťach nezasypať a rešpektovať. Za dodržania podmienok **súhlasíme** s predloženou PD.

- S navrhovaným zásobovaním pitnou vodou existujúcou vodovodnou prípojkou napojenou na verejný vodovod v majetku a prevádzke našej spoločnosti **súhlasíme**.

- Upozorňujeme, že v súlade so zákonom NR SR č.442/2002 Z.z. o verejných vodovodoch a kanalizáciách v znení neskorších predpisov, § 22, odst.5, prevádzkovateľ verejného vodovodu zodpovedá za tlak a kvalitu pitnej vody v mieste napojenia na verejný vodovod a nie v mieste odberu vody.

- S navrhovaným odvádzaním splaškových a dažďových vôd s napojením na verejnú kanalizáciu v majetku a prevádzke našej spoločnosti **súhlasíme**.

- Kanalizačnú prípojku zo vstupnej šachty studne žiadame napojiť do potrubia verejnej kanalizácie, nie do existujúcej revíznej šachty na verejnej kanalizácii.

- Do verejnej kanalizácie je možné vypúšťať odpadové vody, ktorých znečistenie spĺňa limity stanovené legislatívou SR a platným kanalizačným poriadkom. Za kvalitu vypúšťaných odpadových vôd zodpovedá vlastník kanalizačnej prípojky, ktorou sa odpadové vody vypúšťajú do verejnej kanalizácie a má uzavretú platnú zmluvu o odvádzaní odpadových vôd s TAVOS a.s..

- Pokiaľ sa v objekte bude nachádzať kuchyňa s prípravou a výdajom jedál, žiadame na kanalizačnú prípojku osadiť vhodný lapač tukov.

- Do situácie, ktorá bude slúžiť ako podklad pre realizáciu prípojek a uzavretie zmlúv s TAVOS a.s. sme označili revíznú šachtu na kanalizačnej prípojke z verejných WC s kioskem JŠ1 ako revíznú šachtu, ktorá bude slúžiť na kontrolný odber vzoriek odpadovej vody vypúšťanej do verejnej kanalizácie.

- Vodovodnú a kanalizačnú prípojku môže investor budovať svojpomocne alebo dodávateľsky, prevádzkovateľ musí pripojiť prípojky na verejnú sieť a osadiť meradlo. Presné podmienky realizácie dohodnúť a uzavrieť zmluvu o dodávke vody a odvedení splaškových vôd a vôd z povrchového odtoku je povinný investor na TAVOS a.s.,

Trnavská vodárenská spoločnosť, a. s., Priemyselná 10, 921 79 Piešťany

Zapísaná v Obchodnom registri Okresného súdu Trnava, Oddiel: Sa, Vložka číslo: 10263/T

Bankové spojenie: Tatra banka, a.s., IBAN: SK071100000002924123384, BIC (SWIFT): TATRSKBX

IČO : 36 252 484, IČ DPH: SK 2020172264

Tel.: +421/33 59 66 129, Fax: +421/33 76 26 063, e-mail: ocenaskova@tavos.sk



TRNAVSKÁ VODÁRENSKÁ SPOLOČNOSŤ, a. s.

Priemyselná 10, 921 79 Piešťany

www.tavos.sk



zákaznícke centrum, Ul.F.Kráľa 1, Trnava, pred realizáciou prípojok. K Žiadosti o zriadenie pripojenia je potrebné doložiť situáciu, ktorú overil TAVOS a.s. a je súčasťou vyjadrenia, ako aj výmeru plôch, z ktorých budú odvádzané dažďové vody zo verejnej kanalizácie.

Za vyjadrenie k predloženej PD, v zmysle §17 ods. 2/i a §18 ods. 2/i zákona číslo 442/2002 Z. z. o verejných vodovodoch a verejných kanalizáciách a cenníka poplatkov, schváleného vedením TAVOS, a.s. Piešťany, fakturujeme čiastku **9,60 €** vrátane DPH 20%.

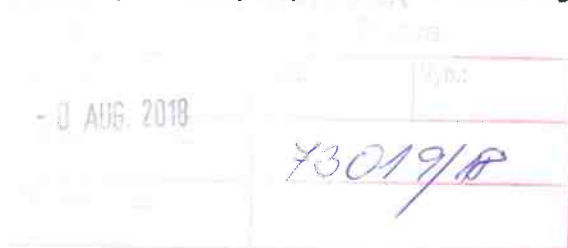
S pozdravom

TRNAVSKÁ VODÁRENSKÁ SPOLOČNOSŤ, a.s.
Priemyselná 10, 921 79 Piešťany
IČO: 36 252 484, IČ DPH: SK2020172264

Ing. Barbora Blahová
technicko-prevádzkový a investičný
riaditeľ

Príloha: 1xPD, faktúra

Akciová spoločnosť je zapísaná v obchodnom registri Okresného súdu Bratislava 1, oddiel Sa, vložka číslo 3481/B



Mesto Trnava

Hlavná 1

917 01 Trnava

Vaša značka	Naše číslo	Vybavuje / kontakt	Bratislava
E7758/2.7.2018	TD/NS/0602/2018/Kr	046 242 4602	30. 7. 2018

Vec: **Vyjadrenie k žiadosti o stanovisko k projektovej dokumentácii pre stavebné povolenie k umiestneniu stavby z hľadiska bezpečnostných a ochranných pásiem plynárenských zariadení.**

Predmetom stanoviska spoločnosti SPP – distribúcia, a.s. (ďalej len „SPP-D“) je posúdenie predloženej projektovej dokumentácie (ďalej len „PD“) pre stavebné povolenie podľa zákona č. 50/1976 Zb. o územnom plánovaní a stavebnom poriadku (stavebný zákon) v znení neskorších predpisov (ďalej len „stavebný zákon“).

Záujmové územie: **Obec: Trnava, k.ú.: Trnava, 8809, 8812/1**
Stavebník: **Mesto Trnava, Hlavná 1, Trnava**
Názov stavby: **Rekonštrukcia miestnej komunikácie Zelený kríček**
Spracovateľ PD: **Ing. Kopček**

V záujmovom území sa nachádza/nachádzajú:

plynárenské zariadenie (technologický objekt): **STL plynovod, STL pripojovacie plynovody**
ochranné pásmo plynárenského zariadenia: **áno**
bezpečnostné pásmo plynárenského zariadenia: **áno**

Orientačné znázornenie trasy plynárenského zariadenia/umiestnenia technologického objektu, (ďalej len „orientačné znázornenie“) je prílohou tohto stanoviska.

Orientačné znázornenie má výhradne informatívny charakter a nenahrádza vytýčenie plynárenského zariadenia pre účely presného umiestnenia a/alebo realizácie stavby a/alebo výkonu iných činností.

SPP-D, ako prevádzkovateľ distribučnej siete, podľa ustanovení zákona č. 251/2012 Z.z. o energetike a o zmene a doplnení niektorých zákonov v znení neskorších predpisov (ďalej len „Zákon o energetike“):

SÚHLASÍ

**s vydaním stavebného povolenia na vyššie uvedenú stavbu
za dodržania nasledujúcich podmienok:**

VŠEOBECNÉ PODMIENKY:

- Pred realizáciou zemných prác a/alebo pred začatím vykonávania iných činností, je stavebník povinný požiadať SPP-D o presné vytýčenie existujúcich plynárenských zariadení na základe písomnej objednávky, ktorú je potrebné zaslať na adresu: **SPP – distribúcia, a.s., Sekcia údržby, Mlynské Nivy 44/b, 825 11 Bratislava**, alebo elektronicky, prostredníctvom online formuláru zverejneného na webovom sídle SPP-D (www.spp-distribucia.sk).
- v záujme predchádzaniu poškodenia plynárenského zariadenia, ohrozenia jeho prevádzky a/alebo prevádzky distribučnej siete, SPP-D vykonáva **bezplatne** vytýčovanie plynárenských zariadení do vzdialenosti 100m, alebo ak doba vytýčovania nepresiahne 1 hodinu.
- stavebník je povinný oznámiť začatie prác v ochrannom pásme plynárenských zariadení zástupcovi prevádzkovateľa SPP-D (p. Milan Kováčik, tel.č. +421 32 242 3202) **najneskôr 7 dní** pred zahájením plánovaných prác.
- stavebník je povinný zabezpečiť prístupnosť plynárenských zariadení počas realizácie činností z dôvodu potreby prevádzkovania plynárenských zariadení, najmä výkonu kontroly prevádzky, údržby a výkonu odborných prehliadok a odborných skúšok opráv, rekonštrukcie (obnovy) plynárenských zariadení.
- stavebník je povinný umožniť zástupcovi SPP-D vstup na stavenisko a výkon kontroly realizácie činností v ochrannom pásme plynárenských zariadení.

Akciová spoločnosť je zapísaná v obchodnom registri Okresného súdu Bratislava 1, oddiel Sa, vložka číslo 3481/B

- stavebník je povinný realizovať výkopové práce vo vzdialenosti menšej ako 1,50 m na každú stranu od obrysu existujúcich plynárenských zariadení v súlade s STN 73 3050 až po predchádzajúcom vytyčení plynárenských zariadení **výhradne ručne** bez použitia strojových mechanizmov,
- ak pri výkopových prácach bolo odkryté plynárenské zariadenie, je stavebník povinný kontaktovať pred zasypáním výkopu zástupcu SPP-D na vykonanie kontroly stavu obnaženého plynárenského zariadenia, podsypu a obsypu plynovodu a uloženia výstražnej fólie; výsledok kontroly bude zaznamenaný do stavebného denníka,
- prístup k akýmkoľvek technologickým zariadeniam SPP-D **nie je povolený** a manipulácia s nimi je prísne zakázaná, pokiaľ sa na tieto práce nevzťahuje vydané povolenie SPP-D,
- odkryté plynovody, káble, ostatné inžinierske siete musia byť počas odkrytia zabezpečené proti poškodeniu,
- stavebník nesmie nad trasou plynovodu realizovať také terénne úpravy, ktoré by zmenili jeho doterajšie krytie a hĺbku uloženia, v prípade zmeny úrovne terénu požadujeme všetky zariadenia a poklapy plynárenských zariadení osadiť do novej úrovne terénu,
- každé poškodenie zariadenia SPP-D, vrátane poškodenia izolácie potrubia, musí byť ihneď ohlásené SPP-D na tel.č. : 0850 111 727,
- upozorňujeme, že SPP-D môže pri všetkých prípadoch poškodenia plynárenských zariadení podať **podnet na Slovenskú obchodnú inšpekciu (SOI)**, ktorá je oprávnená za porušenie povinnosti v ochrannom a/alebo bezpečnostnom pásme plynárenského zariadenia uložiť podľa ustanovení Zákona o energetike **pokutu vo výške 300,- € až 150 000,- €**, poškodením plynárenského zariadenia môže dôjsť aj k spáchaniu **trestného činu všeobecného ohrozenia** podľa § 284 a § 285, prípadne **trestného činu poškodzovania a ohrozovania prevádzky všeobecne prospešného zariadenia** podľa § 286, alebo § 288 zákona č. 300/2005 Z.z. Trestný zákon,
- stavebník je povinný pri realizácii stavby dodržiavať ustanovenia Zákona o energetike, Stavebného zákona a iných všeobecne záväzných právnych predpisov, ako aj podmienky uvedené v Zápise z vytyčenia plynárenských zariadení a taktiež ustanovenia Technických pravidiel pre plyn (TPP) najmä 702 01, 702 02,
- stavebník je povinný rešpektovať a zohľadniť existenciu plynárenských zariadení a/alebo ich ochranných a/alebo bezpečnostných pásiem,
- stavebník je povinný pri súbehu a križovaní navrhovaných vedení s existujúcimi plynárenskými zariadeniami dodržať minimálne odstupové vzdialenosti v zmysle STN 73 6005 a TPP 906 01,
- stavebník nesmie v ochrannom pásme plynárenských zariadení v zmysle §79 a §80 Zákona o energetike umiestňovať nadzemné stavby, kontrolné šachty, trvalé porasty apod.,

OSOBITNÉ PODMIENKY:

- Dopravné značenie, osvetlenie a vodovodnú šachtu osadiť mimo ochranného pásma plynárenských zariadení.

S úctou,

SPP - distribúcia, a.s.
Mlynské nivy 44/b
825 11 Bratislava 28
IČO:35810739
- 462 -

Krištofová Darina

technik technickej dokumentácie

Príloha: orientačné znázornenie

UPOZORNENIE:

Orientačné znázornenie **nie je možné samostatne, t.j. bez tohto stanoviska, použiť**.

Toto stanovisko reflektuje stav (existenciu plynárenských zariadení a ich ochranných a bezpečnostných pásiem) ku dňu jeho vydania.

Každú zmenu dokumentácie/umiestnenia stavby, ku ktorej dôjde po vydaní tohto stanoviska, je stavebník povinný prerokovať s SPP-D a požiadať SPP-D o vyjadrenie k navrhovanej zmene.

Stanovisko a podmienky v ňom stanovené sú platné v prípade, že návrh (žiadosť) na vydanie stavebného povolenia bude podaný **najneskôr do 30. 7. 2019**, ak stavebník túto lehotu zmešká, je povinný požiadať SPP-D o vydanie nového stanoviska,

SPP-D je v súlade s príslušnými právnymi predpismi oprávnená toto stanovisko zrušiť v prípade, ak dôjde k podstatnej zmene skutkových okolností, z ktorých SPP-D pri vydávaní tohto stanoviska vychádzala, alebo v prípade, ak dôjde k zmene ustanovení právnych predpisov, na základe ktorých bolo toto stanovisko vydané.

Akciová spoločnosť je zapísaná v obchodnom registri Okresného súdu Bratislava 1, oddiel Sa, vložka číslo 3481/B

Mesto Trnava

Hlavná č. 1

917 71 Trnava

Vaša značka	Naše číslo	Vybavuje / kontakt	Bratislava
E 278 -11.2.2019	TD/KS/0176/2019/Mo	033/2423301	12. 2. 2019

Vec: Vyjadrenie k žiadosti o stanovisko k dokumentácii pre stavebné konanie k výstavbe plynárenského zariadenia a k umiestneniu stavby z hľadiska bezpečnostných a ochranných pásiem existujúcich plynárenských zariadení.

Predmetom stanoviska spoločnosti SPP – distribúcia, a.s. (ďalej len „SPP-D“) je posúdenie predloženej projektovej dokumentácie (ďalej len „PD“) pre stavebné konanie podľa zákona č. 50/1976 Zb. o územnom plánovaní a stavebnom poriadku (stavebný zákon) v znení neskorších predpisov (ďalej len „stavebný zákon“).

Zaujmové územie: **Trnava, Zelený kríчок, p.č. 8812/6**
Stavebník: **Mesto Trnava**
Názov stavby: **Rekonštrukcia miestnej komunikácie Zelený kríчок - Verejné WC s kioskom**
Spracovateľ PD: **Ing. Tomáš Tkáč**

Základné technické parametre navrhovaného plynárenského zariadenia:

pripojovací plynovod: **STL PE d 32** dĺžka: **12,50 m** prevádzkový tlak: **80 kPa**

SPP-D, ako prevádzkovateľ distribučnej siete, podľa ustanovení zákona č. 251/2012 Z.z. o energetike a o zmene a doplnení niektorých zákonov v znení neskorších predpisov (ďalej len „Zákon o energetike“):

S Ú H L A S Í

**s realizáciou vyššie uvedenej stavby
za dodržania nasledujúcich podmienok:**

VŠEOBECNÉ PODMIENKY:

- Stavebník je povinný pred realizáciou stavby uzatvoriť **Dohodu o preložke plynárenského zariadenia** medzi investorom a SPP-D, v zastúpení p. Ivan Setnický, tel.č. +421 32 242 3201, e-mail: ivan.setnický@spp-distribucia.sk,
- bez uzavretia Dohody o preložke plynárenského zariadenia nebude možné uviesť plynárenské zariadenie do prevádzky,
- v zmysle § 81 Zákona o energetike náklady na preložku plynárenského zariadenia je povinný uhradiť ten, kto potrebu preložky vyvolal,
- stavebník je povinný dodržať ochranné a bezpečnostné pásma existujúcich plynárenských zariadení v zmysle §79 a §80 Zákona o energetike,
- stavebník je povinný pri realizácii stavby dodržať minimálne vzájomné vzdialenosti medzi navrhovanými plynárenskými zariadeniami a existujúcimi nadzemnými a podzemnými objektmi a inžinierskymi sieťami v zmysle STN 73 6005, STN 73 3050 a TPP 906 01,
- pred realizáciou zemných prác a/alebo pred začatím vykonávania iných činností je stavebník povinný zabezpečiť prostredníctvom príslušných prevádzkovateľov presné vytyčenie všetkých existujúcich podzemných vedení,
- pred realizáciou zemných prác a/alebo pred začatím vykonávania iných činností, je stavebník povinný požiadať SPP-D o presné vytyčenie existujúcich plynárenských zariadení na základe písomnej objednávky, ktorú je potrebné zaslať na adresu: **SPP – distribúcia, a.s., Sekcia údržby, Mlynské Nivy 44/b, 825 11 Bratislava**, alebo elektronicky, prostredníctvom online formuláru zverejneného na webovom sídle SPP-D (www.spp-distribucia.sk),
- v záujme predchádzaniu poškodenia plynárenského zariadenia, ohrozenia jeho prevádzky a/alebo prevádzky distribučnej siete, SPP-D vykonáva **bezplatne** vytyčovanie plynárenských zariadení do vzdialenosti 100 m,

Akciová spoločnosť je zapísaná v obchodnom registri Okresného súdu Bratislava 1, oddiel Sa, vložka číslo 3481/B

- stavebník je povinný pri realizácii stavby dodržiavať ustanovenia Zákona o energetike, Vyhlášky č. 508/2009 Z.z., Stavebného zákona a iných všeobecne záväzných právnych predpisov – súvisiacich technických noriem a Technických pravidiel pre plyn (TPP), najmä STN EN 1775, TPP 60901, TPP 70401, TPP 70201, TPP 70202, TPP 70212, STN 386442,
- stavebník je povinný pri realizácii dodržať technické podmienky stanovené v predchádzajúcom vyjadrení SPP-D k **Žiadosti o pripojenie k distribučnej sieti číslo 9010271118**,

TECHNICKÉ PODMIENKY:

- stavebník je povinný zabezpečiť prístupnosť plynárenských zariadení počas realizácie stavby z dôvodu potreby prevádzkovania plynárenských zariadení, najmä výkonu kontroly prevádzky, údržby a výkonu odborných prehliadok a odborných skúšok opráv, rekonštrukcie (obnovy) plynárenských zariadení,
- stavebník je povinný umožniť zástupcovi SPP-D (p. Milan Kováčik, tel.č. +421 32 242 3202) vstup na stavenisko a výkon kontroly realizácie činností v ochrannom pásme plynárenských zariadení,
- stavebník je povinný realizovať výkopové práce vo vzdialenosti menšej ako **1,5 m** na každú stranu od obrysu existujúcich plynárenských zariadení v súlade s STN 73 3050 až po predchádzajúcom vytýčení plynárenských zariadení **výhradne ručne** bez použitia strojových mechanizmov,
- prístup k akýmkoľvek technologickým zariadeniam SPP-D **nie je povolený** a manipulácia s nimi je prísne zakázaná, pokiaľ sa na tieto práce nevzťahuje vydané povolenie SPP-D,
- odkryté plynovody, káble, ostatné inžinierske siete musia byť počas odkrytia zabezpečené proti poškodeniu,
- stavebník nesmie nad trasou plynovodu realizovať také terénne úpravy, ktoré by zmenili jeho doterajšie krytie a hĺbku uloženia, v prípade zmeny úrovne terénu požadujeme všetky zariadenia a poklopy plynárenských zariadení osadiť do novej úrovne terénu,
- každé poškodenie zariadenia SPP-D, vrátane poškodenia izolácie potrubia, musí byť ihneď ohlásené SPP-D na tel.č. : 0850 111 727,
- stavebník je povinný zabezpečiť, aby trasa pripojovacieho plynovodu rešpektovala iné vedenia s ohľadom na možnosť ich poškodenia pri výstavbe, resp. aby pri prevádzkovaní nemohlo dôjsť k vzájomnému ovplyvňovaniu, prípadnému poškodeniu,
- stavebník je povinný umiestniť hlavný uzáver plynu (HUP), regulátor tlaku plynu (RTP) a meradlo do skrinky DRZ na hranicu verejne prístupného a súkromného pozemku tak, aby boli prístupné z verejného priestranstva,
- stavebník je povinný zabezpečiť, aby prepojovacie a odpojovacie práce (ostrý prepaj) medzi existujúcim distribučným plynovodom a budovaným pripojovacím plynovodom vykonala iba oprávnená osoba – zhotoviteľ, na základe **technologického postupu**, vypracovaného zhotoviteľom stavby v zmysle projektovej dokumentácie a schváleného zodpovedným pracovníkom SPP-D,
- stavebník je povinný zabezpečiť, aby po vykonaní prepaja a odpoja prípojkovým „T kusom“ bola vykonaná skúška tesnosti, vrátane vyhotovenia Zápisu,
- stavebník je povinný minimálne 3 pracovné dni pred zasypaním pripojovacieho plynovodu požiadať o vykonanie kontroly realizácie pripojovacieho plynovodu prostredníctvom on-line aplikácie na webovom sídle SPP-D,
- stavebník je povinný po ukončení stavených prác odovzdať na oddelenie prevádzky SPP-D, pracovisko Trnava, všetky doklady súvisiace s výstavbou plynárenského zariadenia podľa prílohy,
- po úspešnom odovzdaní a prevzatí technicko-právnej dokumentácie bude investorovi vydané Potvrdenie, na základe ktorého bude možné požiadať o montáž meradla a uviesť plynárenské zariadenie do prevádzky,

OSOBITNÉ PODMIENKY:

- Realizačnú projektovú dokumentáciu predložiť na odsúhlasenie príslušnému orgánu štátneho dozoru SR v zmysle vyhlášky MPSV a R číslo 508/2009.

S úctou,

SPP – distribúcia, a.s.
Mlynské nivy 44/b
825 11 Bratislava 26
IČO: 35910739
- 473 -

Mončeková Gabriela
technik technickej dokumentácie

Prílohy: Zoznam dokladov technicko – právnej dokumentácie

Akciová spoločnosť je zapísaná v obchodnom registri Okresného súdu Bratislava 1, oddiel Sa, vložka číslo 3481/B

UPOZORNENIE:

Toto stanovisko reflektuje stav (existenciu plynárenských zariadení a ich ochranných a bezpečnostných pásiem) ku dňu jeho vydania.

Každú zmenu dokumentácie/umiestnenia stavby, ku ktorej dôjde po vydaní tohto stanoviska, je stavebník povinný prerokovať s SPP-D a požiadať SPP-D o vyjadrenie k navrhovanej zmene.

Stanovisko a podmienky v ňom stanovené sú platné v prípade, že návrh (žiadosť) na vydanie stavebného povolenia bude podaný **najneskôr do 12. 2. 2020**, ak stavebník túto lehotu zmešká, je povinný požiadať SPP-D o vydanie nového stanoviska.

SPP-D je v súlade s príslušnými právnymi predpismi oprávnená toto stanovisko zrušiť v prípade, ak dôjde k podstatnej zmene skutkových okolností, z ktorých SPP-D pri vydávaní tohto stanoviska vychádzala, alebo v prípade, ak dôjde k zmene ustanovení právnych predpisov, na základe ktorých bolo toto stanovisko vydané.

Mesto Trnava
Mestský úrad v Trnave
Odbor investičnej výstavby
Ulica Trhová 3
917 71 TRNAVA

Trnava, 25.06.2018

Váš list zn.:
OIV/168-48832/18/Hg

Zo dňa:
15.06.2018

Naša značka:
PD/TT/050/18

Vybavuje:
Sloboda

Telefón:
0911 683 007

E-mail:
martin.sloboda@siemens.com

Vec: „Rekonštrukcia miestnej komunikácie Zelený kríчок“
– vyjadrenie k PD pre stavebné povolenie

K predloženej PD nemáme pripomienky v prípade splnenia nižšie uvedených požiadaviek:

- pred zahájením prác požadujeme vytýčiť sieť verejného osvetlenia /ďalej VO/ v teréne,
- všetky káblové rozvody požadujeme realizovať káblom CYKY-J 4x10 mm² (kábel CYKY-J 4x16 mm² môže byť použitý iba ak pre kábel CYKY-J 4x10 mm² budú úbytky napätia väčšie než stanovujú platné predpisy),
- všetky káblové rozvody nachádzajúce sa pod komunikáciou, alebo v miestach, po ktorých budú chodiť dopravné prostriedky a v okolí koreňových systémov stromov požadujeme uložiť do chráničiek,
- na dno kynety požadujeme uložiť pás FeZn 30x4mm, ku ktorému sa pripojí svorkami SR03 natretými protikoroziom náterom vodič FeZn Dn10mm, ktorý bude pripojený na každý stožiar VO,
- pre realizáciu svetelných miest verejného osvetlenia typu A požadujeme použiť 7 ks nových obojstranne žiarovo-pozinkovaných stožiarov typu OSUD 10, 7 ks nových obojstranne žiarovo-pozinkovaných výložníkov typu V1T 20-15°-114, 7 ks nových svietidiel typu SITECO SL10 midi 5XA5824E1B08P, 7 ks nových stožiarových elektrovýzbrojí typu GURO EKM 2035 1xE27,
pre realizáciu svetelných miest verejného osvetlenia typu B požadujeme použiť 2 ks nových obojstranne žiarovo-pozinkovaných stožiarov typu STK 60/60/3, 2 ks nových svietidiel typu SITECO SL10 mini 5XA5914E1B08, 2 ks nových stožiarových elektrovýzbrojí typu GURO EKM 2072 1xE27,
pre realizáciu svetelných miest verejného osvetlenia typu C požadujeme použiť 19 ks nových historických stožiarov typu STO/76/3P s lucernami LU002 LED 34W, 3000K (dodávka Šulek s.r.o.),
19 ks nových stožiarových elektrovýzbrojí typu GURO EKM 2072 1xE27,
pre realizáciu svetelných miest verejného osvetlenia typu P požadujeme použiť 3 ks nových obojstranne žiarovo-pozinkovaných stožiarov typu SKV, 3 ks nových obojstranne žiarovo-pozinkovaných výložníkov

Siemens s.r.o.
Verejné osvetlenie
Vedenie útvaru:
Richard Procik
Stanislav Vanek

Kontaktná adresa divízie:
Lamačská cesta 3/A
841 04 Bratislava
Slovenská republika
Tel.: + 421 2 5968 3017
Fax: + 421 2 5968 5044

Sídlo spoločnosti:
Lamačská cesta 3/A
841 04 Bratislava
Slovenská republika
Tel.: + 421 2 5968 1114
Fax: + 421 2 5968 5200

Siemens s.r.o. je zapísaná v Obchodnom registri Okresného súdu Bratislava I, Oddiel: Sro, Vložka č.: 4964/B
IČO: 31349307, IČ DPH: SK2020295244

Bankové spojenie:
Tatra banka a. s., SKK: 2629040041 /1100, IBAN: SK68 1100 0000 0026 2904 0041, EUR: 2928530004 /1100, IBAN: SK15 1100 0000 0029 2653 0004
VÚB a.s., SKK: 1708659358 /0200, IBAN: SK19 0200 0000 0017 0865 9358, EUR: 2005166359 /0200, IBAN: SK61 0200 0000 0020 0516 6359

typu VS-3,5, 2 ks nových svietidiel typu SITECO SR100 5NA552E1PT02FL, 1 ks nového svietidla typu SITECO SR100 5NA552E1PT02FR 3 ks nových stožiarových elektrovýzbrojí typu GURO EKM 2072 1xE27,

- medzi stožiarmi C20 a C11 (alebo C21 a C11) požadujeme uložiť rezervný káblový prepaj (nezapojený v stožiaroch),
- pre zníženie platieb za istiaci prvok v rozvážači VO požadujeme použiť istič čo najmensej možnej dimenzie,
- nepovoľujeme realizovať napájanie stožiarov verejného osvetlenia pomocou spojovania z pôvodných vetiev, ale požadujeme realizovať napájanie z najbližších pôvodných stožiarov VO vybudovaním nových káblových polí,
- v prípade križovania alebo súbehu iných sietí, resp. zariadení so zariadením verejného osvetlenia, požadujeme dodržanie všetkých platných STN a predpisov,
- novovybudované zariadenie požadujeme očíslovať a rozfázovať podľa pokynov stavebného dozoru VO Siemens s. r. o.,
- po dohode s mestom Trnava sa zdemontované zariadenie VO zlikviduje alebo odovzdá prevádzkovateľovi VO a dohodnuté sa zapíše do stavebného denníka,
- pri križovaní vedenia požadujeme uložiť kábel VO do tvrdeného spiraflexu FXKV a obnoviť označenie káblov výstražnou fóliou,
- **pred zasýpaním káblov VO** požadujeme k realizácii predvolať pána Slobodu, tel.: 0911 683 007, ktorý prekontroluje uloženie rozvodov VO, dodržanie noriem a o zistenom stave vykoná zápis do stavebného denníka,
- v prípade manipulácie, alebo prekládky zariadenia VO požadujeme pred vykonaním prác prizvať: p. Michálek, tel.: 0903 411 014 a spoločne dohodnúť spôsob realizácie (toto opatrenie odporúčame dohodnúť v zmluve medzi Mestom a stavebníkom),
- v prípade akejkoľvek zmeny pri výstavbe VO požadujeme pred jej vykonaním zmenu dohodnúť s p. Michálkom, tel.: 0903 411 014 a dohodnutú zmenu zapísať v stavebnom denníku (toto opatrenie odporúčame dohodnúť v zmluve medzi Mestom a stavebníkom),
- v čase kolaudácie žiadame **predložiť kópiu stavebného denníka**,
- k odovzdaniu staveniska a **ku kolaudácii požadujeme predvolať**: p. Michálek, tel.: 0903 411 014,
- prípadné náklady na odstránenie stavebníkom poškodeného zariadenia VO počas stavebných prác budeme v plnej výške fakturovať stavebníkovi,
- prípadné skryté závady, ktoré sa objavia do 60 mesiacov od kolaudácie, budeme v plnej výške fakturovať stavebníkovi, ak si ich neodstráni sám na vlastné náklady,
- práce požadujeme vykonať bez poškodenia zariadenia VO a bez prerušenia prevádzky VO,
- v prípade poškodenia zariadenia VO Vás žiadame ihneď nahlásiť poruchu na tel. číslo: **033/ 5536 537**

Naše stanovisko nenahrádza vyjadrenie vlastníka verejného osvetlenia.

S pozdravom



Ing. Martin Michálek
technický vedúci projektov VO

Siemens s.r.o.
Vedenie spoločnosti
Vladimír Slezák
Daniela Armano-Wallner

Sídlo spoločnosti:
Lamačská cesta 3/A
841 04 Bratislava
Slovenská republika
Tel.: + 421 2 5968 1114
Fax: + 421 2 5968 5200

Pobočka Košice:
Žižkova 13
040 01 Košice
Slovenská republika
Tel.: + 421 55 72828 11
Fax: + 421 55 72828 33

Siemens s.r.o. zapísaná v Obchodnom registri Okresného súdu Bratislava I, oddiel: Sro, vložka číslo: 4964/B
IČO: 31349307, IČ DPH: SK2020295244, Bank. spojenie: Tatra banka a. s., SKK: 2629040041 /1100, IBAN: SK68 1100 0000 0026 2904 0041,
EUR: 2926530004 /1100, IBAN: SK15 1100 0000 0029 2653 0004

Mesto Trnava

Hlavná 1

917 71 Trnava

Váš list číslo:

Naše číslo:
549/2020

Vybavuje/telefón:
Milan Cuninka/+421333100762
milan.cuninka@otns.sk

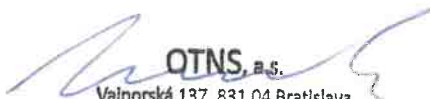
V Trnave
10.2.2020

Vec: Vyjadrenie k PD pre stavebné povolenie ku stavbe „Rekonštrukcia MK Zelený kričok“

Spoločnosť OTNS, a.s., Vajnorská 137, 831 04 Bratislava ako správca optickej siete SWAN, a.s., spol.SWAN je aj právnym nástupcom zaniknutej spoločnosti BENESTRA, s.r.o. v dôsledku zlúčenia, Vám na základe Vašej žiadosti o vyjadrenie k PD pre stavebné povolenie ku stavbe **„Rekonštrukcia MK Zelený kričok“** oznamuje, že v záujmovom území danej stavby sa **nenachádza** podzemná sieť spoločnosti SWAN, a.s. a ani zaniknutej spol.BENESTRA.

S uvedenou investičnou akciou **súhlasíme bez pripomienok.**

S pozdravom


OTNS, a.s.
Vajnorská 137, 831 04 Bratislava
IČO: 46 881 239, IČ DPH: SK2023628442
-20-

Milan Cuninka
odd. výstavby optických sietí OTNS,a.s.

**ŽIADOSŤ / OBJEDNÁVKA / VYJADRENIA O EXISTENCII PODZEMNÝCH
TELEKOMUNIKAČNÝCH ZARIADENÍ PREVÁDZKOVATEĽA – ORANGE
SLOVENSKO a.s.**

Poradové číslo: BA- **0429 / 2020**

Firma: Mesto Trnava
Meno: Heregová Monika Mgr.
Adresa: Trhová 3,91701 Trnava
telefón: 0333236131

IČO : 313 114
DIČ :
DIČ DPH :

žiadateľ / objednavateľ

Tel.: 033/77 320 32
Ľubomír Krošlák, 0908/945 130
UC 1 – údržbové centrum Piešťany
Letná 796/9, 921 01 Piešťany
tel.: 033/77 320 32
IČO : 36 230 537
DIČ : 2020169723
DIČ DPH : SK 2020169723
správca PTZ Orange Slovensko, a.s.

Adresa na doručenie :

* vyplniť ak nie je totožná s adresou firmy

Objednávka číslo : **0429 / 2020** PN

Na základe objednávky žiadam o vydanie vyjadrenia o existencii podzemných telekomunikačných zariadení (PTZ)
na stavebné práce*

Rekonštrukcia MK Zelený kričok

(názov stavebnej akcie - označenie prác)

Presné miesto vykonávania prác a katastrálne územie:

Trnava

parcelné číslo:

Pre vymedzenie rozsahu prác, ktorými môžu byť PTZ dotknuté

a/* príkladám situačný výkres stavebnej akcie č.:

vyhotovený v rámci projektu s názvom

projektantom

b/* ohraničujem miesto konania prác (kde sa nevypracováva projektová dokumentácia) takto:

Podľa prílohy

Vyjadrenie požadujem na účely:

Zistenie IS, ÚR, SP

Žiadateľ:

správca PTZ:

MICHLOVSKY, spol. s r.o.

Letná 796/9, 921 01 Piešťany

IČO:36 230 537 IČ DPH:SK 2020169723

V Piešťanoch dňa:

31.1.2020

Pečiatka:

Poradové číslo:

BA-0429 / 2020Vybavuje: p. Krošlák, tel. 0908 945 130, v Piešťanoch,
p. Husák, tel. 0907 747 923, v Piešťanoch,dňa: **31.1.2020**Stavebná akcia : **Rekonštrukcia MK Zelený krížok**Miesto, kat.územie: **Trnava**

p.č.

Účel: **Zistenie IS, ÚR, SP****nedôjde**ku stretnutiu PTZ prevádzkovateľa **Orange Slovensko a.s. Metodova 8, 821 08 Bratislava.**

Existujúce PTZ sú chránené ochranným pásom. V káblovej ryhe sú uložené HDPE trubky, optické káble a spojky rôznej funkčnosti. Údaje o technickom stave a počte HDPE poskytneme po zdôvodnenej potrebe pri vytýčení trasy.

Pri projektovaní stavieb dodržať priestorovú normu STN 736005 a ustanovenia zákona o elektronických komunikáciach č. 351/2011 Z.z. o ochrane sieti a zariadení. Pri križení sieti, tesných súbehoch, pri budovaní nových komunikácií a spevnených plôch pokiaľ nedochádza k prekládke, optickú trasu mechanicky chrániť žlabovaním. Všetky vynútené práce výstavbou na ochrane TKZ a prekládky trasy riešiť samostatným projektom odsúhlaseným správcou PTZ Orange Slovensko, a.s.. **Mechanická ochrana a prekládka budú realizovné v plnej výške na náklady investora. Realizáciu prekládky PTZ Orange vykoná na základe územného rozhodnutia a " Zmluvy o preložke " so spoločnosťou Orange Slovensko a.s. nim poverená servisná organizácia.** Zahájenie stavebných prác v ochrannom pásme optickej trasy oznámiť správcovi PTZ.

Upozorňujeme, že :

1/ vo Vašom záujmovom území, resp. v trasách Orange Slovensko a.s., sa môžu nachádzať TKZ iných prevádzkovateľov

2/ rádiokomunikačné stavby Orange Slovensko a el. prípojky ku nim, nie sú predmetom toho vyjadrenia

Ďalej, pri akýchkoľvek prácach, ktorými môžu byť ohrozené alebo poškodené PTZ, ste povinný vykonať všetky objektívne účinné ochranné opatrenia najmä tým, že zabezpečíte:

- pred začatím zemných prác **vytýčenie** a vyznačenie polohy PTZ priamo na povrchu terénu, objednať u správcu PTZ / vyznačenie podzemnej optickej trasy si prevedie objednatel' farbou, alebo kolíkmi /
- preukázateľne oboznámiť pracovníkov vykonávajúcich zemné práce, s vytýčenou a vyznačenou polohou PTZ, upozorniť na možnú polohovú odchýlku vytýčenia +,- 30 cm od skutočného uloženia, aby pri prácach v miestach výskytu optických vedení a zariadení pracovali s najväčšou opatnosťou a bezpodmienečne nepoužívali nevhodné náradie a hlbíacie stroje v ochrannom pásme 1,5 m na každú stranu od vyznačenej polohy PTZ
- dodržanie zákazu prechádzania ťažkými vozidlami, kým sa nevykoná ochrana proti mechanickému poškodeniu
- nad optickou trasou dodržanie zákazu skládok a budovania zariadení, ktoré by znemožňovali prístup k PTZ
- vyžiadať si súhlas prevádzkovateľa a správcu pri zmene nivelety nad trasou PTZ v ochrannom pásme
- aby odkryté časti PTZ boli riadne zabezpečené proti prevysu, ohrozeniu a poškodeniu nepovolnou osobou
- pred záhrnom previesť zhutnenie zeminy pod a nad HDPE trasou, obnoviť krytie a značenie (zákrtytové dosky, fólia, markery)
- aby bezodkladne oznámili každé poškodenie PTZ na tel. Číslo 033 / 77 320 32 , mob. 0907 721 378
- je nutné preveriť výškové a stranové uloženie PTZ ručnými sondami (vzhľadom na to, že nezodpovedáme za zmeny priestorového uloženia PTZ vykonané bez nášho vedomia),
- pred záhrnom obnažených miest PTZ prizvať pracovníka servisu ku kontrole o nepoškodení trasy
- ďalšie podmienky prevádzkovateľa a správcu PTZ :

XXXXX

Nedodržanie podmienok ochrany verejnoprospešného zariadenia PTZ je porušením právnej povinnosti podľa § 66 zákona č. 351/2011 a TZ. Toto vyjadrenie platí len v rozsahu nami overenej dokumentácie a pre rozsah prác vyznačených, alebo vymedzených v časti I. tohoto tlačiva. Vyjadrenie stráca platnosť dole uvedeným dátumom.

Vytýčenie vedenia verejnej elektronickej komunikačnej siete vykoná spoločnosť Orange Slovensko, a.s. na základe vyjadrenia a objednávky do 3 týždňov od jej doručenia. Na objednávke **uved'te číslo vyjadrenia** o existencii PTZ.

Polohu TKZ posúdil a do predložených podkladov zakreslil:

Krošlák

kniha plánov :	XXXXX	list č. :
kniha plánov :	XXXXX	list č. :
kniha plánov :	XXXXX	list č. :

PTZ sú v dotknutom území zakreslené len **orientačne**. Za zakreslenie všetkých existujúcich PTZ do projektovej dokumentácie však podľa § 66 ods. 7 zákona č. 351/2011 Z.z. o elektronických komunikáciach zodpovedá projektant !

MICHLOVSKÝ, spol. s r.o.

Letná 796/9, 821 01 Piešťany

IČO: 36 230 557 IČ DPH: SK 2020169723


Za správcu PTZ

30.7.2020

Toto vyjadrenie stráca platnosť !



Ing. Heregová
Mestský úrad v Trnave
Odbor investičnej výstavby
917 01 Trnava

 MESTO TRNAVA Mestský úrad v Trnave		
Dátum:	Príloha:	Vyb.: <i>Hg</i>
Ev.č. <i>15 MAR 2019</i>	<i>15 140/19</i>	
Číslo spisu:	Váš list číslo/zo dňa OIV/718-9502/19/Hg	

Naše číslo
19/03/07/1/MV

Vybavuje/linka
Vasilečko/0333236981

Trnava
7.3.2019

Vec

Vyjadrenie k projektovej dokumentácii stavby „Rekonštrukcia miestnej komunikácie Zelený kričok - kamerový systém“

Na základe Vašej žiadosti o stanovisko k projektovej dokumentácii kamerového systému v rámci rekonštrukcie komunikácie Zelený kričok, zaujímame ako správca mestskej optickej siete TOMNET nasledovné stanovisko:

V rámci rekonštrukcie zeleného kričku bude vnútorný rozvod optickej siete kamerového systému MsP napojený na existujúcu trasu mestskej optickej siete Tomnet. Bod napojenia je na Šrobárovej ulici označený v projektovej dokumentácii ako „existujúca šachta TT-IT“. Táto šachta nie zatiaľ existujúca, ale bola navrhnutá ako nová šachta, ktorá sa umiestni nad existujúce prázdne HDPE chráničky Tomnet. V tejto šachte bude odovzdané jedno optické vlákno pre kamerový systém a jedno pre potreby wifi siete.

Trasa napojenia zo Zeleného kričku až po novú šachtu na Šrobárovej ulici a osadenie samotnej šachty bude realizované v rámci budovania kamerového systému po dohode s TT-IT, s.r.o.

Napájanie je navrhnuté z napájania verejného osvetlenia. Chceme len upozorniť, že v minulosti napájanie z VO bolo problematické nakoľko malo prúd len v rámci určitých hodín dňa po zotmení.

Optický rozvod je navrhnutý v rámci Zeleného kríčka v HDPE chráničkách 40/32. Narvhujeme zvážiť možnosť riešiť rozvody pomocou HDPE s mikrotrubičkovým systémom.

V rámci rekonštrukcie Zeleného kríčka a samotného kamerového systému chceme ako mestská spoločnosť ponúknuť možnosť vytvorenia a poskytovania bezplatného wifi hotspotu. Anténa by bola umiestnená na jednom zo stĺpov VO spolu s kamerou MsP. V rámci realizácie je potrebné pripraviť optické vlákno a napájanie pre chod antény, podobne ako pre kameru MsP. Presný spôsob realizácie a osadenia antény dohodneme s realizátorom projektu kamier.

S pozdravom

Ing. Marián Vasilečko
TT-IT, s.r.o.



TT-IT, s.r.o.
Ulica Trhová 2
917 01 Trnava
IČO: 44102771



KRAJSKÝ
PAMIATKOVÝ ÚRAD
TRNAVA

Číslo konania: KPUTT-2020/14584-3/58910/JAK

V Trnave dňa: 29.7.2020

Vybavuje: Ing. Jakabšicová

Krajský pamiatkový úrad Trnava, ktorý je podľa § 11 odseku 1 zákona číslo 49/2002 Z. z. o ochrane pamiatkového fondu, v znení neskorších predpisov (ďalej len „pamiatkový zákon“), vecne príslušným správnym orgánom štátnej správy a podľa § 9 odseku 5 pamiatkového zákona miestne príslušným orgánom štátnej správy na úseku ochrany pamiatkového fondu, vo veci úpravy nehnuteľností priestoru ulice Zelený kričok v Trnave, parcela číslo 8809, 8812/1, 8812/6, 8808/3, 8795/2 a 1074/104, katastrálne územie Trnava, v ochrannom pásme Mestskej pamiatkovej rezervácie Trnava (ďalej len OP MPR Trnava), vydáva toto

z á v ä z n é s t a n o v i s k o .

Krajský pamiatkový úrad Trnava (ďalej len „KPÚ Trnava“), podľa § 32 odseku 12 a § 27 pamiatkového zákona s predloženou časťou - **objekt zastávkové prístrešky s vegetačnou strechou** prepracovanej projektovej dokumentácie revitalizácie parku Zelený kričok Trnava: „**Rekonštrukcia miestnej komunikácie Zelený kričok**“ vyprac. DAQE Slovakia 4/2020, situovanom na parc. č. 8809, 8812/1, 8812/6, 8808/3, 8795/2 a 1074/104, v katastrálnom území Trnava v OP MPR Trnava, v bezprostrednom okolí nehnuteľnej kultúrnej pamiatky – Vila s areálom (Kopplova vila), ktorá je národnou kultúrnou pamiatkou (ďalej len NKP) zapísanou v Ústrednom zozname pamiatkového fondu Slovenskej republiky pod číslom 12074/1-3, v rozsahu predloženej žiadosti Mesta Trnava, Odbor územného rozvoja a koncepcií, Trhová 3, 917 71 Trnava doručenej dňa 22.7.2020 na KPÚ Trnava, je z hľadiska záujmov chránených pamiatkovým zákonom

s ú h l a s í

pri dodržaní nasledovnej podmienky:

- Naďalej zostávajú v platnosti podmienky rozhodnutia číslo KPUTT-2018/15639-2/60826/Grz zo dňa 30.7.2018 na záchranu archeologického dedičstva.

Záväzné stanovisko Krajského pamiatkového úradu Trnava má platnosť 3 roky odo dňa vydania, ak nedôjde k jeho použitiu na účel, pre ktorý je určené.

Každú zmenu oproti predloženému projektu a zmenu oproti alebo nad rámec tohto záväzného stanoviska je nutné prerokovať podľa § 32 odseku 9 pamiatkového zákona a schváliť Krajským pamiatkovým úradom Trnava.

Odôvodnenie:

Vlastník Mesto Trnava, Odbor investičnej výstavby, Trhová 3, 917 71 Trnava podal dňa 22.7.2020 na Krajskom pamiatkovom úrade Trnava žiadosť o vyjadrenie k prepracovanej časti projektovej

dokumentácie - **objekt zastávkové prístrešky s vegetačnou strechou** prepracovanej projektovej dokumentácie revitalizácie parku Zelený krížek Trnava: „**Rekonštrukcia miestnej komunikácie Zelený krížok**“ vyprac. DAQE Slovakia 4/2020.

Riešený priestor - Zelený krížek v OP MPR Trnava tvorí predmestský priestor, ktorý nadväzuje na vonkajšiu stranu mestských hradieb. Lokalita Zelený krížek v minulosti prepájala bývalé predbránie Hornej brány a trasu vedúcu pri meste na dnešnej Hospodárskej ulici. Predložená- prepracovaná časť projektovej dokumentácie rieši komplexnú obnovu miestnej komunikácie a jej okolia ohraničeného zo severu zástavbou objektov ulice Zelený krížek, z východnej strany križovatkou ulíc Rybníková, Štefánikova, Šrobárova, z južnej strany radovou zástavbou objektov ulice a zo západnej strany vodným tokom Trnávka a Hospodárskou ulicou.

Predložená projektová dokumentácia obsahuje objekt zastávkové prístrešky z celkového projektu „Rekonštrukcia miestnej komunikácie Zelený krížok“ vyprac. DAQE Slovakia 4/2020. Objekt zastávkové prístrešky je v zmenenej projektovej dokumentácii riešený ako objekt s vegetačnou strechou.

Predložená projektová dokumentácia: „**Rekonštrukcia miestnej komunikácie Zelený krížok**“ s prepracovanou časťou - **objekt zastávkové prístrešky s vegetačnou strechou** je v súlade s „Rozhodnutím Pamiatkového úradu Slovenskej republiky – číslo PÚ-06/47-14/6549/KOW zo dňa 14.07.2006“ (rozhodnutie o vyhlásení ochranného pásma MPR Trnava).

KPÚ určil v záväznom stanovisku k štúdiu podmienky, ktoré boli v projektovej dokumentácii dodržané.

Cieľom OP MPR Trnava je zabezpečiť ochranu a usmernený rozvoj územia, ktoré priamo nadväzuje na pamiatkové územie, respektíve kultúrne pamiatky. Užívanie nehnuteľností, ktoré nie sú kultúrnou pamiatkou, nesmie narúšať zachované historické prostredie vymedzeného územia ochranného pásma a nesmie ohrozovať chránené hodnoty pamiatkového územia. Riešený predmestský priestor Zeleného kríčka sa nachádza pri NKP – Kopplova vila, je ohraničený pamätihodnosťami mesta, nachádzajúcimi sa v zástavbe v južnom a v severnom fronte Zeleného kríčka (Majer - Zelený krížek 2, Parný mlyn – Zelený krížek, meštiansky dom (Kupčekov dom) – Štefánikova 35). Južná strana zástavby Zeleného kríčka nadväzuje na vonkajšiu stranu mestských hradieb. V riešenom priestore Zeleného kríčka, v OP MPR Trnava a na území v blízkosti historického jadra mesta a jeho opevnenia, ktoré je významnou evidovanou archeologickou lokalitou s ochranou archeologických nálezov a nálezových situácií, je nutné pri zemných prácach vykonať archeologický výskum. Konkrétne podmienky archeologického výskumu boli stanovené v samostatnom rozhodnutí KPÚ Trnava KPUTT-2018/15639-2/60826/Grz zo dňa 30.7.2018, ktoré je potrebné dodržať.

Toto záväzné stanovisko nenahrádza povolenie príslušného stavebného úradu.

Ing. arch. Gabriela Kvetanová
riaditeľka

Krajského pamiatkového úradu Trnava

Doručuje sa:

1. Mesto Trnava, Odbor investičnej výstavby, Trhová 3, 917 71 Trnava
2. Mesto Trnava, Hlavná 1, 917 71 Trnava



KRAJSKÝ
PAMIATKOVÝ ÚRAD
TRNAVA

MESTO TRNAVA Mestský úrad v Trnave		
Dátum: 7. AUG. 2018	Príj.: _____	Vyb.: Hg
Ev.č.záznamu:	70387/18	
Číslo spisu:	_____	

Číslo konania: KPUTT-2018/15639-2/60826/Grz
Trnava, 30.7.2018

Krajský pamiatkový úrad Trnava (ďalej iba „KPÚ TT“), ktorý je podľa § 11 ods. 1 zákona č. 49/2002 Z. z. o ochrane pamiatkového fondu v znení neskorších predpisov (ďalej len „pamiatkový zákon“) vecne a podľa § 9 ods. 5 miestne príslušný správny orgán na úseku ochrany pamiatkového fondu, v zmysle § 46 zákona č. 71/1967 Zb. o správnom konaní v znení neskorších predpisov a v zmysle § 35 ods. 7 pamiatkového zákona, na základe žiadosti investora – Mesto Trnava doručenej dňa 18.06.2018, vo veci **„Rekonštrukcia miestnej komunikácie Zelený kričok“** na pozemkoch parc. č. 8809, 8812/1, 8812/6, 8808/3 v katastrálnom území Trnava, pre potreby stavebného konania vydáva toto

rozhodnutie.

Za účelom záchrany archeologických nálezov predpokladaných v zemi na území stavby **„Rekonštrukcia miestnej komunikácie Zelený kričok“** na pozemkoch parc. č. 8809, 8812/1, 8812/6, 8808/3 v katastrálnom území Trnava bude podľa § 35 ods. 7 v nadväznosti na ods. 4 pís. a) pamiatkového zákona vykonaný predstihový pamiatkový výskum.

1. KPÚ TT podľa § 39 ods. 1 a § 36 ods. 1 pamiatkového zákona **určuje nasledujúce podmienky vykonávania tohto výskumu:**

a) **druh výskumu:** archeologický,

b) **rozsah vykonávaného výskumu:** výskum bude prebiehať na celej ploche stavby **„Rekonštrukcia miestnej komunikácie Zelený kričok“** na pozemkoch parc. č. 8809, 8812/1, 8812/6, 8808/3 v katastrálnom území Trnava,

c) **spôsob vykonávania výskumu:** výskum bude realizovaný v troch etapách:

- V I. etape sa bude archeologický výskum vykonávať formou vyhotovenia 3 sond na východnom okraji stavby pri križovatke ulíc Rybníková a Štefánikova s ideálnym rozmerom cca 1,5 x 3m. Rozmer sond je potrebné prispôbiť dochovanosti nálezovej situácie, resp. možnostiam skúmania v terénoch narušených inžinierskymi sieťami a recentnými výkopmi. Cieľom sondáže bude odкрытие nálezu historických murív konkrétne architektúr barbakanu, resp. jeho západného okraja. Presné umiestnenie sond bude určené počas vstupného štátneho dohľadu pracovníkom Krajského pamiatkového úradu Trnava po odstránení pôvodných povrchov a vytýčení inžinierskych sietí. Sondáž bude vyhotovená do hĺbky dostatočnej na zistenie všetkých historických nivelet komunikácie, resp. preskúmanie archeologických objektov.

- II. etapa - Ak sa počas I. etapy archeologického výskumu preukáže, že na ploche stavby sa nachádzajú historické architektúry, je potrebné uskutočniť odkryv v rozsahu nutnom na ich preskúmanie a dokumentáciu ich vzájomných priestorových súvislostí. Cieľom etapy je



preskúmanie zistených architektur a archeologických nálezových situácií na ploche dotknutej výstavbou.

- V III. Etape bude archeologický výskum pozostávať zo sledovania výkopových prác, dočistenia, odkrývania a následnej záchrany a dokumentácie archeologických nálezov a situácií počas prebiehajúcich zemných prác stavby. V mieste nálezu budú ďalšie zemné práce pokračovať metódami archeologického výskumu podľa pokynov oprávnenej osoby. Oprávnená osoba je povinná pri vykonávaní výskumu postupovať v zmysle ustanovení pamiatkového zákona.

2. V prípade dochovania drier v archeologických nálezových situáciách bude vyhotovená dendrochronologická analýza.

3. **V súvislosti s nálezom architektúr pri archeologickej sondáži bude vyhotovený pamiatkový - architektonicko-historický výskum.** Z uvedeného výskumu bude vyhotovená výskumná dokumentácia, ktorá bude predložená na Krajský pamiatkový úrad Trnava. Architektonicko - historický výskum môžu vykonávať len osoby, ktoré majú na takúto činnosť v zmysle § 35 ods. 3 pamiatkového zákona odbornú spôsobilosť podľa osobitného predpisu. Výsledky architektonicko – historického výskumu treba geodeticky zamerať a zasadiť do širších vzťahov územia.

4. Pri zabezpečení pamiatkových výskumov je vlastník/stavebník povinný:

- a) podľa § 38 odsek 1 pamiatkového zákona uhradiť náklady na výskum,
- b) v zmysle § 39 ods. 3 zabezpečiť vykonanie archeologického výskumu právnickou osobou oprávnenou vykonávať archeologické výskumy v zmysle § 36 ods. 4 pamiatkového zákona (ďalej „oprávnená osoba“), s ktorou uzatvorí pred začatím výskumu dohodu, obsahujúcu okrem iného podmienky vykonania archeologického výskumu, určené týmto rozhodnutím,
- c) o uzavretí dohody s oprávnenou osobou písomne upovedomiť KPÚ TT,
- d) doručiť kópiu tohto rozhodnutia po nadobudnutí právoplatnosti oprávnenej osobe, ktorá bude vykonávať pamiatkový výskum,
- e) odovzdať bezodplatne jedno vyhotovenie výskumnej dokumentácie spracovanej oprávnenou osobou podľa § 39 ods. 11 pamiatkového zákona a v zmysle § 7 vyhlášky Ministerstva kultúry SR č. 231/2014 Z. z., ktorou sa vykonáva zákon o ochrane pamiatkového fondu, na KPÚ TT a dokumentáciu z archeologického výskumu aj Archeologickému ústavu Slovenskej akadémie vied v Nitre,
- f) odovzdať výskumnú dokumentáciu v zmysle § 39 ods. 11 pamiatkového zákona do 90 dní od ukončenia terénnej časti výskumu.

5. Oprávnená osoba výskumom získané odborné poznatky spracuje vo výskumnej dokumentácii v zmysle § 7 a 10 vyhlášky Ministerstva kultúry SR č. 231/2014 Z. z., ktorou sa vykonáva zákon o ochrane pamiatkového fondu.

6. Hnuteľné archeologické nálezy je oprávnená osoba povinná držať a chrániť až do ich odovzdania alebo až do prevodu vlastníckeho práva alebo správy. Odovzdávací protokol bude o. i. obsahovať zoznam vecí s uvedením identifikačných údajov archeologických nálezov.

7. K objavu nehnuteľných archeologických nálezov (napr. nálezy architektúr) bude prizvaný pracovník KPÚ TT.

8. Správcu archeologického nálezu určuje § 40 ods. 6 pamiatkového zákona. Správca ďalej s archeologickým nálezom naloží v zmysle § 40 ods. 7, 8 a 9 pamiatkového zákona.

9. Štátny pamiatkový dohľad na úseku ochrany pamiatkového fondu a archeologických nálezísk bude vykonávať pracovník KPÚ TT.

10. Pri výskumných prácach je potrebné využívať detekčné zariadenie na vyhľadávanie kovov.

11. Toto rozhodnutie platí stavebné konanie vo veci predmetnej stavby. Podmienky tohto rozhodnutia žiadame zapracovať do stavebného povolenia pre danú stavbu.

9. V prípade budovania nových inžinierskych sietí, alebo ich prekládky na miestach, kde sa nachádzajú pozostatky historických architektúr súvisiacich s mestským opevnením, je potrebné zemné práce a trasovanie sietí uskutočniť tak, aby nedošlo k poškodeniu alebo zničeniu historických murív.

Odôvodnenie:

Na Krajský pamiatkový úrad Trnava bola dňa 18.6.2018 doručená žiadosť investora – Mesto Trnava, Mestský úrad v Trnave, Odbor investičnej výstavby, Trhová 3, 917 71 Trnava, vo veci **„Rekonštrukcia miestnej komunikácie Zelený kričok“** na pozemkoch parc. č. 8809, 8812/1, 8812/6, 8808/3 v katastrálnom území Trnava. V uvedenej veci vydal Krajský pamiatkový úrad Trnava záväzné stanovisko č. KPUTT-2018/8158-3/28173/KSI v ktorom sa uvádza, že v súvislosti s predmetnou stavbou je potrebné uskutočniť archeologický výskum, ktorého podmienky budú určené v samostatnom rozhodnutí. KPÚ TT eviduje v priestore severného vyústenia Štefánikovej ulice pozostatky architektúr neskorostredovekého predbránia Hornej brány, ako aj architektúr zaniknutého renesančného barbakanu. Architektúra renesančného barbakanu podľa veduty Trnavy z rokov 1740 až 1742 obsahovala vo svojom interieri minimálne jednu stavbu so sedlovou strechou, ako aj vnútornú fortifikáciu s kulisovou bránou. Barbakan mal pretiahnutý tvar v smere východ- západ. Vzhľadom na komplikovanosť vnútorného členenia barbakanu je pravdepodobné, že jeho pôdorysný záber zasahoval svojou západnou stranou, resp. svojím juhozápadným nárožím do priestoru navrhovanej stavby. Preto je potrebné v súvislosti s realizáciou stavby uskutočniť archeologický výskum formou predstihovej sondáže a ochrániť pozostatky architektúr barbakanu pred budúcimi zásahmi výkopov inžinierskych sietí či iných stavieb. V prípade budovania nových inžinierskych sietí, alebo ich prekládky na miestach, kde sa nachádzajú pozostatky historických architektúr súvisiacich s mestským opevnením, je potrebné zemné práce a trasovanie sietí uskutočniť tak, aby nedošlo k poškodeniu alebo zničeniu historických murív. Týmto opatrením sa zabezpečí zachovanie originálu a jeho pamiatkových hodnôt do budúcnosti. Archeologický výskum formou sondáže v I. etape môže umožniť rozpoznanie dochovaných častí pod úrovňou terénu a následné posúdenie ich stavu a ich geodetické zameranie. Výkop archeologického výskumu rovnako sprístupní architektúry pre vykonanie architektonicko – historického výskumu, ktorého realizácia je nevyhnutným predpokladom pre interpretáciu torzovito zachovaných pozostatkov barbakanu. Výsledky I. etapy budú podkladom pre vyhotovenie II. etapy, v ktorej dôjde k odkrytiu dochovaných korún architektúr v rozsahu umožňujúcom nálezy interpretovať a získať vzájomné priestorové súvislosti. Realizácia III. Etapy umožní ďalej doskúmať archeologické nálezy nezachytené v I a II. etape. Bez realizácie archeologického výskumu by mohlo dôjsť k zničeniu dôležitých pamiatkových hodnôt. V súlade s § 39 ods. 1 pamiatkového zákona je KPÚ TT oprávnený určiť druh, rozsah, spôsob a podmienky vykonávania výskumu a nakladanie s nálezmi.

Vzhľadom na vyššie uvedené správny orgán rozhodol tak, ako je uvedené vo výroku tohto rozhodnutia.

Zoznam právnických a fyzických osôb oprávnených Ministerstvom kultúry SR na vykonávanie pamiatkových výskumov je k dispozícii na príslušných krajských pamiatkových úradoch a Pamiatkovom úrade SR.



Poučenie:

Proti tomuto rozhodnutiu je možné podať odvolanie v lehote 15 dní od jeho doručenia prostredníctvom KPÚ TT na Pamiatkový úrad Slovenskej republiky Bratislava. Toto rozhodnutie je preskúmateľné súdom až po vyčerpaní riadnych opravných prostriedkov.

Toto rozhodnutie po uplynutí troch rokov odo dňa nadobudnutia právoplatnosti stráca platnosť, ak v tejto lehote nebol vykonaný úkon, na ktorý sa vzťahuje.



Ing. arch. Gabriela Kvetanová
riaditeľka
Krajského pamiatkového úradu Trnava

Doručuje sa

1. Mesto Trnava, Mestský úrad v Trnave, Odbor investičnej výstavby, Trhová 3, 917 71 Trnava

OKRESNÝ ÚRAD TRNAVA
odbor starostlivosti o životné prostredie
oddelenie ochrany prírody a vybraných zložiek životného prostredia
Kollárova 8, 917 02 Trnava

 MESTO TRNAVA Mestský úrad v Trnave		
Dátum: 3. JÚL 2018	Pril.:	Vyb.:
Ev.č.záznamu:	65891/2018	
Číslo spisu:		

Mesto Trnava
Trhová 3
917 71 Trnava

Váš list číslo/zo dňa
OIV/168-48832/18/Hg/14.06.2018

Naše číslo
OU-TT-OSZP3-2018/022199/ŠVS/BB

Vybavuje/linka
Boledovičová/382

Dátum
26.06.2018

Vec
Vyjadrenie

Okresný úrad Trnava, odbor starostlivosti o životné prostredie, oddelenie ochrany prírody a vybraných zložiek životného prostredia, štátna vodná správa, Kollárova 8, 917 02 Trnava ako príslušný orgán podľa ustanovenia § 5 ods. 1 zákona č. 525/2003 Z. z. o štátnej správe starostlivosti o životné prostredie a o zmene a doplnení niektorých zákonov v znení neskorších predpisov a ako príslušný orgán štátnej vodnej správy podľa § 61 zákona č. 364/2004 Z. z. o vodách a o zmene zákona Slovenskej národnej rady č. 372/1990 Zb. o priestupkoch v znení neskorších predpisov (vodný zákon) v znení neskorších predpisov (ďalej len „vodný zákon“)

vydáva v zmysle § 28 vodného zákona

vy j a d r e n i e

Investor: Mesto Trnava, Mestský úrad v Trnave, Odbor investičnej výstavby, Ulica Trhová 3, 917 71 Trnava, IČO: 00 313 114

Názov stavby: „Rekonštrukcia miestnej komunikácie Zelený kričok, PD“

Stavebné objekty:

- Lávka pre peších a cyklistov ponad Trnávku
- Preložka NN vzdušného vedenia do zeme
- Verejné osvetlenie
- Verejné WC s kioskom
- Odvodnenie povrchov, odvodnenie striech objektov
- Príprava pre kamerový systém
- Sadové úpravy
- Závlahový systém
- Studňa
- Fontána
- Pitná fontána



**OKRESNÝ
ÚRAD
TRNAVA**

Telefón
++42133 / 55 64 382

Fax
++42133 / 55 13 871

E – mail
barbora.boledovicova@minv.sk

Internet
www.minv.sk/?okresny-urad-trnava

IČO
00151866

- Vonkajšie NN rozvody v parku

Projektant: Ing. Marián Kopček

Miesto stavby: Mesto Trnava, ul. Zelený kríчок

Stručný popis:

Projektová dokumentácia rieši rekonštrukciu miestnej komunikácie ulice Zelený kríчок, celková dĺžka riešeného úseku je 254,05 m. jedná sa o dvojpruhovú jednosmernú komunikáciu kategórie MZ 8,5/40 s pridruženým samostatným jazdným pruhom pre autobusy. V rámci komunikácie budú vedené spoločne s automobilovou dopravou aj cyklisti. Zrealizuje sa výmena konštrukcie vozovky, vrátane úpravy podlažia, rekonštrukciu prilahlých chodníkov a spevnených plôch. Následne bude obnovený pozdĺžny a priečny sklon komunikácie a chodníkov a výmena resp. doplnenie uličných vpustov a líniových žľabov. Súčasťou riešeného objektu je aj návrh rekonštrukcie prilahlých chodníkov a spevnených plôch, návrh a rozmiestnenie mobiliáru, návrh fontán, návrh autobusových prístreškov, návrh cyklocetičky a cyklokoridorov, rekonštrukcia resp. návrh nových priechodov pre chodcov vrátane debarierizačných úprav navrhovaných povrchov.

V rámci predmetnej akcie bude vybudovaná vrtaná studňa pre potreby závlah a dopĺňanie vody do okrasnej fontány. Voda zo studne nebude slúžiť na pitné účely. Z prieskumného hydrogeologického vrtu HG-1 s hĺbkou 15 m bolo na základe čerpacej skúšky stanovené max. odberné množstvo $Q = 5 \text{ l/s}$. Pre potreby závlah bola stanovená potreba vody cca 2 l/s.

Odvodnenie komunikácie, chodníkov a spevnených plôch je uvažované cez novonavrhnuté uličné vpusty, líniové žľaby do jestvujúcich vetiev kanalizácií, ktoré daným územím prechádzajú. Odvodnenie mosta bude riešené pozdĺžnymi a priečnymi sklonmi chodníkov. Povrchová voda bude vedená do stredu mosta, kde bude osadený líniový žľab, ktorý je za mostom vyvedený do potoka Trnávka.

Plánovaná investičná akcia je z hľadiska ochrany vodných pomerov možná pri splnení nasledujúcich podmienok:

1. Navrhovaná stavba: „**Studňa**“ je v zmysle § 52 vodného zákona považovaná za vodnú stavbu. Investor je povinný požiadať tunajší orgán štátnej vodnej správy o **vydanie povolenia podľa § 26 ods. 1 vodného zákona** na uskutočnenie predmetnej vodnej stavby a o **vydanie povolenia na osobitné užívanie vôd podľa § 21 ods. 1 písm. b) prvý bod vodného zákona na odber podzemných vôd**, nakoľko v zmysle § 21 ods. 2 vodného zákona povolenie na osobitné užívanie vôd, ktoré možno vykonávať len s užívaním vodnej stavby, možno vydať len súčasne so stavebným povolením v spoločnom konaní, ak nejde o existujúcu alebo povolenú vodnú stavbu.
2. Na posúdenie vplyvu navrhovanej vodnej stavby studne na vodné pomery v území je investor povinný k žiadosti o vydanie povolenia v zmysle bodu 1. tohto vyjadrenia doložiť okrem požadovaných dokladov v zmysle Vyhlášky MŽP SR č. 453/2000 Z. z., ktorou sa vykonávajú niektoré ustanovenia stavebného zákona aj **hydrogeologický posudok vypracovaný oprávnenou osobou**.
3. V zmysle § 21 ods. 1 písm. g) vodného zákona je na čerpanie podzemných vôd a ich vypúšťanie do povrchových vôd alebo do podzemných vôd pri hydrogeologickom prieskume s predpokladaným časom trvania čerpacej skúšky nad päť dní a pri zakladaní stavieb potrebné povolenie orgánu štátnej vodnej správy na osobitné užívanie vôd.
4. V prípade, že na vypúšťanie vôd z povrchového odtoku do povrchových vôd (vodný tok Trnávka) z riešeného odvodnenia mosta nemáte vydané povolenie, je potrebné požiadať tunajší úrad o **vydanie povolenia na osobitné užívanie vôd podľa § 21 ods.**

1 písm. d) vodného zákona na vypúšťanie vôd z povrchového odtoku do povrchových vôd a k žiadosti priložiť stanovisko správcu vodného toku Trnávka (Slovenský vodohospodársky podnik, š. p.).

5. Pred vydaním stavebného povolenia na uskutočnenie predmetnej stavby je investor povinný požiadať tunajší orgán štátnej vodnej správy o **vydanie súhlasov v zmysle § 27 ods. 1 písm. a) a b) vodného zákona** na uskutočnenie stavby: „**Rekonštrukcia miestnej komunikácie Zelený kríček, PD**“. Tieto súhlasy budú slúžiť ako podklad k vydaniu stavebného povolenia na uskutočnenie predmetnej stavby príslušným stavebným úradom. K žiadosti o vydanie súhlasu v zmysle § 27 ods. 1 písm. a) vodného zákona je potrebné doložiť **stanovisko správcu vodného toku Trnávka (Slovenský vodohospodársky podnik, š. p.)** a plne rešpektovať ním stanovené podmienky.
6. Nakoľko plánovaná rekonštrukcia sa bude realizovať v inundačnom území v blízkosti vodného toku Trnávka, **v prípade, že vlastník stavby nemá vypracovaný povodňový plán zabezpečovacích prác je povinný ho vypracovať** v zmysle § 10 ods. 2 písm. d) zákona č. 7/2010 Z. z. o ochrane pred povodňami v znení neskorších predpisov, predložiť ho správcovi vodného toku na vyjadrenie a následne tunajšiemu úradu na schválenie.
7. Pri realizácii a následnom užívaní stavby dbať na ochranu povrchových a podzemných vôd a zabrániť nežiaducemu úniku nebezpečných látok do pôdy, podzemných a povrchových vôd.
8. Zabezpečiť dodržanie ustanovení normy STN 73 6005 – Priestorová úprava vedenia technického vybavenia.
9. Realizáciou stavby nenarušiť existujúce odtokové pomery v území.


V zmysle § 73 ods. 17 vodného zákona vyjadrenie orgánu štátnej vodnej správy podľa § 28 vodného zákona sa považuje za záväzné stanovisko podľa § 140b zákona č. 50/1976 Zb. o územnom plánovaní a stavebnom poriadku v znení neskorších predpisov.

Vyjadrenie nie je rozhodnutím v správnom konaní a nenahrádza povolenie ani súhlas orgánu štátnej vodnej správy vydávané podľa ustanovení vodného zákona.

Okresný úrad Trnava
odbor starostlivosti o ŽP
Kollárova 8
917 02 Trnava
-9-

Ing. Rudolf Kormúth
vedúci odboru

OKRESNÝ ÚRAD TRNAVA
odbor starostlivosti o životné prostredie
oddelenie ochrany prírody a vybraných zložiek životného prostredia
Kollárova 8, 917 02 Trnava

 MESTO TRNAVA Mestský úrad v Trnave		
Dátum:	Pril.:	Vyb.:
24. SEP. 2018		Hg
Ev.č. záznamu:	85/125/18	
Číslo aplau:		

Mesto Trnava
Mestský úrad v Trnava
Odbor investičnej výstavby
Trhová 3
917 71 Trnava

Váš list číslo/zo dňa
OIV/168-80958/18/Hg/ 11.09.2018

Náše číslo
OU-TT-OSZP3-2018/030764/ŠVS/BB

Vybavuje/linka
Boledovičová /382

Dátum
13.09.2018

Vec
Súhlas

Okresný úrad Trnava, odbor starostlivosti o životné prostredie, oddelenie ochrany prírody a vybraných zložiek životného prostredia, štátna vodná správa, Kollárova 8, 917 02 Trnava podľa § 5 ods. 1 zákona č. 525/2003 Z. z. o štátnej správe starostlivosti o životné prostredie a o zmene a doplnení niektorých zákonov a ako príslušný orgán štátnej vodnej správy podľa § 61 zákona č. 364/2004 Z. z. o vodách a o zmene zákona SNR č. 372/1990 Zb. o priestupkoch v znení neskorších predpisov (vodný zákon) v znení neskorších predpisov (ďalej len „vodný zákon“) vydáva

**podľa § 27 ods. 1 písm. a) a b) vodného zákona súhlas na uskutočnenie stavby:
„Rekonštrukcia miestnej komunikácie Zelený kričok, PD“.**

Stručný popis stavby:

Projektová dokumentácia rieši rekonštrukciu miestnej komunikácie ulice Zelený kričok, celková dĺžka riešeného úseku je 254,05 m. Jedná sa o dvojpruhovú jednosmernú komunikáciu kategórie MZ 8,5/40 s pridruženým samostatným jazdným pruhom pre autobusy. V rámci komunikácie budú vedené spoločne s automobilovou dopravou aj cyklisti. Zrealizuje sa výmena konštrukcie vozovky, vrátane úpravy podlažia, rekonštrukciu príľahlých chodníkov a spevnených plôch. Následne bude obnovený pozdĺžny a priečny sklon komunikácie a chodníkov a výmena resp. doplnenie uličných vpustov a líniových žľabov. Súčasťou riešeného objektu je aj návrh rekonštrukcie príľahlých chodníkov a spevnených plôch, návrh a rozmiestnenie mobiliáru, návrh fontán, návrh autobusových prístreškov, návrh



**OKRESNÝ
ÚRAD
TRNAVA**

Telefón
++42133 / 55 64 382

Fax
++42133 / 55 13 871

E – mail
barbora.boledovicova@minv.sk

Internet
www.minv.sk/?okresny-urad-trnava

IČO
00151866

cyklocetičky a cyklokoridorov, rekonštrukcia resp. návrh nových priechodov pre chodcov vrátane debarierizačných úprav navrhovaných povrchov.

Odvodnenie komunikácie, chodníkov a spevnených plôch je uvažované cez novonavrhnuté uličné vpusty, líniové žľaby do jestvujúcich vetiev kanalizácií, ktoré daným územím prechádzajú. Odvodnenie mosta bude riešené pozdĺžnymi a priečnymi sklonmi chodníkov. Povrchová voda bude vedená do stredu mosta, kde bude osadený líniový žľab, ktorý je za mostom vyvedený do potoka Trnávka.

Podmienky súhlasu:

1. Dodržať podmienky uvedené v stanovisku č. CS SVP OZ PN 6045/2018/3 CZ 27831/210/2018 zo dňa 22.08.2018 od Slovenského vodohospodárskeho podniku, š. p., OZ Piešťany, Nábrežie I. Krasku 3/834, 921 80 Piešťany, ktoré je nevyhnutné dodržať:

Z pohľadu správcu upraveného vodného toku Trnávka (parc. č. 9084/1, k. ú. Trnava, bez LV, resp. parc. č. 1074/104 KN-E, LV č. 11246 – vo vlastníctve SR v správe SVP, š. p.) s realizáciou stavby podľa predloženej projektovej dokumentácie danej stavby (overil Ing. Lukáš Rolko, 03/2018) súhlasíme za dodržania týchto podmienok:

- S technickým návrhom zriadenia lávky a vykonaním navrhovaných stavebných úprav v danom území súhlasíme. V mieste lávky a 3 m pred a za lávkou opevniť svahy a dno koryta lomovým kameňom hr. Min. 200 mm uloženým do betónového lôžka (hr. Min. 150 mm) až po úroveň okolitého terénu – brehovými líniami. Na začiatku a na konci nového opevnenia bude zabezpečený plynulý prechod na existujúce koryto toku so zapusteným betónovým stabilizačným prahom, nevyčnívajúcim do prietoku profilu toku.
- Pri realizácii stavby požadujeme rešpektovať STN 73 6822 a STN 73 6201.
- Zahájenie a ukončenie prác v dotyku s nami spravovaným majetkom vopred oznámiť našej úsekovej technike (Ing. Baďurová, 0903 460 617) a pri realizácii sa riadiť jej pokynmi.
- Zriadenie stavby na pozemku v správe SVP, š. p. zmluvne doriešiť na Odbore správy majetku na OZ Piešťany (JUDr. Mojžiš, 033/7764 405), uzatvorením zmluvy o zriadení vecného bremena do doby kolaudácie predmetnej stavby.
- Akékoľvek iné zásahy do koryta toku a pobrežných pozemkov, ku ktorým by došlo v rámci výstavby, uviesť do pôvodného stavu. Narušený terén v rámci ochranného pásma toku zarovnať, zhutniť a dopestovať trávny kryt.
- Na práce vykonávané v koryte vodného toku je potrebné podľa zákona NR SR č. 7/2010 Z. z. o ochrane pred povodňami vypracovať povodňový plán zabezpečovacích prác a ešte pred jeho schválením OÚ Trnava, Odborom starostlivosti o ŽP ho predložiť našej organizácii na odsúhlasenie.
- Po ukončení stavby všetky zásahy do nami spravovaného majetku zamerať a najneskôr na kolaudácii stavby, na ktorú žiadame byť prizvaní, nám odovzdať porealizačné zameranie stavby aj v digitálnej podobe (vo formáte DWG, DGN).
- Upozorňujeme Vás, že vlastník stavby umiestnenej vo vodnom toku je povinný na vlastné náklady podľa ust. § 47 ods. 3 vodného zákona dbať o jej riadnu údržbu a statickú bezpečnosť, aby neohrozovala plynulý odtok vôd, nakoľko

nezodpovedáme za škody spôsobené účinkami vôd, splavenín a ľadu, ako i vzniknuté pri mimoriadnych udalostiach (§ 49 ods. 5 vodného zákona). Z uvedeného vlastníkovi tejto stavby vyplýva povinnosť čistenia koryta v profile premostenia.

- Zriadenie stavby si vyžaduje súhlas OÚ Trnava, Odboru starostlivosti o ŽP podľa ust. § 27 ods. 1 citovaného vodného zákona.
- 2. Pri užívaní stavby postupovať podľa dokumentácie predloženej tunajšiemu úradu, dbať na ochranu podzemných a povrchových vôd a zabrániť nežiaducemu úniku nebezpečných látok do pôdy, podzemných a povrchových vôd.
- 3. Prípadné úniky je stavebník povinný okamžite posypať vhodným sorpčným materiálom, ktorý musí byť po vsiaknutí ropnej látky z plochy odstránený a vhodným spôsobom zlikvidovaný.
- 4. Dodržať ustanovenia vyhlášky MŽP SR č. 100/2005 Z. z., ktorou sa ustanovujú podrobnosti o zaobchádzaní s nebezpečnými látkami, o náležitostiach havarijného plánu a o postupe pri riešení mimoriadneho zhoršenia vôd, v nadväznosti na § 39 vodného zákona.

Súhlas podľa § 27 ods. 1 písm. a) až d), ktorý je podkladom na konanie podľa osobitných predpisov zaniká, ak sa takéto konanie nezačne do jedného roka od vydania súhlasu.

Súhlas podľa § 27 ods. 1 písm. a) až d) vodného zákona sa považuje za záväzné stanovisko v zmysle § 73 ods. 17 vodného zákona a podľa § 140b zákona č. 50/1976 Zb. o územnom plánovaní a stavebnom poriadku v znení neskorších predpisov.

Úradný úrad
starostlivosti o ŽP
Kollárova
917 02 Trnava
-0-

Ing. Rudolf Kormúth
vedúci odboru



ROZHODNUTIE



Okresný úrad Trnava, odbor starostlivosti o životné prostredie, oddelenie ochrany prírody a vybraných zložiek životného prostredia kraja (ďalej len „správny orgán“) ako príslušný orgán štátnej správy podľa § 4 ods. 1 zákona č. 525/2003 Z. z. o štátnej správe starostlivosti o životné prostredie a o zmene a doplnení niektorých zákonov v znení neskorších predpisov, ako orgán ochrany prírody podľa § 64 ods. 1 písm. c) s pôsobnosťou podľa § 67 písm. e) zákona č. 543/2002 Z. z. o ochrane prírody a krajiny v znení neskorších predpisov (ďalej len „zákon“), na základe žiadosti Mesta Trnava, Trhová ul. 3, 917 71 Trnava (ďalej len „žiadateľ“) doručenej správnomu orgánu dňa 18.09.2018, vo veci žiadosti o vydanie súhlasu na zmenu stavu mokrade, v súlade s § 46 zákona č. 71/1967 Zb. o správnom konaní v znení neskorších predpisov (ďalej len „správny poriadok“)

vydáva súhlas

žiadateľovi podľa § 6 ods. 4 zákona na zmenu stavu mokrade v rámci stavby „Rekonštrukcia miestnej komunikácie Zelený kričok, SO Lávka pre peších a cyklistov ponad Trnávku“ z dôvodu plánovaných zásahov do mokrade, resp. do vodného toku Trnávka na KN-C parcele č. 9084/1 v k. ú. Trnava.

Osobitné predpisy ako aj ostatné ustanovenia zákona ostávajú vydaním tohto rozhodnutia nedotknuté.

Odôvodnenie

Žiadateľ listom, doručeným správnomu orgánu dňa 18.09.2018, požiadal o vydanie súhlasu podľa § 6 ods. 4 zákona na zmenu stavu mokrade v rámci investičnej akcie: *Rekonštrukcia miestnej komunikácie Zelený kričok, SO Lávka pre peších a cyklistov ponad Trnávku*. Stavbou bude dotknutý aj vodný tok Trnávka v intraviláne mesta Trnava, ktorý daným územím preteká v regulovanom koryte.

Prílohou žiadosti bola projektová dokumentácia: *Rekonštrukcia miestnej komunikácie Zelený kričok*, objekt: *Lávka pre peších a cyklistov ponad Trnávku* (zhotoviteľ DAQE Slovakia s.r.o., Žilina, 03/2018). PD navrhuje nové premostenie – lávku ponad Trnávku, ktoré bude slúžiť na prechod chodcov a cyklistov.

Podľa § 2 ods. 2 písm. g) zákona mokrad' je okrem iného aj prírodná tečúca voda vrátane vodného toku. Tok Trnávka je teda mokrad'ou v zmysle zákona a na zmenu stavu mokrade sa vyžaduje súhlas orgánu ochrany prírody v zmysle § 6 ods. 4 zákona. Zmena stavu mokrade nastane spevnením svahov a dna toku lomovým kameňom v betónovom lôžku, vybudovaním nového betónového schodiska a vybudovaním 2 mostných opôr. Dotknutá je KN-C parcela č. 9084/1 v k. ú. Trnava, ktorá sú v katastri nehnuteľností vedená ako vodná plocha – tok

Trnávka. Na ďalších KN-C parcelách č. 8795/2 a 8808/3 v k. ú. Trnava, ktoré sa v PD uvádzajú, sa mokraď nenachádza.

O začatí konania správny orgán informoval v zmysle § 82 ods. 7 zákona na internetovej stránke ministerstva a zároveň určil lehotu na prihlásenie do tohto konania do 28.09.2018. V stanovenej lehote sa do správneho konania neprihlásil žiadny ďalší účastník konania.

Správny orgán po preštudovaní predloženej dokumentácie dospel k záveru, že zrealizovaním predmetnej stavby, resp. opevnením svahov a dna vodného toku Trnávka, vybudovaním nového betónového schodiska a vybudovaním 2 mostných opôr nedôjde k takému zásahu do mokrade, ktorý by na ňu mal významný vplyv. Zároveň na predmetnej lokalite platí 1. stupeň ochrany, a preto navrhovanú činnosť vyhodnotil ako prijateľnú.

Na základe uvedeného, po preskúmaní podania v celom rozsahu, správny orgán rozhodol tak, ako je uvedené vo výrokovej časti tohto rozhodnutia.

Žiadateľ je podľa § 4 ods. 1 písm. a) zákona č. 145/1995 Zb. o správnych poplatkoch v znení neskorších predpisov oslobodený od zaplatenia správneho poplatku.

Poučenie

Proti tomuto rozhodnutiu možno podať odvolanie na Okresný úrad Trnava, odbor starostlivosti o životné prostredie, Kollárova 8, 917 02 Trnava podľa § 53 a § 54 zákona č. 71/1967 Zb. o správnom konaní v znení neskorších predpisov do 15 dní od jeho doručenia.

Toto rozhodnutie nie je preskúmateľné súdom podľa zákona č. 162/2015 Z. z. Správny súdny poriadok v znení neskorších predpisov, pokiaľ nebol vyčerpaný riadny opravný prostriedok.



Ing. Rudolf Kormúth
vedúci odboru

Doručuje sa:


1. Mesto Trnava, Trhová ul. 3, 917 71 Trnava

Na vedomie (po nadobudnutí právoplatnosti):

1. SIŽP - IOPK, Jeséniova 17, 831 01 Bratislava
2. Okresný úrad Trnava, odbor starostlivosti o životné prostredie, oddelenie ochrany prírody a vybraných zložiek životného prostredia - ŠVS, Kollárova 8, 917 02 Trnava
3. Okresný úrad Trnava, odbor starostlivosti o životné prostredie, oddelenie ochrany prírody a vybraných zložiek životného prostredia - ŠSOPaK, Kollárova 8, 917 02 Trnava

OKRESNÝ ÚRAD TRNAVA

odbor starostlivosti o životné prostredie
oddelenie ochrany prírody a vybraných zložiek životného prostredia
Kollárova 8, 917 02 Trnava



Mesto Trnava
Odbor investičnej výstavby
Trhová 3
917 71 Trnava

Váš list číslo/zo dňa
/ 18.06.2018

Naše číslo
OU-TT-OSZP3-
2018/022234/ŠSOPaK/Ze

Vybavuje/linka
Mgr. Zemkova/379

Dátum
20.06.2018

Vec
Vyjadrenie

Okresný úrad Trnava, odbor starostlivosti o životné prostredie, oddelenie ochrany prírody a vybraných zložiek životného prostredia, ako príslušný orgán štátnej správy podľa zákona č. 525/2003 Z. z. o štátnej správe starostlivosti o životné prostredie a o zmene a doplnení niektorých zákonov v znení neskorších predpisov, v zmysle § 9 ods. 1 písm. c) zákona č. 543/2002 Z. z. o ochrane prírody a krajiny v znení neskorších predpisov, vydáva vyjadrenie ku stavbe:

Názov: **REKONŠTRUKCIA MIESTNEJ KOMUNIKÁCIE ZELENÝ KRÍČOK**
Členenie: Komunikácie a spevnené plochy
Lávka pre peších a cyklistov ponad Trnávku
Preložka NN vzdušného vedenia do zeme
Verejné osvetlenie
Verejné WC s kioskom
Odvodnenie povrchov, odvodnenie striech objektov
Príprava pre kamerový systém
Sadové úpravy
Závlahový systém
Studňa
Fontána
Pitná fontána
Vonkajšie NN rozvody v parku
Miesto: k. ú. Mesto Trnava, lokalita Zelený kríček
Investor: Mesto Trnava
Projektant: DAQE Slovakia, s.r.o., Univerzitná 8498/25, 010 08 Žilina

Plánovanú investičnú akciu je z hľadiska ochrany prírody a krajiny možné realizovať za podmienok:

1. Dodržiavať ustanovenia zákona č. 543/2002 Z. z. o ochrane prírody a krajiny v znení neskorších predpisov (ďalej len „zákon o ochrane prírody“), na dotknutom území platí I. stupeň územnej ochrany prírody a krajiny (§ 12 zákona o ochrane prírody).



OKRESNÝ
ÚRAD
TRNAVA

Telefón
++42133/5564 379

Fax
++42133/55 13 871

E – mail
gabriela.zemkova@minv.sk


Internet
minv.sk/?okresny-urad-trnava

IČO
00151866


2. Na prípadný výrub drevín (stromov, krovitých porastov) je v zmysle § 47 ods. 3 zákona o ochrane prírody potrebný súhlas Obce Zavar v zastúpení starostom. V rozhodnutí obec zároveň uloží žiadateľovi primeranú náhradnú výsadbu, prípadne finančnú náhradu do výšky spoločenskej hodnoty drevín, v zmysle § 48 zákona o ochrane prírody.
3. Pri realizácii investičnej akcie postupovať tak, aby neprišlo ku zbytočnému úhynu rastlín a živočíchov, v zmysle § 4 ods. 1 zákona o ochrane prírody a poškodzovaniu prípadne ničeniu drevín, v zmysle § 47 ods. 1 zákona o ochrane prírody.
4. Rešpektovať regionálny biokoridor Trnávka a existujúcu zeleň v území (aleje, remízy, brehové porasty), ktoré zároveň predstavujú významné krajinné prvky, podľa § 2 ods. 2 písm. c) zákona o ochrane prírody. Významný krajinný prvok možno užívať len takým spôsobom, aby nebol narušený jeho stav a nedošlo k ohrozeniu alebo oslabeniu jeho ekologicko - stabilizačnej funkcie, v súlade s § 3 ods. 2 zákona o ochrane prírody.
5. V prípade, že investičnou akciou príde k zmene stavu mokrade – uvedeného vodného toku, bude sa vyžadovať na činnosť súhlas Okresného úradu Trnava, odboru starostlivosti o životné prostredie, oddelenia ochrany prírody a vybraných zložiek životného prostredia kraja, v súlade s § 6 ods. 4 zákona o ochrane prírody. V rozhodnutí môže tento orgán ochrany prírody určiť podrobnejšie podmienky vykonávania činnosti zabezpečujúce ochranu prírody a krajiny a obmedziť ich časovú platnosť v zmysle § 82 ods. 12 zákona o ochrane prírody. Súhlas je potrebné predložiť stavebnému úradu ešte pred vydaním stavebného povolenia, v súlade s § 103 ods. 6 zákona o ochrane prírody.
6. V prípade budovania alebo plánovanej rekonštrukcie nadzemného elektrického vedenia je povinný použiť také technické riešenie, ktoré bráni usmrcovaniu vtákov v zmysle § 4 ods. 4 zákona o ochrane prírody.
7. V prípade, že povoľovaná stavebná činnosť (výkopové práce) spôsobí šírenie invázných druhov rastlín na výkopom porušených plochách, vlastník, správca, alebo užívateľ pozemku je povinný ich odstraňovať na náklady pôvodcu šírenia, v zmysle § 7 ods. 4 zákona o ochrane prírody.
8. Sadové úpravy žiadame zrealizovať najneskôr do kolaudácie stavby, zabezpečiť autorský dozor a následnú starostlivosť o dreviny, v súlade s § 47 ods. 2 zákona o ochrane prírody.
9. Pokiaľ v priebehu výstavby príde k nálezu chráneného druhu (rastlina, živočích) je stavebník, resp. organizácia uskutočňujúca stavbu, povinná nález ohlásiť na Okresný úrad Trnava, odbor starostlivosti o životné prostredie a urobiť nevyhnutné opatrenia, pokiaľ nebude rozhodnuté o nakladaní s ním. V prípade, že predmetnou investičnou akciou príde k porušeniu podmienok ochrany chránených druhov (§ 34 až § 38 zákona o ochrane prírody), na takúto činnosť sa vyžaduje výnimka Ministerstva životného prostredia SR, v zmysle § 65 ods. 1 písm. h) zákona o ochrane prírody.

Vyjadrenie nenahrádza povolenie ani súhlas a nie je rozhodnutím podľa predpisov v správnom konaní.

Okresný úrad Trnava
odbor starostlivosti o ŽP
Kolíárova 8
917 02 Trnava
-7-


Ing. Rudolf Kormúth
vedúci odboru

OKRESNÝ ÚRAD TRNAVA
odbor starostlivosti o životné prostredie
oddelenie ochrany prírody a vybraných zložiek životného prostredia
Kollárova 8, 917 02 Trnava

 MESTO TRNAVA Mestský úrad v Trnave		
Dátum:	Príloha:	Vyb.:
Ev.č.záznamu:	65377/18	
Číslo spisu:		

Mesto Trnava
Mestský úrad v Trnave
Odbor investičnej výstavby
Trhová 3
917 71 Trnava

Váš list číslo/zo dňa
OIV/168-48832/18/Hg/14.06.2018

Naše číslo
OU-TT-OSZP3-
2018/022390/ŠSOH/Hu

Vybavuje/linka
Mgr. Natália Hubinová/
312

Dátum
21.06.2018

Vec
Vyjadrenie

Okresný úrad Trnava, odbor starostlivosti o životné prostredie, oddelenie ochrany prírody a vybraných zložiek životného prostredia ako príslušný orgán štátnej správy podľa zákona č. 525/2003 Z. z. o štátnej správe starostlivosti o životné prostredie a o zmene a doplnení niektorých zákonov v znení neskorších predpisov a ako príslušný orgán štátnej správy odpadového hospodárstva podľa § 104 ods. 1 písm. d) zákona č. 79/2015 Z. z. o odpadoch a o zmene a doplnení niektorých zákonov v znení neskorších predpisov (ďalej len „zákon o odpadoch“), v zmysle § 108 ods. 1 písm. m) zákona o odpadoch

vydáva

podľa § 99 ods. 1 písm. b) bod 2 zákona o odpadoch vyjadrenie k výstavbe týkajúcej sa odpadového hospodárstva a to k projektovej dokumentácii v stavebnom konaní:

Názov stavby: Rekonštrukcia miestnej komunikácie Zelený kričok
Miesto stavby: Trnava, ul. Zelený kričok
Investor: Mesto Trnava
Gen. projektant: DAQE Slovakia, s.r.o., Univerzitná 8498/25, 010 08 Žilina
Zodp. projektant: Ing. Marián Kopček
Dátum sprac. PD: 03/2018

Stručný popis: Predmetom projektovej dokumentácie je návrh rekonštrukcie úseku miestnej komunikácie ulice Zelený kričok. Začiatok úseku rekonštrukcie je za križovatkou – vjazdom na čerpaciu stanicu, pokračovanie rekonštrukcie smerom na Rybníkovú ulicu. Komunikácia bude zachovaná ako dvojpruhová, jednosmerná s pridruženým pásom autobusového zastávkového pruhu pre autobusy prímestskej a mestskej autobusovej dopravy vpravo. Celková dĺžka riešeného úseku je cca 254,05 m. Súčasťou riešeného objektu je aj návrh rekonštrukcie priľahlých chodníkov a spevnených plôch, návrh a rozmiestnenie mobiliáru, návrh fontán, autobusových prístreškov, návrh cyklocestičky a cyklokoridorov vrátane novej lávky, rekonštrukcia resp. návrh nových priechodov pre chodcov vrátane debarierizačných úprav navrhovaných povrchov. V rámci projektovej dokumentácie je spracovaný aj návrh rekonštrukcie objektu verejných WC, ktorý je riešený ako samostatná časť vrátane súvisiacich profesií.



OKRESNÝ
ÚRAD
TRNAVA

Telefón
++42133 / 55 64 312

Fax
++42133 / 55 15 298

E – mail
natalia.hubinova@minv.sk

Internet
www.minv.sk/?
okresny-urad-trnava

IČO
00151866

S plánovanou investičnou akciou súhlasíme za nasledovných podmienok:

- pri realizácii daného investičného zámeru žiadame dodržať ustanovenia zákona o odpadoch,
- ku kolaudácii doložiť doklady o spôsobe zhodnotenia príp. zneškodnenia odpadov, ktoré vznikli počas výstavby.

Vyjadrenie nenahrádza povolenie ani súhlas a nie je rozhodnutím podľa predpisov v správnom konaní.

Okresný úrad Tmava
odbor starostlivosti o ŽP
Kollárova 8
917 02 Tmava
-6-



Ing. Rudolf Kormúth
vedúci odboru



Mesto Trnava
Hlavná 1, 917 01 Trnava

Doporučene!

Váš list/zo dňa Naše číslo Vybavuje/linka Trnava
 ODaKS/928-65825/2018/Seč. **Mgr. Sečenová/109** **24. júla 2018**

Mesto Trnava v zmysle ustanovenia § 3 ods. 2 a ods. 7 zákona č. 135/1961 Zb. o pozemných komunikáciách (cestný zákon) v znení neskorších predpisov, ustanovenia §13 ods. 5 zákona č. 369/1990 Zb. o obecnom zriadení v znení neskorších predpisov, na základe žiadosti o vydanie určenia na použitie trvalého dopravného značenia, ktorú podalo **Mesto Trnava, Mestský úrad v Trnave, odbor investičnej výstavby, Trhová 3, 917 71 Trnava** a na základe záväzného stanoviska vydaného Okresným dopravným inšpektorátom Okresného riaditeľstva Policajného zboru v Trnave (ďalej len „ODI OR PZ TT“) pod č. p.: ORPZ-TT-ODI1-2018/000104-178 zo dňa 23. júla 2018

u r č u j e

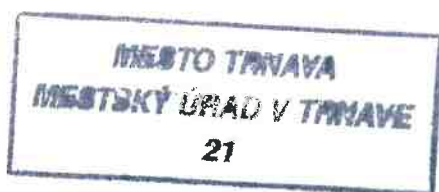
použitie - t. j. osadenie a vyznačenie zvislého a vodorovného trvalého dopravného značenia, ktoré bude použité na miestnej a účelovej komunikácii - ulici Zelený kríček v katastrálnom území Trnava, z dôvodu realizácie stavby „Rekonštrukcia miestnej komunikácie Zelený kríček“, v zmysle priloženej a odsúhlasenej projektovej dokumentácie, ktorá tvorí neoddeliteľnú prílohu tohto určenia.

Podmienky pre osadenie a vyznačenie trvalého dopravného značenia:

1. Trvalé dopravné značenie bude umiestnené podľa odsúhlaseného návrhu trvalého dopravného značenia, ktorý je prílohou tohto určenia. Ak si to bude dopravná situácia vyžadovať, bude pred alebo po kolaudácii pracovníkom OR PZ ODI TT upravené podľa aktuálnej potreby a vplyvu na bezpečnosť a plynulosť cestnej premávky,
2. Osadenie zvislého trvalého dopravného značenia v zmysle tohto určenia zabezpečí žiadateľ, ktorý bude zároveň zodpovedný za dobrý technický stav dopravného zariadenia počas celej doby jeho osadenia.
3. Dopravné značenie bude umiestnené, vyznačené a použité v súlade s STN 01 8020 (Dopravné značky na pozemných komunikáciách), so zákonom NR SR č. 8/2009 Z. z. o cestnej premávke a o zmene a doplnení niektorých zákonov v znení neskorších predpisov a vykonávacou vyhláškou MV SR č. 9/2009 Z. z., ktorou sa vykonáva zákon o cestnej premávke a o zmene a doplnení niektorých zákonov v znení neskorších predpisov.
4. Vodorovné trvalé dopravné značenie bude zhotovené na povrchu cesty v bielom farebnom prevedení aplikovaním náterových látok alebo iných materiálov tak, aby bolo dobre viditeľné a zrozumiteľné.
5. Vodorovné trvalé dopravné značenie bude vyhotovené tak, aby odolávalo bežným poveternostným podmienkam a vplyvom cestnej premávky a bude pravidelne obnovované.

6. Zvislé trvalé dopravné značenie bude umiestnené zvisle na konštrukcii pevne spojenej so zemou a pripevnené tak, aby odolávalo bežným poveternostným podmienkam a vplyvom cestnej premávky, pričom nesmie prísť k jeho deformácii, mechanickému kmitu, posunutiu, pootočeniu, spadnutiu a pod.
7. Zvislé trvalé dopravné značenie musí byť osadené tak, aby nebránilo plynulému odtoku povrchových vôd z telesa komunikácie a nesmie prísť k poškodeniu odvodňovacích zariadení (priekop, rigolov, priepustov a pod.).
8. Zvislé a vodorovné trvalé dopravné značenie bude osadené a vyznačené odborne spôsobilou osobou podľa ustanovenia § 45 zákona č. 50/1976 Zb. o územnom plánovaní a stavebnom poriadku (stavebný zákon) v znení neskorších predpisov.
9. Zvislé trvalé dopravné značenie bude osadené tak, aby nezasahovalo do voľnej šírky alebo voľných výšok cestnej komunikácie. Najbližšia hrana značenia bude umiestnená 0,3 m až 2,00 m od okraja spevnenej časti krajnice, prípadne vozovky. Spodná hrana dopravného značenia bude umiestnená vo výške min. 2,0 m nad úrovňou vozovky alebo chodníka a v prípade, že bude značenie umiestnené nad cestičkou pre cyklistov, tak 2,5 m nad úrovňou cestičky. Dopravné značky môžu byť v pozdĺžnom smere od seba vzdialené min. 20 m (výnimočne 10 m). Do priečného profilu pre chodcov, príp. cyklistov môže značenie zasiahnuť iba ak v danom mieste ostane voľná šírka 1,5 m.
10. Po osadení a vyznačení zvislého a vodorovného trvalého dopravného značenia dodávateľ vyzve zástupcu Mesta Trnava, Mgr. Petrušku Sečenovú, č. t. 033/32 36 109 a zástupcu ODI OR PZ TT, kpt. Ing. Jozefa Franeka, č. t. 0961103511 na vykonanie kontroly správnosti osadenia a vyznačenia trvalého dopravného značenia. Akékoľvek zmeny v dopravnom značení možno vykonať len po predchádzajúcom odsúhlasení na ODI OR PZ TT.
11. Mesto Trnava a ODI OR PZ TT si vyhradzuje v prípade verejného záujmu, resp. ak to budú vyžadovať nevyhnutné okolnosti bezpečnosti a plynulosti cestnej premávky, právo na zmenu určeného dopravného značenia.

Podľa ustanovenia § 3 ods. 6 zákona č. 135/1961 Zb. o pozemných komunikáciách (cestný zákon) sa na určenie použitia trvalého dopravného značenia na pozemných komunikáciách nevzťahujú všeobecné predpisy o správnom konaní (zákon č. 71/1967 Zb. o správnom konaní).



JUDr. Peter Bročka, LL.M.
primátor
v zastúpení na základe písomného poverenia
Mgr. Tibor Pekarčík
prvý zástupca primátora

Príloha:
Návrh TDZ

Doručí sa:
Mesto Trnava, Mestský úrad v Trnave, OIV, Trhová 3, 917 71 Trnava,

Na vedomie:
ODI OR PZ TT (bez prílohy).

Zodpovedný: Ing. Mário Veneni, vedúci odboru dopravy a komunálnych služieb,
Mestský úrad v Trnave, Trhová 3, 917 71 Trnava



Mesto Trnava
Hlavná 1, 917 01 Trnava

Váš list/zo dňa Naše číslo
 ODaKS/689-66632/2018/Seč.

Vybavuje/linka
Mgr. Sečenová/109

Trnava
26. júla 2018

Mesto Trnava v zmysle ustanovenia § 3 ods. 2 a ods. 7 zákona č. 135/1961 Zb. o pozemných komunikáciách (cestný zákon) v znení neskorších predpisov, ustanovenia § 13 ods. 5 zákona č. 369/1990 Zb. o obecnom zriadení v znení neskorších predpisov, na základe žiadosti o vydanie určenia na použitie prenosného dopravného značenia a dopravných zariadení, ktorú podalo **Mesto Trnava, Mestský úrad v Trnave, odbor investičnej výstavby, Trhová 3, 917 71 Trnava** a na základe záväzného stanoviska vydaného Okresným riaditeľstvom Policajného zboru, Okresným dopravným inšpektorátom v Trnave (ďalej len „OR PZ ODI TT“) pod č. p.: ORPZ-TT-ODI1-2018/000083-197 zo dňa 25. júla 2018

u r č u j e

použitie prenosných dopravných značiek a dopravných zariadení na miestnych komunikáciách - uliciach Zelený kričok, Hospodárska a Šrobárova v katastrálnom území Trnava, z dôvodu realizácie stavby „Rekonštrukcia miestnej komunikácie Zelený kričok“, v zmysle priloženej a odsúhlasenej projektovej dokumentácie, ktorá tvorí neoddeliteľnú prílohu tohto určenia.

Podmienky pre osadenie prenosných dopravných značiek a dopravných zariadení:

1. Prenosné dopravné značenie bude každý deň kontrolované poverenou osobou, ktorá bude zodpovedná za aktuálnosť a správnosť osadenia, v prípade nesplnenia podmienky bude súhlas OR PZ ODI TT a MsÚ TT na rozkopávku a na prenosné dopravné značenie zrušený a práce zastavené,
2. Prenosné dopravné značenie bude umiestnené podľa odsúhlaseného návrhu prenosného dopravného značenia, ktorý je prílohou tohto určenia. Ak si to bude dopravná situácia vyžadovať, bude prenosné dopravné značenie na mieste upravené pracovníkom OR PZ ODI TT podľa aktuálnej potreby a vplyvu na bezpečnosť a plynulosť cestnej premávky,
3. Osadenie dopravných značiek a dopravných zariadení v zmysle tohto určenia zabezpečí žiadateľ, ktorý je zároveň zodpovedný za dobrý technický stav prenosného dopravného značenia počas celej doby jeho osadenia.
4. Dopravné značky a dopravné zariadenia musia byť použité len v takom rozsahu a takým spôsobom, ako to nevyhnutne vyžaduje bezpečnosť a plynulosť cestnej premávky a musia byť umiestnené len na nevyhnutne potrebnú dobu,
5. Prenosné dopravné značenie, ktoré má význam len v obmedzenom čase (napr. len v pracovnom čase), musí byť mimo tohto času (napr. v mimopracovnom čase) zrušené prekrytím, preškrtnutím alebo odstránením.

6. Dopravné značky a dopravné zariadenia budú vyhotovené a zrealizované v súlade so zákonom č. 8/2009 Z. z. o cestnej premávke a o zmene a doplnení niektorých zákonov a v zmysle vykonávacej vyhlášky č. 9/2009 Z. z., ktorou sa vykonáva zákon o cestnej premávke a o zmene a doplnení niektorých zákonov v znení neskorších predpisov.
7. Dopravné značky a dopravné zariadenia budú vyrobené a použité v súlade s STN 01 8020 (dopravné značky na pozemných komunikáciách) v základnom formáte s reflexnou úpravou.
8. Minimálna vzájomná vzdialenosť dopravných značiek a dopravných zariadení v intraviláne bude 50 m - 20 m, výnimočne 10 m.
9. Dopravné značky a dopravné zariadenia budú osadené, prekryté, odstránené a pod. odbornou spôsobilou osobou podľa ustanovenia § 45 zákona č. 50/1976 Zb. o územnom plánovaní a stavebnom poriadku (stavebný zákon) v znení neskorších predpisov a zmien.
10. Pracovníci, ktorí sa budú podieľať na prácach sú povinní dodržiavať ustanovenie § 58 zákona č. 8/2009 Z. z. o cestnej premávke a o zmene a doplnení niektorých zákonov a ustanovenie § 4 vyhlášky MV SR č. 9/2009 Z. z., ktorou sa vykonáva zákon o cestnej premávke a o zmene a doplnení niektorých zákonov.
11. Zvislé prenosné dopravné značky budú umiestnené na červeno-bielom podstavci alebo inej nosnej konštrukcii, ktorá je striedavo červeno-bielo pruhovane označená a ktorá nie je pevne spojená so zemou, ale je dostatočne stabilná tak, aby dopravné značenie odolávalo bežným poveternostným podmienkam a vplyvom cestnej premávky, pričom nesmie prísť k deformácii, pootočeniu alebo k spadnutiu dopravného značenia a pod.
12. Prenosné dopravné značenie a dopravné zariadenia použité počas realizácie rekonštrukcie miestnej komunikácie musí byť po celé obdobie prác funkčné, správne aplikované, umiestnené v bezpečnej vzdialenosti kolmo na smer jazdy vozidiel tak, aby ho prichádzajúci vodiči včas a zreteľne videli a musí sa udržiavať v čistote. Stav prenosného dopravného značenia musí byť pravidelne kontrolovaný žiadateľom i zhotoviteľom prác - podmienka č. 1.
13. Dopravné značky a dopravné zariadenia musia byť osadené tak, aby nebránili plynulému odtoku povrchových vôd z telesa komunikácie a nesmie prísť k poškodeniu odvodňovacích zariadení (priekop, rigolov, priepustov a pod.)
14. Narušené cestné teleso - pozemok (jamy po stĺpikoch a pod.) musí byť uvedené do pôvodného stavu podľa požiadavky majetkového správcu cesty.
15. Realizátor vykoná všetky opatrenia, aby počas dopravného obmedzenia nedošlo k ohrozeniu bezpečnosti a plynulosti cestnej premávky a vykoná všetky opatrenia, aby bola doba obmedzenia dopravy v danom úseku miestnych komunikácií dodržaná, resp. skrátená.
16. Počas prác na danej stavbe nesmú byť vykonávané práce na iných vedeniach, stavbách a pod., ktoré nesúvisia s touto stavbou a ovplyvňujú cestnú premávku.
17. Dopravné značky a dopravné zariadenia musia byť v priečnom profile osadené tak, aby nezasahovali do prejazdneho profilu vozovky, od asfaltového okraja vozovky budú umiestnené v min. vzdialenosti 0,50 m a v max. vzdialenosti 2,0 m. Spodný okraj dopravných značiek bude vo výške najmenej 0,60 m nad úrovňou vozovky bez chodníka a nad chodníkom vo výške min. 2,0 m.
18. Trvalé dopravné značky, ktoré budú v zásadnom rozpore s pokynmi prenosných dopravných značiek, ktoré by ohrozovali bezpečnosť cestnej premávky, musia byť odstránené alebo prekryté.
19. Po osadení prenosného dopravného značenia investor stavby vyzve zástupcu Mesta Trnava, Mgr. Petrušku Sečenovú, č. t. 033/3236109 a zástupcu OR PZ ODI TT, kpt. Ing. Jozefa Franeka, č. t. 0961103511 na vykonanie kontroly správnosti osadenia prenosného dopravného značenia a jeho úplnosti. Akékoľvek zmeny v dopravnom značení možno vykonať len po predchádzajúcom odsúhlasení na OR PZ ODI TT.

20. Po skončení obmedzenia cestnej premávky sa prenosné dopravné značenie a dopravné zariadenia musí bezodkladne odstrániť a trvalé dopravné značenie dať do pôvodného stavu a v plnom rozsahu obnoviť cestnú premávku.
21. Mesto Trnava a OR PZ ODI TT si vyhradzuje v prípade verejného záujmu, resp. ak to budú vyžadovať nevyhnutné okolnosti bezpečnosti a plynulosti cestnej premávky, právo na zmenu určeného dopravného značenia.

Podľa ustanovenia § 3 ods. 6 zákona č. 135/1961 Zb. o pozemných komunikáciách (cestný zákon) v znení zmien a doplnkov sa na určovanie použitia dopravných značiek a dopravných zariadení na komunikáciách nevzťahujú všeobecné predpisy o správnom konaní (zákon č. 71/1967 Zb. o správnom konaní).



JUDr. Peter Bročka, LL.M.
primátor
v zastúpení na základe písomného poverenia
Mgr. Tibor Pekarčík
prvý zástupca primátora

Príloha:
Návrh PDZ

Doručí sa:
Mesto Trnava, Mestský úrad v Trnave, OIV, Trhová 3, 917 71 Trnava,

Na vedomie:
OR PZ ODI TT (bez prílohy).

Zodpovedný: Ing. Mário Veneni, vedúci odboru dopravy a komunálnych služieb, Mestský úrad
v Trnave, Trhová 3, 917 71 Trnava



TECHNICKÁ INŠPEKCIA, a.s.

Trnavská cesta 56
821 01 Bratislava

SLOVENSKÁ REPUBLIKA



Mesto Trnava
Hlavná 1
917 71 Trnava

ODBORNÉ STANOVISKO k projektovej dokumentácii stavby č. 5143/4/2018

Na základe Vašej žiadosti zn. OIV/168-48832/18/Hg, zo dňa 22.08.2018 prijatej dňa 24.08.2018 Technická inšpekcia, a.s. posúdila projektovú dokumentáciu stavby na účely stavebného konania predloženú podľa § 18 ods. 5 zákona č. 124/2006 Z.z. o bezpečnosti a ochrane zdravia pri práci a o zmene a doplnení niektorých zákonov v znení neskorších predpisov.

Názov stavby: Rekonštrukcia miestnej komunikácie Zelený kríчок – Verejné WC s kioskom
Investor: Mesto Trnava, Hlavná 1, 917 71 Trnava
Zodpovedný projektant: Ing. M. Cangár, PhD., alfaPROJEKT, s.r.o., Borová 3179/21, Žilina
Umiestnenie stavby: Trnava, p.č. 8812/6, 8812/1

1. Predložená dokumentácia a doklady:
 - 1.1 Sprievodná a súhrnná technická správa
 - 1.2 Architektúra
 - 1.3 Statika
 - 1.4 Požiaro-bezpečnostné riešenie
 - 1.5 Zdravotechnika
 - 1.6 Elektroinštalácia
 - 1.7 Plynoinštalácia
 - 1.8 Vykurovanie
 - 1.9 Vzduchotechnika
 - 1.10 Projektové hodnotenie energetickej hospodárnosti budovy
2. Po posúdení projektovej dokumentácie podľa § 14 ods.1 písm. d) zákona č.124/2006 Z.z. v znení neskorších predpisov a na základe zistených skutočností Technická inšpekcia, a.s. podáva toto

odborné stanovisko:

Z hľadiska požiadaviek bezpečnosti a ochrany zdravia pri práci a požiadaviek bezpečnosti technických zariadení uvádzame pripomienky a upozornenia, ktoré je potrebné doriešiť a odstrániť v procese výstavby:

Pripomienky a upozornenia: (STA)

- 2.1 Presklené dvere je potrebné označiť v súlade s prílohou bod 2.2.3 vyhlášky č. 532/2002 Z.z.

Súčasne upozorňujeme na plnenie požiadaviek bezpečnostných predpisov, ktoré pri užívaní stavieb a ich súčastí, pracovných priestorov, pracovných prostriedkov a technických zariadení môžu ovplyvniť stav bezpečnosti a ochrany zdravia pri práci:

Pred uvedením do prevádzky je potrebné na vyhradenom technickom zariadení – plynovom zariadení – B/g (PE) vykonať úradnú skúšku v zmysle § 12 vyhlášky č. 508/2009 Z.z. a § 14 ods.1 písm. b) a d) zákona č. 124/2006 Z.z. v znení neskorších predpisov oprávnenou právnickou osobou, Technickou inšpekciou, a.s.

Uvedené pripomienky a upozornenia nebránia vydaniu stavebného povolenia.

3. Poznámka:

Technická inšpekcia, a.s. vykonáva inšpekciu na základe žiadosti podľa STN EN ISO/IEC 17020 posúdením súladu vyhotovenia stavby (v príslušnej etape výstavby) a technických zariadení, ktoré sú v nej inštalované alebo namontované s požiadavkami bezpečnosti technických zariadení (predkolaudačnú inšpekciu).

Na konštrukčnú dokumentáciu vyhradeného technického zariadenia – plynového zariadenia bolo vydané odborné stanovisko č. 5143/4/2018-01.

V Nitre, dňa 24.09.2018



za Technickú inšpekciu, a.s.
Ing. Roman Mihálik
poverený riadením pracoviska

Kópia: Inšpektorát práce Trnava

Vybavuje: Ing. Zuzana Ivančíková – STA, Ing. Ingrid Mistríková – STA, Ing. Matúš Šrank – EZ,
Ing. Milan Tvrdon – TZ, Mgr. Martin Pös – PZ, Ing. Miroslav Obertáš – STR



TECHNICKÁ INŠPEKCIA, a.s.



SLOVENSKÁ REPUBLIKA

ODBORNÉ STANOVISKO

č. 5143/4/2018-01

**k dokumentácii vyhradeného technického zariadenia
vydané podľa § 5 vyhlášky č. 508/2009 Z. z.**

Dátum vykonania posúdenia: 06.09.2018
Názov zariadenia: Plynoinštalácia, Prekládka pripojovacieho plynovodu
Zaradenie zariadenia: plynové zariadenie skupiny B písm. g), h)
(podľa vyhlášky č. 508/2009 Z. z., príloha č.1)
Spracovateľ dokumentácie: Ing. Tomáš Tkáč
Umiestnenie zariadenia: Trnava, p. č. 8812/6, 8812/1
Žiadateľ o vydanie odborného stanoviska: Mesto Trnava
Hlavná 1
917 71 Trnava

Podklady na vydanie odborného stanoviska:

1. Žiadosť zn.: OIV/168-48832/18/Hg, zo dňa 22.08.2018
2. Predložená dokumentácia a doklady
 - Technická správa – Prekládka pripojovacieho plynovodu: Situácia, v. č. 1; Pozdĺžny rez, v. č. 2; Meranie a regulácia, v. č. 3; Súbehy a križovania s inž. sieťami, v. č. 4
 - Technická správa – Plynoinštalácia: Situácia, v. č. 1; OPZ na 1NP, v. č. 2; OPZ na 1PP, v. č. 3; Meranie a regulácia, v. č. 4.

Po posúdení predloženej dokumentácie zariadenia Technická inšpekcia, a. s. podáva toto

odborné stanovisko

konštrukčná dokumentácia je v súlade s bezpečnostnotechnickými požiadavkami.

Zariadenie vyhotovené v súlade s touto dokumentáciou môže byť uvedené do prevádzky až po vykonaní skúšok podľa vyhlášky č. 508/2009 Z.z.

Toto odborné stanovisko predložte inšpektorovi Technickej inšpekcie, a. s. pri skúške.

Dodávateľ bude informovať Technickú inšpekciu, a. s., pracovisko Nitra o každej zmene, ktorá môže ovplyvniť bezpečnosť tohto zariadenia.

V Nitre, dňa: 24.09.2018



za Technickú inšpekciu, a.s.
Jozef Grman
vedúci oddelenia inšpektorov I.

393765

Základné technické údaje:

Druh plynu:

zemný plyn

Plynovod – Bg

STL – pripojovací plynovod

prevádzkový tlak: 80 kPa

priemery a dĺžky: D 32 – 7,439 m, DN 25 – 3,324 m

materiál: PE 100 – SDR 11, ocelové rúry s izoláciou
do zeme 3L HDPE N-v – mat. L 235

spôsob vedenia: v zemi

Plynovod – Bg

NTL – plynoinštalácia

prevádzkový tlak: 2 kPa

priemery a dĺžky: DN 40 – 4,36 m, DN 32 – 10,5 m,
DN 25 – 2,5 m

materiál: ocelové rúry bezošvé – mat. L235GA

spôsob vedenia: nad zemou

Spotrebič – Bh

1 ks – plynový kotel Viessmann Vitodens 200

výkon: 13,0 kW


spôsob odvodu spalín: do komína

Regulátor:

Pietro Fiorentini FE25

výkon: 25,0 m³/hod

tlak vstupný / výstupný: 80 kPa / 2 kPa



Mesto Trnava
Odbor investičnej výstavby
Trhová 3
917 71 Trnava

Váš list/zo dňa
/ 15.08.2018

Naše číslo
CS SVP OZ PN 6045/2018/3
CZ 27831/210/2018

Vybavuje/linka
Ing. Szczygielová Babiaková/319
Piešťany
22.08.2018

Vec

„Trnava, Rekonštrukcia miestnej komunikácie Zelený kríчок, SO Lávka pre peších a cyklistov ponad Trnávku, parc. č. 9084/1 (resp. parc. č. 1074/104 KN-E, tok Trnávka), 8795/2, 8808/3, k. ú. Trnava“ – vyjadrenie pre stavebné konanie a realizáciu stavby

Listom, doručeným dňa 17.08.2018 na SLOVENSKÝ VODOHOSPODÁRSKY PODNIK, štátny podnik, Odštepny závod Piešťany, nás žiadate o vyjadrenie k predloženej projektovej dokumentácii, spracovanej pre účely vydania stavebného povolenia a realizáciu danej stavby. Predmetom projektu je návrh nového premostenia (lávky) ponad vodný tok Trnávka, ktoré bude slúžiť na prechod chodcov a cyklistov. Nové premostenie bude súčasťou novej pešej komunikačnej siete, ktorá sa navrhuje resp. upravuje sa existujúca v rámci stavby obnovy ulice Zelený kríчок.

Vodný tok Trnávka preteká daným územím v regulovanom koryte, má lichobežníkový tvar, sklony svahov sú upravené do sklonu cca 1:1,5, sú zahumosené a zatravnené. V päte svahu sa nachádzajú nízke kamenno – betónové oporné múry výšky cca 1,20 m. V mieste navrhovanej lávky sú vybudované betónové schody (na oboch brehoch), ktoré slúžia na prístup a údržbu koryta toku. Tieto schody budú v rámci výstavby vybudované a nahradené jedným novým schodiskom na pravom brehu (na strane centra mesta). Šírka dna koryta je 7,0 m, výška medzi dnom a príľahlým terénom je na pravom brehu cca 4,5 m (strana opory 1) a na ľavom brehu cca 5,6 m (opora 2). Pozdĺžny sklon koryta je cca 0,5 % a hĺbka vody pri bežnom stave cca 0,3 m.

Nosná konštrukcia (ďalej „NK“) mosta je tvorená ŽB monolitickou doskou votknutou do opôr. Opory sú nízke (pôdorysný tvar skoseného obdĺžnika), šírka opôr je rovnaká ako šírka nosnej konštrukcie (5,05 m), výška opory 1 je 1 342 mm, výška opory 2 je 1 157 mm. Dĺžka NK mosta je 17,75 m, dĺžka premostenia je 14,75 m, šírka 5,05 m a rozpätie je 16,25 m.

Odvodnenie mosta resp. lávky bude riešené osadením líniového žlabu, ktorý bude za mostom vyvedený do toku Trnávka. Na okrajoch nosnej konštrukcie bude osadené zábradlie z nerezovej ocele.

Pod lávkou, pozdĺž krídiel a na brehoch medzi lávkou a cestným mostom je navrhnuté opevnenie lomovým kameňom hr. min. 200 mm, uloženým do betónového lôžka hrúbky min. 150 mm na šírku min. (PD neuvádza). Opevnenie bude následne vyškárované cem. maltou s odolnosťou XF2.

Za oporou 2 vpravo je navrhnuté betónové prefabrikované schodisko šírky 1,0 m, vedúce z úrovne priláhlého terénu po oporný múrik, v úrovni dna toku Trnávka. Rozmery stupňov schodiska budú: $\text{š} \times \text{v} = 350 \times 195 \text{ mm}$, po bokoch lemované betónovými múrikmi.

Predloženým hydrotechnickým výpočtom bola určená hladina vody v toku pod mostom pri Q_{100} (podľa údajov z SHMÚ Bratislava $Q_{100} = 36,40 \text{ m}^3 \text{ s}^{-1}$) v úrovni kóty o výške 143,10 m n.m., čo zodpovedá hĺbke vody cca 1,8 m. Na základe výpočtu bolo preukázané, že pri rezerve min. 0,5 m od najspodnejšieho bodu nosnej konštrukcie mostovky, navrhnutá lávka prevedie prietok $145,65 \text{ m}^3 \text{ s}^{-1}$ (rezerva predstavuje 400 %).

Z pohľadu správcu upraveného vodného toku Trnávka (parc. č. 9084/1, k. ú. Trnava, bez LV resp. parc. č. 1074/104 KN-E, LV č. 11246 – vo vlastníctve SR, v správe SVP, š.p.) s realizáciou stavby podľa predloženej projektovej dokumentácie danej stavby (overil Ing. Lukáš Rolko, 03/2018) súhlasíme za dodržania týchto podmienok:

- S technickým návrhom zriadenia lávky a vykonaním navrhovaných stavebných úprav v danom území súhlasíme. V mieste lávky a 3 m pred a za lávkou opevniť svahy a dno koryta lomovým kameňom hr. min. 200 mm uloženým do betónového lôžka (hr. min. 150 mm) až po úroveň okolitého terénu – brehových línií. Na začiatku a na konci nového opevnenia bude zabezpečený plynulý prechod na existuj. koryto toku so zapusteným betónovým stabilizačným prahom, nevyčnievajúcim do prietočného profilu toku.
- Pri realizácii stavby požadujeme rešpektovať STN 73 6822 a STN 73 6201.
- Zahájenie a ukončenie prác v dotyku s nami spravovaným majetkom vopred oznámiť našej úsekovej techničke (Ing. Baďurová, 0903 460 617) a pri realizácii sa riadiť jej pokynmi.
- Zriadenie stavby na pozemku v správe SVP, š.p. zmluvne doriešiť na Odbore správy majetku na OZ Piešťany (JUDr. Mojžiš, 033/7764 405), uzatvorením zmluvy o zriadení vec. bremena do doby kolaudácie predmetnej stavby.
- Akékoľvek iné zásahy do koryta toku a pobrežných pozemkov, ku ktorým by došlo v rámci výstavby, uviesť do pôvodného stavu. Narušený terén v rámci ochranného pásma toku zarovnať, zhutniť a dopestovať trávny kryt.
- Na práce vykonávané v koryte vodného toku je potrebné podľa zákona NR SR č. 7/2010 Z. z. o ochrane pred povodňami vypracovať povodňový plán zabezpečovacích prác a ešte pred jeho schválením OÚ Trnava, Odborom starostlivosti o ŽP ho predložiť našej organizácii na odsúhlasenie.
- Po ukončení stavby všetky zásahy do nami spravovaného majetku zamerať a najneskôr na kolaudácii stavby, na ktorú žiadame byť prizvaní, nám odovzdať porealizačné zameranie stavby aj v digitálnej podobe (vo formáte DWG, DGN).

Upozorňujeme Vás, že vlastník stavby umiestnenej vo vodnom toku je povinný na vlastné náklady podľa ust. § 47 ods. 3 vodného zákona dbať o jej riadnu údržbu a statickú bezpečnosť, aby neohrozovala plynulý odtok vôd, nakoľko nezodpovedáme za škody spôsobené účinkami vôd, splavenín a ľadu, ako i vzniknuté pri mimoriadnych udalostiach (§ 49 ods. 5 vodného zákona). Z uvedeného vlastníkovi tejto stavby vyplýva povinnosť čistenia koryta v profile premostenia.

Zriadenie stavby si vyžaduje súhlas OÚ Trnava, Odboru starostlivosti o ŽP podľa ust. § 27 ods. 1 citovaného vodného zákona.


S pozdravom

SLOVENSKÝ VODOHOSPODÁRSKY PODNIK,
štátny podnik
Odštepny závod Piešťany
Nábrezie Ivana Krasku 3/834
921 80 Piešťany -11-

Ing. Jozefína Slezáková
riadiťka
Odštepného závodu Piešťany

Prílohy: PD (Ing. Rolko, 03/2018)

Na vedomie: SPDV Šaľa

 MESTO TRNAVA Mestský úrad v Trnave		
Dat: 15. APR. 2020	Pril.:	Vyb.: Hg
Ev.č. záznamu:	28 950/20	
Číslo spisu:		

Mesto Trnava
Mestský úrad v Trnave
Odbor investičnej výstavby
Ulica Trhová 3
917 71 Trnava

V Trnave dňa: 9.4.2020

Naša značka: 812 /2020 Vaša značka: OIV/1272-22677/20Hg Vybavuje: Ing. Pyskatý Kontakt: peter.pyskaty@arriva.sk
+421 908 788 901

Vyjadrenie k projektovej dokumentácii „Rekonštrukcia miestnej komunikácie Zelený kríчок“

Na základe Vašej žiadosti Vám zasielame stanovisko k projektovej dokumentácii „Rekonštrukcia miestnej komunikácie Zelený kríчок“ – Plán organizácie výstavby:

V navrhnutom Pláne organizácie výstavby je v I. etape 7 autobusových zastávok (súčasný stav), pričom 6 slúži pre prímestskú autobusovú dopravu a 1 zastávka pre mestskú autobusovú dopravu. V II. a III. etape dochádza k redukcii zastávok zo 7 na 5 s poznámkou, ktorá je pre nás podmienkou, že tieto etapy budú realizované počas letných dvojmesačných prázdnin, t.j. od 1.7. do 31.8. (uvedené v Technickej správe). IV. a V. etapa má na výkresoch znázornených 6 zastávok pre autobusy. Požadujeme, aby počet zastávok v IV. a V. etape výstavby bol 7 (napr. posunom dočasných nástupíšť smerom k Hospodárskej ulici, kde nástupište 6 by bolo pred križovatkou s vjazdom ku galérii) alebo uviesť podmienku termínu realizácie týchto etáp v Technickej správe tak, ako je v II. a III. etape, čiže cez dvojmesačné prázdniny a s redukcii na 5 zastávok. Nevidíme dôvod počas realizácie 3x meniť počet nástupíšť.

Ďalej žiadame, aby bol k výberu a stanovovaniu technických parametrov zastávkových informačných panelov (digitálnych označníkov) prizvaný dopravca vykonávajúci prímestskú a mestskú autobusovú dopravu, ktorý je zároveň aj správca označníkov zastávky Zelený kríчок. Údaje do panelov

ARRIVA Trnava, a.s.
Nítrianska 5
917 02 Trnava
Slovenská republika

IČO: 36249840
DIČ: 2020167281
www.arriva.sk

bude posilať dopravca a panely musia byť kompatibilné s informačnými systémami dopravcu.

S pozdravom



Ing. Peter Pyskatý
vedúci strediska Trnava


a  company
ARRIVA Trnava, a.s.
Nitrianska 5, 917 02 Trnava
IČO: 36249840, IČ DPH: SK2020167281



Kontakt: Slovak Telekom, a.s., Bajkalská 28, 817 62 Bratislava
číslo účtu: 2940223/7500
IČO/IC DPH: 35 763 469/SK2020273893
Obch. register: Obchodný register Okresného súdu BA I, Sa 2081/B

Číslo vyjadrenia: 6612004558

Cena: 13.9 Euro

Mesto Trnava

Ing. Monika Heregová

Trhová 3

917 71 Trnava

**Vyjadrenie k existencii telekomunikačných vedení a rádiových zariadení
a všeobecné podmienky ochrany siete spoločnosti Slovak Telekom, a.s. a DIGI
SLOVAKIA, s.r.o.***

Podľa § 66 ods. 6 zákona č. 351/2011 Z. z. o elektronických komunikáciách, pre účely územného
a stavebného konania a v zmysle ďalších právnych predpisov.

Vydané pre:

Stavebník	Mesto Trnava Ing. Monika Heregová	
Záujmové územie	Názov stavby	Rekonštrukcia miestnej komunikácie Zelený kričok
	Dôvod žiadosti	Stavebné povolenie
	Účel stavby	Inžinierske stavby
	Katastrálne územie	Trnava
	Parcelné číslo	8809

**Číslo vyjadrenia:
6612004558**

**Platnosť vyjadrenia do:
17.08.2020**

**Dátum vydania:
17.02.2020**

Žiadateľ vo svojej žiadosti vyznačil záujmové územie a vyplnil všetky potrebné údaje pre vydanie vyjadrenia
o existencii telekomunikačných vedení a rádiových zariadení (ďalej len Vyjadrenie). Žiadateľ zodpovedá za
správnosť a úplnosť vyplnenej žiadosti a zároveň za to, že uvedené parcelné čísla zodpovedajú
vyznačenému záujmovému územiu v mape zobrazenej nižšie (ďalej len polygón).

Na základe Vašej žiadosti o vyjadrenie Vám Slovak Telekom, a.s. dáva nasledovné stanovisko pre
vyznačené záujmové územie.

Dôjde do styku

so sieťami elektronických komunikácií (ďalej len SEK) spoločností Slovak Telekom, a.s. a/alebo DIGI
SLOVAKIA, s.r.o.

**Slovak Telekom a.s. a DIGI SLOVAKIA, s.r.o. požadujú zahrnúť do podmienok určených stavebným
úradom pre vydanie rozhodnutia o umiestnení stavby alebo stavebného povolenia Všeobecné
podmienky ochrany SEK, ktoré sú neoddeliteľnou súčasťou tohto stanoviska. Zároveň je stavebník
povinný rešpektovať nasledovné:**

1. Existujúce zariadenia sú chránené ochranným pásmom (§68 zákona č. 351/2011 Z. z.) a zároveň je
potrebné dodržať ustanovenie §65 zákona č. 351/2011 Z. z. o ochrane proti rušeniu.
2. Vyjadrenie stráca platnosť uplynutím doby platnosti uvedenej vyššie vo vyjadrení, v prípade zmeny
vyznačeného polygónu, dôvodu žiadosti, účelu žiadosti, v prípade ak uvedené parcelné číslo v žiadosti
nezodpovedá vyznačenému polygónu alebo ak si stavebník nesplní povinnosť podľa bodu 3.
3. Stavebník alebo ním poverená osoba je povinná v prípade ak zistil, že jeho zámer, pre ktorý podal
uvedenú žiadosť je v kolízii so SEK Slovak Telekom, a.s. a/alebo DIGI SLOVAKIA, s.r.o. alebo zasahuje do
ochranného pásma týchto siete (najneskôr pred spracovaním projektovej dokumentácie stavby), vyzvať
spoločnosť Slovak Telekom, a.s. na stanovenie konkrétnych podmienok ochrany alebo preloženia SEK
prostredníctvom zamestnanca spoločnosti povereného správou siete:

* Spoločnosť DIGI SLOVAKIA, s.r.o., Röntgenova 26, 851 01 Bratislava, IČO: 35 701 722, spoločnosť s ručením obmedzeným
zapísaná v Obchodnom registri Okresného súdu Bratislava I, oddiel Sro, vložka č. 24813/B poverila spoločnosť Slovak Telekom, a.s.
na vydávanie vyjadrení podľa § 66 ods. 6 zákona č. 351/2011 Z.z. vo vzťahu k verejnej elektronickej komunikačnej sieti spoločnosti
DIGI SLOVAKIA, s.r.o., na komunikáciu so žiadateľmi a na vytyčovanie vedení verejnej elektronickej komunikačnej siete
spoločnosti DIGI SLOVAKIA, s.r.o. na povrchu terénu.



Kontakt: Slovak Telekom, a.s., Bajkalská 28, 817 62 Bratislava
číslo účtu: 2940223/7500
IČO/IČ DPH: 35 763 469/SK2020273893
Obch. register: Obchodný register Okresného súdu BA I, Sa 2081/B

Igor Gottwald, igor.gottwald@telekom.sk, +421 903223691

4. V zmysle § 66 ods. 7 zákona č. 351/2011 Z.z. o elektronických komunikáciách sa do projektu stavby musí zakresliť priebeh všetkých zariadení v mieste stavby. Za splnenie tejto povinnosti zodpovedá projektant.

5. Zároveň upozorňujeme stavebníka, že v zmysle §66 ods. 10 zákona č. 351/2011 Z.z. je potrebné uzavrieť dohodu o podmienkach prekládky telekomunikačných vedení s vlastníkom dotknutých SEK.. Bez uzavretia dohody nie je možné preložiť zrealizovať prekládku SEK.

6. Upozorňujeme žiadateľa, že v textovej časti vykonávacieho projektu musí figurovať podmienka spoločnosti Slovak Telekom, a.s. a DIGI SLOVAKIA, s.r.o. o zákaze zriaďovania skládok materiálu a zriaďovania stavebných dvorov počas výstavby na existujúcich podzemných kábloch a projektovaných trasách prekládok podzemných telekomunikačných vedení a zariadení.

7. V prípade ak na Vami definovanom území v žiadosti o vyjadrenie sa nachádza nadzemná telekomunikačná sieť, ktorá je vo vlastníctve Slovak Telekom, a.s. a/alebo DIGI SLOVAKIA, s.r.o., je potrebné zo strany žiadateľa zabezpečiť nadzemnú sieť proti poškodeniu alebo narušeniu ochranného pásma.

8. Nedodržanie vyššie uvedených podmienok ochrany zariadení je porušením povinností podľa § 68 zákona č. 351/2011 Z.z. o elektronických komunikáciách v platnom znení.

9. V prípade, že žiadateľ bude so zemnými prácami alebo činnosťou z akýchkoľvek dôvodov pokračovať po tom, ako vydané vyjadrenie stratí platnosť, je povinný zastaviť zemné práce a požiadať o nové vyjadrenie.

Pred realizáciou výkopových prác je stavebník povinný požiadať o vytýčenie polohy SEK spoločnosti Slovak Telekom, a.s. a DIGI SLOVAKIA, s.r.o. na povrchu terénu. Vzhľadom k tomu, že na Vašom záujmovom území sa môžu nachádzať zariadenia iných prevádzkovateľov, ako sú napr. rádiové zariadenia, rádiové trasy, televízne káblkové rozvody, týmto upozorňujeme žiadateľa na povinnosť vyžiadať si obdobné vyjadrenie od prevádzkovateľov týchto zariadení.

10. Vytýčenie polohy SEK spoločností Slovak Telekom a.s. a DIGI SLOVAKIA, s.r.o. na povrchu terénu vykoná Slovak Telekom, a.s. základe objednávky zadanej cez internetovú aplikáciu na stránke:

<https://www.telekom.sk/vyjadrenia>

Vytýčenie bude zrealizované do troch týždňov od podania objednávky.

11. Stavebník alebo ním poverená osoba je povinná bez ohľadu na vyššie uvedené body dodržať pri svojej činnosti aj Všeobecné podmienky ochrany SEK, ktoré tvoria prílohu tohto vyjadrenia.

12. Žiadateľ môže vyjadrenie použiť iba pre účel, pre ktorý mu bolo vystavené. Okrem použitia pre účel konaní podľa stavebného zákona a následnej realizácie výstavby, žiadateľ nie je oprávnený poskytnuté informácie a dáta ďalej rozširovať, prenajímať alebo využívať bez súhlasu spoločnosti Slovak Telekom, a.s.

13. Žiadateľa zároveň upozorňujeme, že v prípade ak plánuje napojiť nehnuteľnosť na verejnú elektronickú komunikačnú sieť úložným vedením, je potrebné do projektu pre územné rozhodnutie doplniť aj telekomunikačnú prípojku.

14. Poskytovateľ negarantuje geodetickú presnosť poskytnutých dát, Poskytnutie dát v elektronickej forme nezbavuje žiadateľa povinnosti požiadať o vytýčenie.

15. Prílohy k vyjadreniu:

- Všeobecné podmienky ochrany SEK
- Situačný výkres obsahujúci záujmové územie žiadateľa

Dôležité upozornenie: Od 1.1.2017: V § 67e ods. 1 zákona č. 351/2011 Z. z. o elektronických komunikáciách sa zavádza povinnosť, aby všetky novopostavené budovy a budovy, ktoré prechádzajú stavebnými úpravami vnútorných rozvodov, na ktorých uskutočnenie je potrebné stavebné povolenie, boli vybavené vysokorychlostnou fyzickou infraštruktúrou v budove a prístupovým bodom k nej.

za prevádzkovateľa SEK


Slovak Telekom a.s.
Bajkalská 28
817 62 Bratislava

48



Kontakt: Slovak Telekom, a.s., Bajkalská 28, 817 62 Bratislava
číslo účtu: 2940223/7500
IČO/IČ DPH: 35 763 469/SK2020273893
Obch. register: Obchodný register Okresného súdu BA I, Sa 2081/B

Všeobecné podmienky ochrany SEK

1. V prípade, že zámer stavebníka, pre ktorý podal uvedenú žiadosť, je v kolízii so SEK Slovak Telekom, a.s. a/alebo DIGI SLOVAKIA, s.r.o. alebo zasahuje do ochranného pásma týchto sietí, je stavebník po konzultácii so zamestnancom Slovak Telekom, a.s. povinný zabezpečiť:

- Ochranu alebo preloženie sietí v zmysle konkrétnych podmienok určených zamestnancom Slovak Telekom, a.s.
- Vypracovanie projektovej dokumentácie v prípade potreby premiestnenia telekomunikačného vedenia
- Odsúhlasenie projektovej dokumentácie v prípade potreby premiestnenia telekomunikačného vedenia

V lokalite predmetu Vašej žiadosti je oprávnený vykonávať práce súvisiace s preložením sietí (alebo vybudovaním telekomunikačnej prípojky) iba zmluvný partner:

Ladislav Hrádil, hradil@suptel.sk, 0907 777474

UPOZORNENIE: V káblovej ryhe sa môže nachádzať viac zariadení (káble, potrubia) s rôznou funkčnosťou.

2. Pri akýchkoľvek prácach, ktorými môžu byť ohrozené alebo poškodené zariadenia, je žiadateľ povinný vykonať všetky objektívne účinné ochranné opatrenia tým, že zabezpečí:

- Pred začatím zemných prác vytýčenie a vyznačenie polohy zariadení priamo na povrchu terénu,
- Preukázateľné oboznámenie zamestnancov, ktorí budú vykonávať zemné práce, s vytýčenou a vyznačenou polohou tohto zariadenia a tiež s podmienkami, ktoré boli na jeho ochranu stanovené
- Upozornenie zamestnancov vykonávajúcich zemné práce na možnú polohovú odchýlku ± 30 cm skutočného uloženia vedenia alebo zariadenia od vyznačenej polohy na povrchu terénu
- Upozornenie zamestnancov, aby pri prácach v miestach výskytu vedení a zariadení pracovali s najväčšou opatrnosťou a bezpodmienečne nepoužívali nevhodné náradie (napr. hĺbiace stroje)
- Aby boli odkryté zariadenia riadne zabezpečené proti akémukoľvek ohrozeniu, krádeži a poškodeniu vo vzdialenosti 1,5 m na každú stranu od vyznačenej polohy zariadenia
- Zhutnenie zeminy pod káblami pred jeho zakrytím (zasypaním)
- Bezodkladné oznámenie každého poškodenia zariadenia na telefónne číslo 0800123777
- Overenie výškového uloženia zariadenia ručnými sondami (z dôvodu, že spoločnosť Slovak Telekom, a.s. a DIGI SLOVAKIA, s.r.o. nezodpovedajú za zmeny priestorového uloženia zariadenia vykonané bez ich vedomia)

UPOZORNENIE: V prípade, že počas výstavby je potrebné zvýšiť, alebo znížiť krytie tel. káblov je toto možné vykonať len so súhlasom povereného zamestnanca ST.

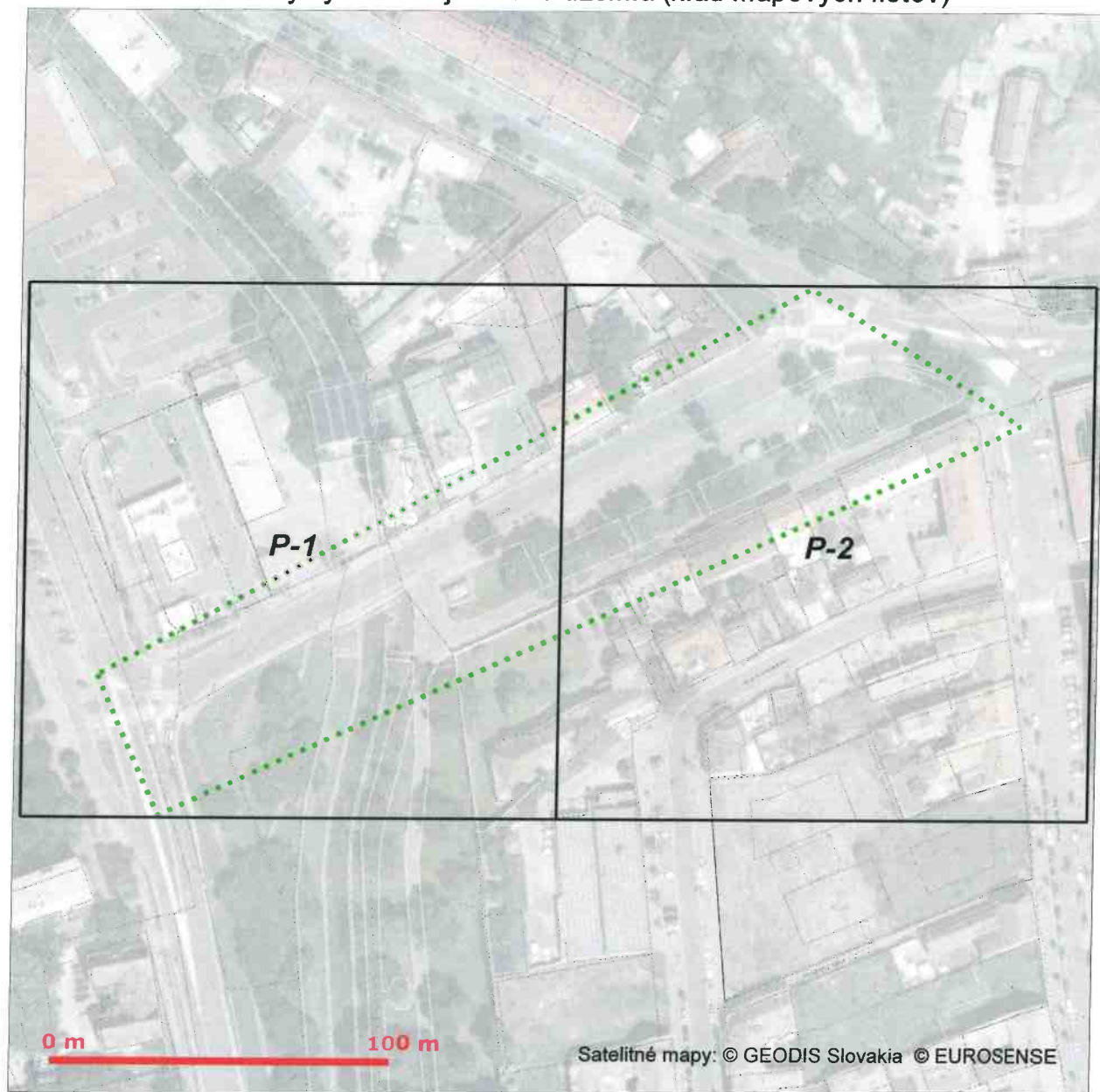
3. V prípade požiadavky napojenia lokality, resp. objektu, na VSST (verejná sieť ST) je potrebné si podať žiadosť o určenie bodu napojenia, (www.telekom.sk).

4. Žiadame dodržať platné predpisy podľa STN 73 6005 pre priestorovú úpravu vedení v plnom rozsahu.



Platí iba s číslom vyjadrenia 6612004558 .
Zakreslené polohy zariadení v prílohe sú iba informatívne.

Situačný výkres zaujmového územia (klad mapových listov)



Slovak Telekom a.s.
Bajkalská 28
817 62 Bratislava

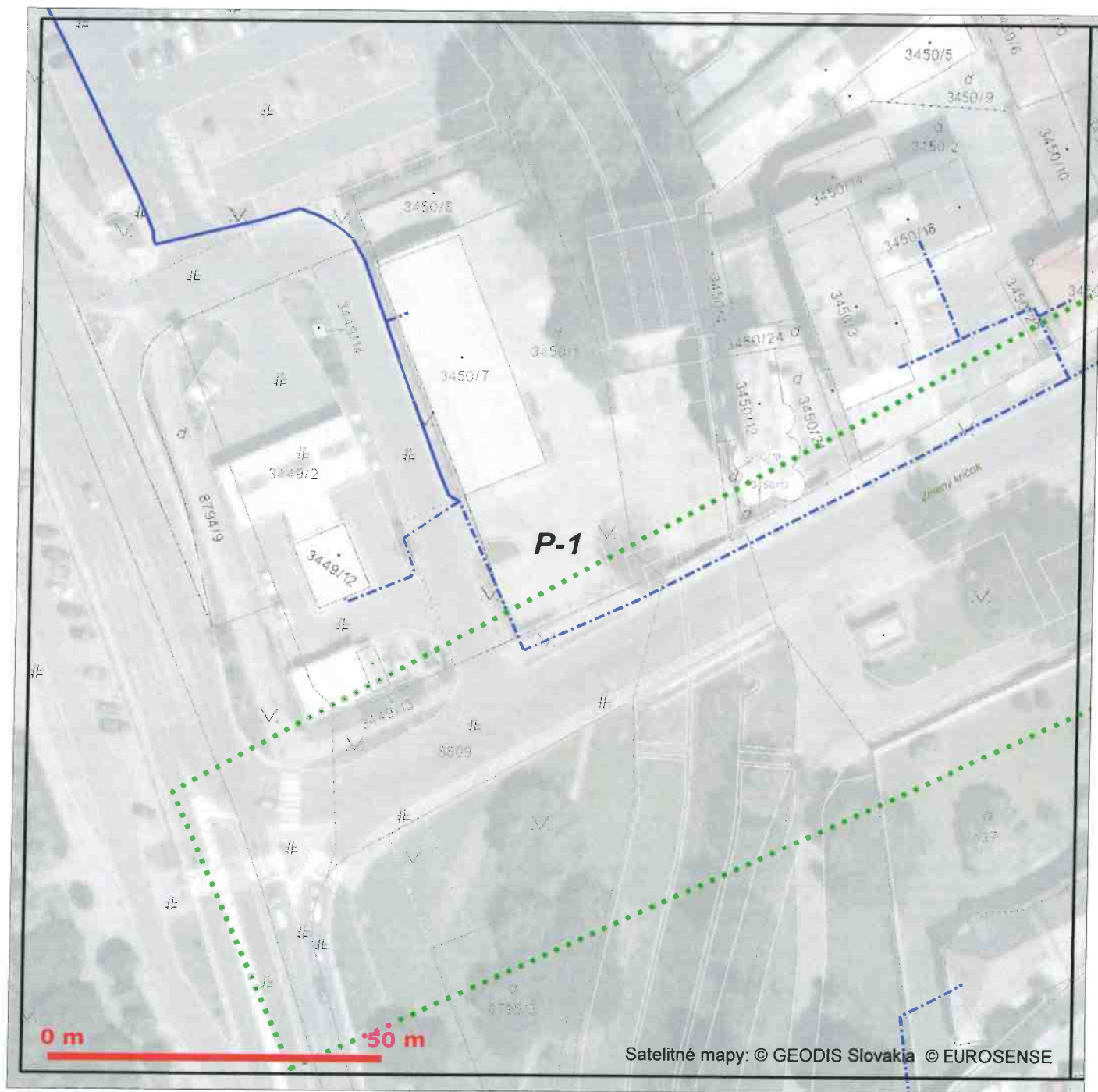


Slovak Telekom, a. s., Bajkalská 28, 817 62 Bratislava
číslo účtu: 2940223/7500
IČO/IČO DPH: 35 763 469/SK2020273893
Obchodný register Okresného súdu BA I, Sa 2081/B



Platí iba s číslom vyjadrenia 6612004558 .
Zakreslené polohy zariadení v prílohe sú iba informatívne.

Situačný výkres - list P-1



Satelitné mapy: © GEODIS Slovakia © EUROSENSE

LEGENDA

- Zaujmové územie
- Ⓟ Bod napojenia
- Trasa podzemných oznamovacích vedení ST - zameraný priebeh
- Trasa podzemných oznamovacích vedení ST - nezameraný priebeh
- Trasa podzemných oznamovacích vedení ST - odhadovaný priebeh

- Trasa káblovodu alebo kolektoru - zameraný priebeh
- Trasa káblovodu alebo kolektoru - nezameraný priebeh
- Šachta káblovodu alebo kolektoru
- Trasa podzemných elektrických vedení ST - zameraný priebeh
- Trasa podzemných elektrických vedení ST - nezameraný priebeh
- Trasa podzemných elektrických vedení ST - odhadovaný priebeh



Slovak Telekom a.s.
Bajkalská 28
817 62 Bratislava

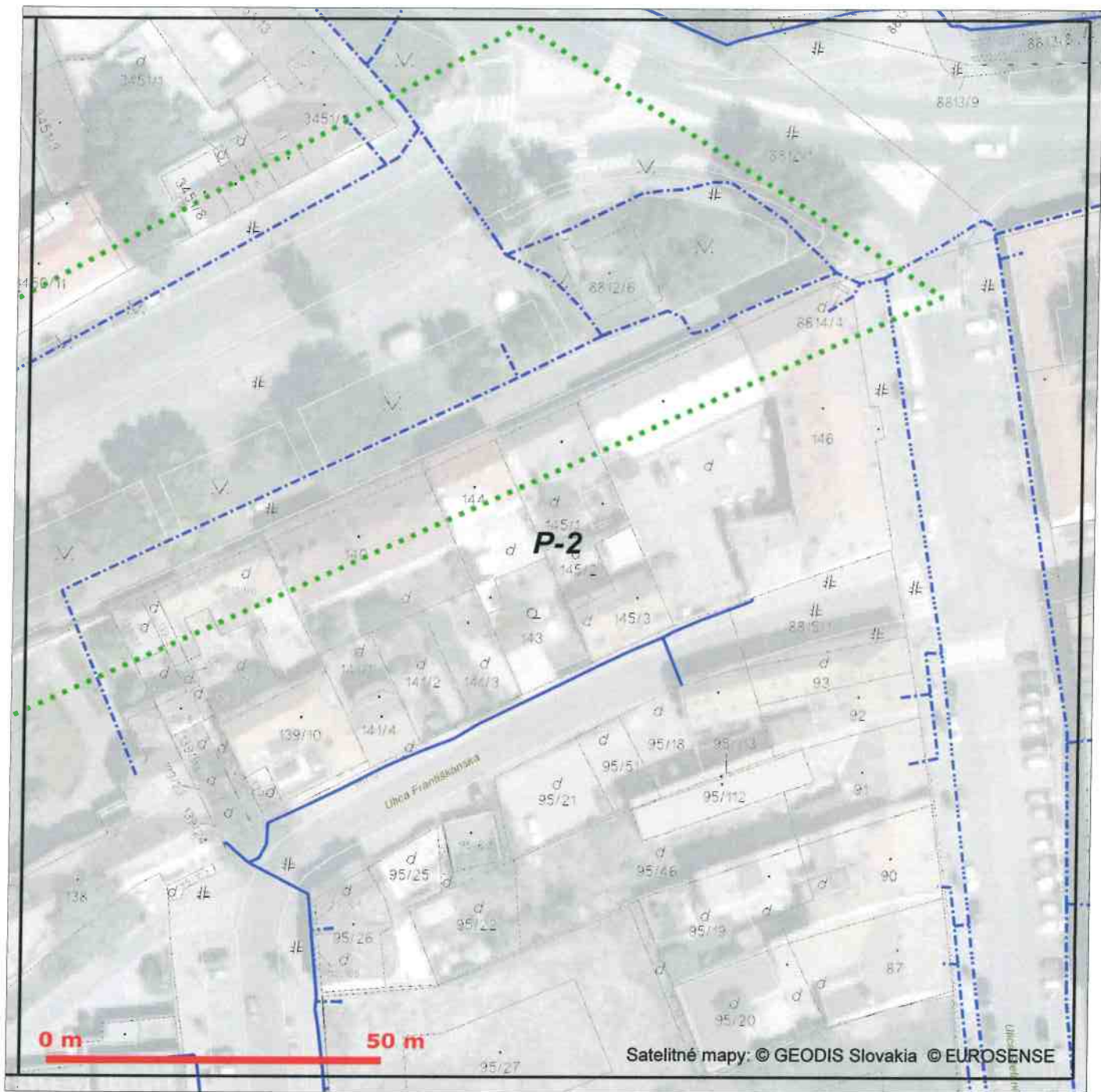
Handwritten signature

Slovak Telekom, a. s., Bajkalská 28, 817 62 Bratislava
číslo účtu: 2940223/7500
IČO/IČO DPH: 35 763 469/SK2020273893
Obchodný register Okresného súdu BA I, Sa 2081/B



Platí iba s číslom vyjadrenia 6612004558.
Zakreslené polohy zariadení v prílohe sú iba informatívne.

Situačný výkres - list P-2



Satelitné mapy: © GEODIS Slovakia © EUROSENSE

LEGENDA

..... Zaujímavé územie

⊙ Bod napojenia

----- Trasa podzemných oznamovacích vedení ST - zameraný priebeh

----- Trasa podzemných oznamovacích vedení ST - nezameraný priebeh

----- Trasa podzemných oznamovacích vedení ST - odhadovaný priebeh

----- Trasa káblovodu alebo kolektoru - zameraný priebeh

----- Trasa káblovodu alebo kolektoru - nezameraný priebeh

□ Šachta káblovodu alebo kolektoru

----- Trasa podzemných elektrických vedení ST - zameraný priebeh

----- Trasa podzemných elektrických vedení ST - nezameraný priebeh

----- Trasa podzemných elektrických vedení ST - odhadovaný priebeh



Slovak Telekom a.s.
Bajkalská 28
817 62 Bratislava

Handwritten signature

Slovak Telekom, a. s., Bajkalská 28, 817 62 Bratislava
číslo účtu: 2940223/7500
IČO/IČO DPH: 35 763 469/SK2020273893
Obchodný register Okresného súdu BA I, Sa 2081/B

NAME: Umaru PHONE: 09055555555



OKRESNÉ RIADITEĽSTVO HASIČSKÉHO A ZÁCHRANNÉHO ZBORU V TRNAVE

Oddelenie požiarnej prevencie

Rybníková 9, 917 00 Trnava

Mesto Trnava
Mestský úrad v Trnave
Odbor investičnej výstavby
Ulica Trhová 3
917 71 Trnava

Váš list číslo/zo dňa
18.06.2018

Naše číslo
ORHZ-TT1-641-001/2018

Vybavuje/linka
npor. Ing. Ľuboš Nádaský

Trnava
13.07.2018

Vec

Rekonštrukcia miestnej komunikácie Zelený kričok - Verejné WC s kioskom
- stanovisko na účely stavebného konania

Okresné riaditeľstvo Hasičského a záchranného zboru v Trnave posúdilo podľa § 28 zákona č. 314/2001 Z. z. o ochrane pred požiarom v znení neskorších predpisov a § 40 a § 40b vyhlášky Ministerstva vnútra Slovenskej republiky č. 121/2002 Z. z. o požiarnej prevencii v znení neskorších predpisov projektovú dokumentáciu stavby z hľadiska protipožiarnej bezpečnosti stavby pre stavebné konanie „Rekonštrukcia miestnej komunikácie Zelený kričok - Verejné WC s kioskom“, k. ú. Trnava, parc. č. 8812/6, 8812/1 a s riešením protipožiarnej bezpečnosti stavby **s ú h l a s í** bez pripomienok.

Toto stanovisko nenahrádza stanovisko orgánu štátneho požiarneho dozoru pre konanie nasledujúce podľa zákona č. 50/1976 Zb. o územnom plánovaní a stavebnom poriadku (stavebný zákon) v znení neskorších predpisov a spolu s nami overenou projektovou dokumentáciou stavby vypracovanou špecialistom PO (02/2018 Ing. Miroslav Šulík) požadujeme ho predložiť pri kolaudačnom konaní.

Príloha: 1× PD

pplk. Mgr. Zoltán Takács
riaditeľ



OKRESNÉ
RIADITEĽSTVO
HASIČSKÉHO A ZÁCHRANNÉHO
ZBORU V TRNAVE

Telefón
+421/335511336
kl. 108

Fax
+421/335513112

E-mail
lubos.nadasky@minv.sk


Internet
www.minv.sk

IČO
00151866

26.7.2018



TRNAVSKÁ TEPLÁRENSKÁ, a.s.
Coburgova 84, 917 42 Trnava

 MESTO TRNAVA Mestský úrad v Trnave		
Dátum:	Príloha:	Vyb.: Ag
Ev.č.záznamu:	66 589/A	
Číslo spisu:		

Mesto Trnava
Ing. Monika Heregová
Hlavná 1
917 01 Trnava

■ VÁŠ LIST ZNAČKY/ ZO DŇA
14.06.2018

■ NAŠA ZNAČKA
KO-1126/2018/PSz

■ VYBAVUJE/KLAPKA
Szöllösy / 0908 715 829

■ TRNAVA
20.06.2018

■ VEC

Vyiadrenie: „Rekonštrukcia miestnej komunikácie Zelený kríček“

El. poštou zaevidovanou na podateľni dňa 15.06.2018 ste nám doručili žiadosť o vydanie stanoviska k projektovej dokumentácii (ďalej len „PD“) pre stavebné povolenie a realizáciu uvedenej stavby.

Po preštudovaní doručenej PD konštatujeme, že vo vyznačenom záujmovom území stavby sa horúcovodné siete TAT, a.s. **nenachádzajú**.

S pozdravom

Trnavská teplárenská
akciová spoločnosť
Coburgova 84, 917 42 Trnava

4

Ing. Zoltán Barczy
riaditeľ investičnej výstavby,
služieb a informatiky

CO: 10000, 20000, 30000

■ OR: Oddiel Sa, vl. č. 10219/T
Okresný súd Trnava

■ Tel.: 033/5553 111
Fax: 033/5536 168
www.tatas.sk

■ IČO: 36246034
DIČ: 2020166632
IČ DPH: SK2020166632

■ Bankové spojenie:
Československá obchodná banka, a.s.
IBAN: SK27 7500 0000 0040 0164 4156



Mestský Úrad v Trnave
Monika Heregová
Trhová 3
917 71 Trnava
+421 33 32 36 131

VÁŠ LIST ZNAČKY / ZO DŇA
14.06.2018

NAŠA ZNAČKA
380618/PJ – 1

VYBAVUJE / LINKA
Jurga/ 0948 127 158

MIESTO ODOSLANIA / DŇA
Bratislava / 04.02.2020

VEC: Vyjadrenie k žiadosti o existencii telekomunikačných zariadení prevádzkovateľa – SANET.

Stavba:

„ TRNAVA – Rekonštrukcia miestnej komunikácie Zelený kričok, zakres sieti. “

Stanovisko:

Telekomunikačné zariadenia združenia SANET, ktoré sú v správe a údržbe spoločnosti ELTODO SK, a. s. sa v dotknutom území (Vami vyznačenej lokalite) **nenachádza**

Prevádzkovateľ IS SANET **súhlasí** s vydaním územného a stavebného rozhodnutia.

S pozdravom

Petr Jurga
ELTODO SK, a.s.

ELTODO SK, a.s.
Mokrán záhon 4
821 04 Bratislava
IČO: 46924388, DIČ: 2023653764
IČ DPH: SK2023653764

Príloha:

ELTODO SK, a.s.
Mokrán záhon 4, 821 04
Bratislava, Slovenská republika
IČO: 46924388, IČ DPH: SK 2023653764



Ing. Monika Heregová

Od: Peter Púchlo <peter.puchlo@stefetrnava.sk>
Odoslané: 2. júla 2018 8:48
Komu: Ing. Monika Heregová
Predmet: Vyjadrenie k PD "Rekonštrukcia miestnej komunikácie Zelený kríчок"

Dobrý deň,

Na základe vašej žiadosti o vyjadrenie k PD "Rekonštrukcia miestnej komunikácie Zelený kríчок" Vám zasielame nasledovné stanovisko:

V záujmovom území vyznačenom na priloženej mape sa nenachádzajú žiadne inžinierske siete v našej správe.

Pekný deň prajem.

Peter Púchlo

vodohospodár

peter.puchlo@stefetrnava.sk



STEFE Trnava, s.r.o.
Františkánska 16
91732 Trnava

tel.: +421 33 3236 516 ▪ mobil +421 908 731 404
Informácie +421 33 3236 522 ▪ fax +421 33 3236 555

info@stefetrnava.sk ▪ www.stefetrnava.sk

IČO: 362 772 15 ▪ IČ DPH: SK2022097011 ▪ DIČ: 2022097011
OR OS Trnava, odd. Sro, v.č. 17769/T



Táto správa je určená výlučne osobe v nej uvedenej a je predmetom obchodného tajomstva.
Pokiaľ nie je určená Vám, bezodkladne ju, prosím, zmažte.



S pozdravom

Peter Púchlo

pracovník vodohospodárstva

peter.puchlo@stefetrnava.sk



KRAJSKÝ
PAMIATKOVÝ ÚRAD
TRNAVA

E

MESTO TRNAVA Mestský úrad v Trnave		
Dátum:	Príloha:	Vyb.:
1. AUG. 2018		Hgy
Ev.č.záznamu:	70389/18	
Číslo spisu:		

Číslo konania: KPUTT-2018/15114-2/58477/JAK

V Trnave dňa: 23.7.2018

Vybavuje: Ing. Jakabšicová

Krajský pamiatkový úrad Trnava, ktorý je podľa § 11 odseku 1 zákona číslo 49/2002 Z. z. o ochrane pamiatkového fondu, v znení neskorších predpisov (ďalej len „pamiatkový zákon“), vecne príslušným správnym orgánom štátnej správy a podľa § 9 odseku 5 pamiatkového zákona miestne príslušným orgánom štátnej správy na úseku ochrany pamiatkového fondu, vo veci úpravy nehnuteľností priestoru ulice Zelený krížek v Trnave, parcela číslo 8809, 8812/1, 8812/6, 8808/3, 8795/2 a 1074/104, katastrálne územie Trnava, v ochrannom pásme Mestskej pamiatkovej rezervácie Trnava (ďalej len OP MPR Trnava), vydáva toto

z á v ä z n é s t a n o v i s k o .

Krajský pamiatkový úrad Trnava (ďalej len „KPÚ Trnava“), podľa § 32 odseku 12 a § 27 pamiatkového zákona s predloženou projektovou dokumentáciou revitalizácie parku Zelený krížek Trnava: „**Rekonštrukcia miestnej komunikácie Zelený krížek**“ vyprac. DAQE Slovakia 12/2017, situovanom na parc.č. 8809, 8812/1, 8812/6, 8808/3, 8795/2 a 1074/104, v katastrálnom území Trnava v OP MPR Trnava, v bezprostrednom okolí nehnuteľnej kultúrnej pamiatky – Vila s areálom (Kopplova vila), ktorá je národnou kultúrnou pamiatkou (ďalej len NKP) zapísanou v Ústrednom zozname pamiatkového fondu Slovenskej republiky pod číslom 12074/1-3, v rozsahu predloženej žiadosti Mesta Trnava, Odbor územného rozvoja a koncepcií, Trhová 3, 917 71 Trnava doručenej dňa 29.03.2018 na KPÚ Trnava, je z hľadiska záujmov chránených pamiatkovým zákonom

s ú h l a s í

pri dodržaní nasledovnej podmienky:

- Na stavbe bude realizovaný pamiatkový – archeologický výskum, ktorého druh, rozsah, spôsob vykonania a nakladanie s nálezmi určí KPÚ Trnava v samostatnom rozhodnutí.

Záväzné stanovisko Krajského pamiatkového úradu Trnava má platnosť 3 roky odo dňa vydania, ak nedôjde k jeho použitiu na účel, pre ktorý je určené.

Každú zmenu oproti predloženému projektu a zmenu oproti alebo nad rámec tohto záväzného stanoviska je nutné prerokovať podľa § 32 odseku 9 pamiatkového zákona a schváliť Krajským pamiatkovým úradom Trnava.

Odôvodnenie:

Vlastník Mesto Trnava, Odbor investičnej výstavby, Trhová 3, 917 71 Trnava podal dňa 18.6.2018 na Krajskom pamiatkovom úrade Trnava žiadosť o vyjadrenie k projektovej dokumentácii: **„Rekonštrukcia miestnej komunikácie Zelený krížok“** vyprac. DAQE Slovakia 12/2017.

Riešený priestor - Zelený krížok v OP MPR Trnava tvorí predmestský priestor, ktorý nadväzuje na vonkajšiu stranu mestských hradieb. Lokalita Zelený krížok v minulosti prepájala bývalé predbránie Hornej brány a trasu vedúcu pri meste na dnešnej Hospodárskej ulici. Predložená projektová dokumentácia rieši komplexnú obnovu miestnej komunikácie a jej okolia ohraničeného zo severu zástavbou objektov ulice Zelený krížok, z východnej strany križovatkou ulíc Rybníková, Štefánikova, Šrobárova, z južnej strany radovou zástavbou objektov ulice a zo západnej strany vodným tokom Trnávka a Hospodárskou ulicou. Projektová dokumentácia obsahuje: výmenu povrchov, mobiliáru, zelene, rekonštrukciu a doplnenie rozvodov, prípojok a zariadení technickej infraštruktúry, vybudovanie nových autobusových prístreškov, zrušenie existujúcich predajných stánkov a ich nahradenie centrálnym objektom (rekonštrukcia, dostavba a nadstavba existujúceho objektu WC), vybudovanie nového mostného prepojenia ponad potok Trnávka a cyklochodníka.

Predložená projektová dokumentácia: **„Rekonštrukcia miestnej komunikácie Zelený krížok“** je v súlade s „Rozhodnutím Pamiatkového úradu Slovenskej republiky – číslo PÚ-06/47-14/6549/KOW zo dňa 14.07.2006“ (rozhodnutie o vyhlásení ochranného pásma MPR Trnava).

KPÚ určil v záväznom stanovisku k štúdiu podmienky, ktoré boli v projektovej dokumentácii dodržané. Projektová dokumentácia bola v rozpracovanosti so zástupcami KPÚ konzultovaná.

Cieľom OP MPR Trnava je zabezpečiť ochranu a usmerniť rozvoj územia, ktoré priamo nadväzuje na pamiatkové územie, respektíve kultúrne pamiatky. Užívanie nehnuteľností, ktoré nie sú kultúrnou pamiatkou, nesmie narúšať zachované historické prostredie vymedzeného územia ochranného pásma a nesmie ohrozovať chránené hodnoty pamiatkového územia. Riešený predmestský priestor Zeleného krížka sa nachádza pri NKP – Kopplova vila, je ohraničený pamätihodnosťami mesta, nachádzajúcimi sa v zástavbe v južnom a v severnom fronte Zeleného krížka (Majer - Zelený krížok 2, Parný mlyn – Zelený krížok, meštiansky dom (Kupčekov dom) – Štefánikova 35). Južná strana zástavby Zeleného krížka nadväzuje na vonkajšiu stranu mestských hradieb. V riešenom priestore Zeleného krížka, v OP MPR Trnava a na území v blízkosti historického jadra mesta a jeho opevnenia, ktoré je významnou evidovanou archeologickou lokalitou s ochranou archeologických nálezov a nálezových situácií, je nutné pri zemných prácach vykonať archeologický výskum. Konkrétne podmienky archeologického výskumu budú stanovené v samostatnom rozhodnutí KPÚ Trnava.

Toto záväzné stanovisko nenahrádza povolenie príslušného stavebného úradu.

KRAJSKÝ PAMIATKOVÝ ÚRAD
TRNAVA
Cukrová 1
917 01 TRNAVA


Ing. arch. Gabriela Kvetanová
riaditeľka

Krajského pamiatkového úradu Trnava

Doručuje sa:

1. Mesto Trnava, Odbor investičnej výstavby, Trhová 3, 917 71 Trnava
2. Mesto Trnava, Hlavná 1, 917 71 Trnava

Mesto Trnava
Oddor investičnej výstavby
Trhová 3
917 01 Trnava

Váš list číslo/zo dňa

Naše číslo
330-2020/2-854

Vybavuje/linka
Mgr. Simona Mazúch/
siete@nases.gov.sk

Bratislava
30. 1. 2020

Vec

Vyjadrenie k existencii telekomunikačných sietí a zariadení

Vydané pre:

Stavebník:

Názov stavby: Rekonštrukcia miestnej komunikácie Zelený kričok

Katastrálne územie: Trnava

Parcelné číslo: 8812/1, 8809

Účel: Stavebné konanie

Na základe Vašej žiadosti o vyjadrenie Vám Národná agentúra pre sieťové a elektronické služby (ďalej len „NASES“) dáva nasledovné stanovisko:

Podľa Vami zaslaných podkladov sa vo vyznačenom záujmovom území **nenachádzajú** telekomunikačné siete a zariadenia v správe NASES.

Toto vyjadrenie je platné 1 rok a len pre účel, pre ktorý bolo vystavené. Žiadateľ nie je oprávnený poskytnuté informácie ďalej rozširovať, prenajímať alebo využívať bez súhlasu agentúry NASES. V prípade, že stavebné práce sa budú realizovať neskôr ako 1 rok odo dňa vydania tohto vyjadrenia, je žiadateľ povinný požiadať NASES o nové vyjadrenie.

S úctou



Mgr. Simona Mazúch
sekcia prevádzky infraštruktúry a architektúry

Úrad podpredsedu vlády SR pre investície a informatizáciu

Národná agentúra pre sieťové a elektronické služby

Sídlo: Kollárova 8, 917 02 Trnava

Pracovisko: BC Omnipolis, Trnavská cesta 100/II, 821 01 BRATISLAVA

IČO: 42156424, DIČ: 2022736287, IČ DPH: SK2022736287

Tel.: +421 2 3278 0700, Fax: +421 2 3278 0799

e-mail: info@nases.gov.sk, web: www.nases.gov.sk



MESTO TRNAVA

MESTSKÁ POLÍCIA

Vec: Stanovisko k projektovej dokumentácii pre investičnú akciu Mesta Trnava „Rekonštrukcia miestnej komunikácie Zelený krížok“.

Mestská polícia Trnava súhlasí v plnom rozsahu s navrhovanou projektovou dokumentáciou k uvedenej investičnej akcii Mesta Trnava „Rekonštrukcia miestnej komunikácie Zelený krížok“.

V Trnave , dňa 25.6.2018

MESTO TRNAVA
Mestská polícia
Trnava 2
917 01 TRNAVA
Mgr. Keleši Igor

náčelník MsP Trnava



Mesto Trnava
Ulica Hlavná 1, 917 71 Trnava

Doporučene

Mesto Trnava
Odbor Investičnej výstavby
Ulica Hlavná 1
917 71 Trnava

Váš list číslo/zo dňa

Naše číslo
**OÚRaK/35925/-
82720/2018/Kd**

Vybavuje/linka
**Ing. Kadlíček
033/32 36 239**

Trnava
21.09.2018

Vec: Závazné stanovisko k povoleniu stavby „Rekonštrukcia miestnej komunikácie Zelený kričok, PD“ špeciálnym stavebným úradom

Mesto Trnava, Odbor Územného rozvoja a koncepcií ako príslušný orgán územného plánovania podľa § 16 ods. 2 zákona č. 50/1976 Zb. o územnom plánovaní a stavebnom poriadku (stavebný zákon) v znení neskorších predpisov (ďalej len „stavebný zákon“) vydáva v zmysle § 120 a § 140b stavebného zákona

z á v ä z n é s t a n o v i s k o

na základe ktorého **súhlasí** v zmysle § 120 ods. 2 stavebného zákona s vydaním stavebného povolenia pre líniovú stavbu

„Rekonštrukcia miestnej komunikácie Zelený kričok, PD“
v rozsahu stavebného objektu
„Komunikácie, chodníky, spevnené plochy“

povoľovanú príslušným špeciálnym stavebným úradom pre miestne a účelové komunikácie

miesto stavby: **Zelený kričok, Trnava**
na pozemku parc.č: **8809, 8812/1, 8795/2, 8808/3, 9084/1 – parc. reg. „C“
1074/104, 1072/13 – parc. reg. „E“**
katastrálne územie: **Trnava**
obec: **Trnava**
pre stavebníka: **Mesto Trnava, IČO 00313114, Ulica Hlavná 1, 917 71 Trnava, tel.:
033/3236127**
projektant: **DAQE Slovakia s.r.o., IČO 36848751, Univerzitná 8498/25, 010 08 Žilina**

Uvedený projekt stavby je v súlade s platným územným plánom Mesta Trnava (aktualizované znenie 2009 v znení posledných zmien a doplnkov). Územné rozhodnutie na predmetnú stavbu nebolo vydané, nakoľko predložený projekt rieši opravu, rekonštrukciu a modernizáciu jestvujúceho parčíka, autobusových zastávok, nástupísk, komunikácií a chodníkov.

Dokumentácia dodržiava zastavovacie podmienky určené územným plánom a je v súlade s priestorovým usporiadaním územia a funkčným využívaním územia, ktoré je určené v územnom pláne mesta Trnava.



JUDr. Peter Bročka LL.M.
Primátor mesta

Na vedomie: MsÚ v Trnave – OsaŽP

Zodpovedný: **Ing. arch. Tomáš Guniš**, vedúci odboru územného rozvoja a koncepcií,
Trhová 3, 917 71 Trnava

Telefón
033/32 36 239

Fax
033/32 36 400

IČO
00 313 114

E-mail
peter.trnka@trnava.sk

Internet
www.trnava.sk

11.10.2018